



ВИКОНАВЧИЙ КОМІТЕТ КОБЕЛЯЦЬКОЇ МІСЬКОЇ РАДИ

ПРОТОКОЛ

засідання робочої групи по створенню офіційної символіки
Кобеляцької міської територіальної громади Полтавського району
Полтавської області

08 червня 2026 року

м. Кобеляки

№ 4

Засідання веде виконуючий повноваження Кобеляцького міського голови-секретар міської ради, голова робочої групи – Кіптілій Василь Анатолійович.

Присутні члени робочої групи:

1. ТИМОШЕНКО Тетяна Іванівна, начальник відділу інформаційно-технічного забезпечення апарату виконавчого комітету, секретар комісії
2. ПОСТОЛЬНИК Олена Юріївна, керуюча справами (секретар) виконавчого комітету Кобеляцької міської ради
3. ЖИТНИК Катерина Володимирівна, головний спеціаліст юридичного відділу апарату Виконавчого комітету Кобеляцької міської ради
4. КАМІНСЬКА Наталія Володимирівна – староста Шенгурівського старостинського округу.
5. ЦАРИЧАНСЬКА Світлана Миколаївна, начальник Управління освіти, культури, туризму, молоді та спорту Кобеляцької міської ради
6. ГАЛУШКО Сергій Станіславович, депутат Кобеляцької міської ради
7. ПОПИК Микола Сергійович, депутат Кобеляцької міської ради
8. ОМЕЛЯНЕНКО Вікторія Миколаївна, депутат міської ради.
9. РЕШЕТИЛО Олег Миколайович, представник громадськості
10. ЧЕШКО Тетяна Миколаївна, директор Кобеляцького музею літератури та мистецтва імені Олексія Кулика Кобеляцької міської ради
11. ПАВЛЕНКО Ірина Олександрівна, заступник директора Кобеляцької дитячої музичної школи.

Відсутні члени комісії:

1. БРЕЙКО Михайло Михайлович – заступник міського голови
2. КОВАЛЕНКО Тетяна Борисівна – староста Вільховатського старостинського округу

Порядок денний:

1. Підбиття підсумків публічного обговорення проєкту символіки Кобеляцької міської територіальної громади.
2. Схвалення проєкту символіки громади для підготовки проєкту рішення «Про затвердження офіційної символіки Кобеляцької міської територіальної громади»

Хто за порядок денний прошу голосувати

РЕЗУЛЬТАТИ ГОЛОСУВАННЯ

«ЗА» - 12

«ПРОТИ» - 0

«УТРИМАЛОСЯ» -0.

1. СЛУХАЛИ:

Кіптілого В.А., який ознайомив членів робочої групи з результатами консультацій з громадськістю у формі опитування (звіт додається до протоколу).

2. СЛУХАЛИ:

Кіптілого В.А., який повідомив, що відповідно до Положення про робочу групу по створенню офіційної символіки ми повинні підготувати рішення за результатами опитування для підготовки проекту рішення «Про затвердження офіційної символіки Кобеляцької міської територіальної громади».

Запропонував поставити на голосування подати на розгляд профільної комісії та депутатського корпусу міської ради підтриманий проект символіки громади.

Чи будуть інші пропозиції? Немає.

Поставив на голосування пропозицію підготувати проект рішення за результатами опитування «Про затвердження офіційної символіки Кобеляцької міської територіальної громади» (рішення комісії додається до протоколу).

РЕЗУЛЬТАТИ ГОЛОСУВАННЯ

«ЗА» - 12

«ПРОТИ» - 0

«УТРИМАЛОСЯ» -0.

Голова комісії:

Секретар комісії:



Василь КІПТІЛИЙ

Тетяна ТИМОШЕНКО

Додаток 2

до Положення про публічні електронні консультації з громадськістю з питань, віднесених докомпетенції органів місцевого самоврядування в Кобеляцькій міській раді

ЗВІТ

за результатами консультацій з громадськістю у формі опитування

1. Найменування органу місцевого самоврядування, який проводив опитування **Виконавчий комітет Кобеляцької міської ради**

Зазначається відповідний орган місцевого самоврядування, який ініціював відповідно до пункту 10 Положення та забезпечував проведення зазначеної Е-консультації

2. Предмет опитування **проєкту символіки Кобеляцької міської територіальної громади**

Зазначається питання, що є предметом Е-консультації.

3. Інформація про осіб, які взяли участь в опитуванні **139 осіб**

Зазначається загальна кількість осіб (користувачів), які проголосували


6. Використання результатів консультацій під час подальшої підготовки проєктів рішень (документів місцевої політики, актів та аналітичних документів)

Кількість користувачів	Позиція користувачів	Позиція органу місцевого самоврядування (враховано чи не враховано) з відповідним обґрунтуванням
139	134 - підтримали запропонований проєкт громади, які долучилися до символіки громади 5 – проголосували проти	Врахувати думку жителів громади, які долучилися до опитування, під час прийняття рішення про затвердження офіційної символіки Кобеляцької міської територіальної громади.

Рішення № 1
робочої групи з створенню офіційної символіки
Кобеляцької міської територіальної громади Полтавського району
Полтавської області від 08.06.2026 року

Відповідно до ст. 22. Закону України «Про місцеве самоврядування в Україні» та з метою формування і поширення позитивного іміджу Кобеляцької міської територіальної громади, підвищення її культурного, туристичного, економічного та соціального потенціалу пропонуємо розглянути рішення робочої групи від 08.06.2026 «Про затвердження офіційної символіки (герб та прапор) Кобеляцької міської територіальної громади» на засідання профільної постійної комісії та сесії Кобеляцької міської ради.


Додаток 1



Опис герба

Герб – щит скошений обабіч: у верхньому синьому полі розміщено золотий лапчастий хрест, у нижньому червоному — золоту літеру «К», у бічних золотих полях — по червоній восьмипроменевої зірці. Щит оздоблений декоративним картушем і увінчаний срібною міською короною.

Літера «К» є історичним знаком, що використовувався на міських печатках із початку XVIII століття. Хрест символізує належність містечка до Полтавського козацького полку, а зірки уособлюють стабільність, сталість і розвиток.




Опис прапора

Прапор Кобеляцької громади — квадратне полотнище, поділене на дві частини: біля древка розміщена синя вертикальна смуга шириною третини прапора, а решта полотнища — жовта.

На синій смузі зображено жовтий козацький хрест, над і під яким розташовані білі восьмипроменевої зірки. На жовтому полі — малинова літера «К», що символізує історичну назву міста.


Хрест нагадує про козацьке минуле та належність до Полтавського козацького полку, а зірки уособлюють стабільність і неперервність українських традицій.



КОБЕЛЯЦЬКА МІСЬКА ГРОМАДА

Опис герба. Святковий логотип (гербова композиція) Кобеляцької міської територіальної громади. Для найбільш урочистих випадків. На макеті зображено – логотип, складений з герба титульного населеного пункту (м. Кобеляки в центрі) та гербів центрів старостинських округів навколо нього.

Проекти гербів поміщені в декоративний картуш у стилі українського бароко та увінчані золотою сільською короною з колосся, а прапори мають нормативну квадратну форму.



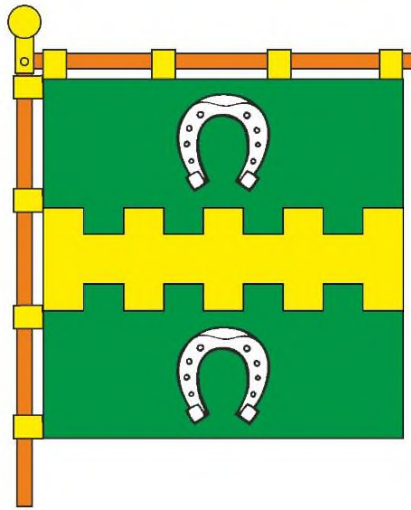

1. Герб і прапор села Вільховатка (Вільховатський старостинський округ)

Герб: Щит хвилясто розтятий на срібне праве і синє ліве поля. У срібному полі зелена гілка вільхи з листками й шишечками, у синьому – стоїть

золотий сокіл.

Прапор: Квадратне полотнище, розділене хвилясто на дві рівновеликі вертикальні смуги – білу від древка і синю з вільного кінця. У білому полі зелена гілка вільхи з листками й шишечками, у синьому – стоїть жовтий сокіл.

Хвилястий поділ щита символізує річку Ворсклу, на березі якої розташовано село, вільхова гілка – називний символ, а сокіл означає історичне село Лівобережну Сокілку, що входить до старостату.




2. Герб і прапор села Канави (Канавський старостинський округ)

Герб: У зеленому щиті золотий зубчастий стовп, обабіч якого дві срібні підкови різьками донизу.

Прапор: Квадратне полотнище

зеленого кольору, по центру якого проходить жовта горизонтальна зубчаста смуга завширшки $\frac{1}{4}$ сторони прапора. Вгорі і внизу від смуги по одній білій підкові різьками донизу.

Зубчастий стовп символізує назву села і вказує на його розташування поблизу старовинних валів для оборони від набігів кримських татар. Дві підкови вказують на історичний факт існування в селі двох




3. Герб: і прапор села Красне (Красненський старостинський округ)

У червоному щиті золотий пагорб, на якому три зелені листки латаття зі срібними квітками (два і один). Над пагорбом

перехрещені срібні сувій і перо.

Прапор: Квадратне полотнище, розділене горизонтально на червону верхню (завширшки у $\frac{2}{3}$ сторони прапора) та жовту нижню (завширшки в $\frac{1}{3}$ сторони прапора) смуги. На червоній смузі перехрещені білі сувій і перо, на нижній - три зелені листки латаття з білими квітками).

Сувій та перо вказують на первісну назву село – Письменне, квітки та листа латаття підкреслюють болотистий характер місцевості та природні багатства території





4. Герб і прапор села Озера (Озерський старостинський округ)

Герб: У золотому щиті зелений пагорб, на якому внизу срібна хвиляста балка, над якою дві срібні калитки з золотими шнурками. Вгорі

на пагорбі стоїть червоний хрест із сяйвом. Прапор: Квадратне полотнище, з нижнього кута від древка до верхнього вільного кута йде діагональна біла хвиляста смуга шириною в 1/12 сторони прапора. У верхньому жовтому полі червоний хрест із сяйвом, у нижньому зеленому – срібна калитка із золотим шнурком.

Хрест із сяйвом символізують Введенську церкву в селі Озера, хвиляста балка та калитки (кишеньки) вказують на назву місцевої річки Кишеньки




5. Герб і прапор села Підгора (Підгорянський старостинський округ)

Герб: У синьому щиті золотий пагорб, на якому три пурпурові яблуневі квітки. Над пагорбом дві перехрещені срібні шаблі з китицями на золотих руків'ях.

Прапор: Квадратне синє полотнище з жовтою лиштвою по периметру (завширшки в 1/12 сторони прапора). Посередині дві перехрещені білі шаблі з китицями на жовтих руків'ях, вгорі та внизу шабелі по одній білій яблуневій квітці.

Шаблі з китицями вказують на факт заснування та володіння козацькими сотниками, пагорб символізує назву села, а квіти – традиційно розвинуте садівництво




6. Герб і прапор села Полісся (Поліський старостинський округу)

Герб: У зеленому щиті з відділеною ялиноподібно срібною главою стоїть срібна чапля з золотим дзьобом і ногами, обабіч на низу якої по одній

срібній квітці латаття з золотими листками.

Прапор: Квадратне полотнище, розділене вертикально на дві смуги – від древка білу (завширшки $\frac{1}{4}$ сторони прапора) та з вільного краю зелену, на якій стоїть біла чапля з жовтим дзьобом і ногами. Вгорі і внизу від чаплі по одній білій квітці латаття з жовтими листками.

Ялиноподібна глава вказує на назву села, а чапля з лататтям на болотисту місцевість і природні багатства території.




7. Герб і прапор села Придніпрянське (Придніпрянський старостинський округ)

Герб: У синьому щиті тонка вертикальна хвиляста срібна балка, обабіч якої стоять два золоті обернені один до

одного орли з розгорнутими крилами.

Прапор: Квадратне полотнище синього кольору, посередині йде вертикальна хвиляста біла смуга завширшки $\frac{1}{14}$ сторони прапора, обабіч якої два жовті обернені один до одного орли з розгорнутими крилами.

Хвиляста балка вказує на назву села, а два орли символізують два історичні села - Старий і Новий Орлик на території старостату.




**8. Герб і прапор села
Світлогірське
(Світлогірський
старостинський
округ)**

Герб: У зеленому щиті з синьою хвилястою основою срібне вістря, на якому три покладені навхрест червоні стріли

вістрями донизу.

Прапор: Квадратне полотнище, від древка до середини вільного краю відходить білий клин, що ділить полотнище на верхнє зелене і нижнє синє поле. В білому клині три покладені навхрест червоні стріли вістрями донизу.

Срібне вістря вказує на назву населеного пункту, хвилі – розташування на березі водосховища, а перехрещені стріли – символіка сотенного містечка Переволочна, що існувало поблизу й було затоплено водами водосховища.



**9. Герб і прапор села
Шенгури
(Шенгурівський
старостинський округ)**

Герб: Щит скошено праворуч на верхнє синє та нижнє пурпурове поля. В синьому полі срібна семикутна зірка, під якою срібний місяць ріжками вгору. В пурпуровому полі

стоїть золотий сокіл.

Прапор: Квадратне полотнище, розділене по діагоналі з верхнього кута від древка на два трикутні поля: у верхньому синьому полі біла семикутна зірка, під якою білий місяць ріжками вгору, у нижньому малиновому стоїть жовтий сокіл.

Сокіл означає на історичне село Правобережна Сокілка, що входить до старостату, а півмісяць із зіркою – символіка Сокільської сотні Полтавського козацького полку.