

# Про затвердження схем місць розміщення наземних рекламних конструкцій в м. Запоріжжі

## Рішення міської ради від 27.07.2011 №12

Дата оприлюднення 27.07.2011

*(зі змінами та доповненнями, внесеними рішеннями міської ради від 24.04.2013 №18, від 28.08.2013 №39, від 05.11.2014 №28)*

Керуючись ст.59 Закону України «Про місцеве самоврядування в Україні», Законом України «Про рекламу», Законом України «Про благоустрій населених пунктів», Законом України «Про регулювання містобудівної діяльності», Типовими правилами розміщення зовнішньої реклами, затверджених постановою Кабінету Міністрів України від 29.12.2003 №2067, Правилами благоустрою території міста Запоріжжя, затверджених рішенням міської ради від 22.06.2011 №41, з метою благоустрою міста та регулювання правових відносин між органами місцевого самоврядування і фізичними та юридичними особами, що виникають в процесі одержання дозволів на розміщення наземних спеціальних конструкцій зовнішньої реклами на місцях, що перебувають в комунальній власності, враховуючи результати перегляду робочою групою з питань державної регуляторної політики діючих регуляторних актів, прийнятих органами та посадовими особами місцевого самоврядування, розглянувши звернення ЗОО Асоціації зовнішньої реклами України, Асоціації «Підприємств реклами України», інших суб'єктів господарювання у сфері рекламної галузі Запорізька міська рада

*{Доповнено рішенням міської ради від 05.11.2014 №28}*

### ВИРІШИЛА:

1 Затвердити, як схеми місць розміщення наземних рекламних конструкцій, ситуаційні схеми місць розміщення об'єктів зовнішньої реклами, що є складовою виданих у встановленому порядку дозволів на розміщення зовнішньої реклами.

2 Затвердити схеми додаткових місць розміщення наземних рекламних конструкцій, відповідно до типу конструкцій згідно з переліком (додаток 18,40) та додатками:

схема місць розміщення рекламних конструкцій форматом 3,0x6,0м по пр. Радянському, в межах пр. Ювілейний - в'їзд в Хортицький район (додаток 1);

схема місць розміщення рекламних конструкцій форматом 3,0x6,0м по пр. Ювілейному, в межах вул. Жукова - вул. Запорозького козацтва (додаток 2);

схема місць розміщення рекламних конструкцій форматом 3,0x6,0м по вул. Задніпровській, в межах пр. Ювілейний - вул. Запорозького козацтва (додаток 3);

схема місць розміщення рекламних конструкцій форматом 3,0x6,0м по вул. Істоміна, в межах вул. Дніпропетровське шосе - вул. Підгірна (додаток 4);

схема місць розміщення рекламних конструкцій форматом 1,8x1,2м по бул. Вінтера, в межах вул. Кияшка - вул. Дніпрогесівська (додаток 5);

схема місць розміщення рекламних конструкцій форматом 3,0x6,0м по вул. Тиражна, в межах пров. Бердянський - вул. Медична (додаток 6);

схема місць розміщення рекламних конструкцій форматом 1,8x1,2м по вул. Ладозькій, в межах вул. Товариська - вул. Бородинська (додаток 7);

схема місць розміщення рекламних конструкцій форматом 3,0x4,0м по вул. Товариській, в межах вул. Панаса Мирного - вул. Маршала Чуйкова (додаток 8);

схема місць розміщення рекламних конструкцій форматом 3,0х6,0м по вул. Демократичній, в межах вул. Радіаторна - вул. Морфлотська (додаток 9);  
схема місць розміщення рекламних конструкцій форматом 3,0х6,0м по вул. 8 Березня, в межах вул. Куйбишева - вул. Верещагіна (додаток 10);  
схема місць розміщення рекламних конструкцій форматом 3,0х6,0м по вул. Куйбишева, в межах вул. Полякова - тр. Харків - Сімферопіль (додаток 11);  
схема місць розміщення рекламних конструкцій форматом 3,0х6,0м по вул. Полякова, в межах вул. Чарівна - вул. Куйбишева (додаток 12);  
схема місць розміщення рекламних конструкцій форматом 3,0х6,0м по вул. Чарівній, в межах вул. Бочарова-вул. Полякова (додаток 13);  
схема місць розміщення рекламних конструкцій форматом 1,8х1,2м по вул. Космічній, в межах пр. Леніна - вул. Калініна (додаток 14);  
схема місць розміщення рекламних конструкцій форматом 3,0х6,0м по вул. Яценка, в межах вул. Перемоги - вул. Гагаріна (додаток 15);  
схема місць розміщення рекламних конструкцій форматом 3,0х6,0м по вул. Перемоги, в межах вул. Чубаря - пр. Маяковського (додаток 16);  
схема місць розміщення рекламних конструкцій форматом 3,0х6,0м по автомагістралі Харків-Сімферополь, в межах вул. Карпенка-Карого - вул. Димитрова (додаток 17).

*До пункту 2 внесені зміни згідно з пунктом 1 рішення міської ради від 28.08.2013 №39, а саме:* абзац перший пункту 2 рішення викласти в такій редакції:

«Затвердити схеми додаткових місць розміщення наземних рекламних конструкцій, відповідно до типу конструкцій згідно з переліком (додаток 18, 49) та додатками:»

пункт 2 рішення доповнити абзацами такого змісту:

«Схема місця розміщення рекламних конструкцій форматом 3,0х6,0м за адресою: вул. Комарова - вул. Парамонова (додаток 19);

Схема місця розміщення рекламних конструкцій форматом 3,0х6,0м за адресою: вул. Космічна - вул. Ленінградська (додаток 20);

*{Абзаци 21-29 виключено згідно з пунктом 1.2 рішення від 05.11.2014 №28.*

*Абзаци 30-48 пункту 2 рішення вважати відповідно абзацами 21-39 пункту 2 рішення}*

Схема місця розміщення рекламних конструкцій форматом 3,0х6,0м за адресою: вул. Героїв Сталінграда, в межах вул. Грязнова та вул. Запорізької (додаток 21);

Схема місця розміщення рекламних конструкцій форматом 3,0х6,0м за адресою: вул. Новокузнецька - вул. Нагнибиди (додаток 22);

Схема місця розміщення рекламних конструкцій форматом 3,0х6,0м за адресою: вул. Перемоги – вул. Панфіловців (додаток 23);

Схема місця розміщення рекламних конструкцій форматом 3,0х6,0м за адресою: вул. Радгоспна - вул. Снайперська (додаток 24);

Схема місця розміщення рекламних конструкцій форматом 3,0х6,0м за адресою: вул. Українська - вул. Семафорна (додаток 25);

Схема місця розміщення рекламних конструкцій форматом 3,0х6,0м за адресою: вул. Гребельна, в межах вул. Каховської та вул. Рельєфної (додаток 26);

Схема місця розміщення рекламних конструкцій форматом 3,0х6,0м за адресою: вул. Перемоги-вул. Лермонтова (Амстор) (додаток 27);

Схема місця розміщення рекламних конструкцій форматом 3,0х6,0м за адресою: вул. Лермонтова в межах пр. Леніна та вул.40 Років Радянської України (додаток 28);

Схема місця розміщення рекламних конструкцій форматом 3,0х6,0м за адресою: вул. Лермонтова-вул. Перемоги (додаток 29);

Схема місця розміщення рекламних конструкцій форматом 3,0х6,0м за адресою: вул. Гребельна-вул. Вінтера (1-а подвійна к-ція) (додаток 30);

Схема місця розміщення рекламних конструкцій форматом 3,0х6,0м за адресою: пр. Леніна-маг. Сигнал (додаток 31);

Схема місця розміщення рекламних конструкцій форматом 3,0х6,0м за адресою: бул. Вінтера - вул. Кияшка (додаток 32);

Схема місця розміщення рекламних конструкцій форматом 3,0х6,0м за адресою: вул. Новокузнецька-вул. Нагнибіди (додаток 33);

Схема місця розміщення рекламних конструкцій форматом 3,0х6,0м за адресою: вул. Гагаріна, 10 (додаток 34);

Схема місця розміщення рекламних конструкцій форматом 3,0х6,0м за адресою: вул. Південне шосе - вул. Діагональна (додаток 35);

Схема місця розміщення рекламних конструкцій форматом 3,0х6,0м за адресою: вул. Рекордна-вул. Верхня (додаток 36);

Схема місця розміщення рекламних конструкцій форматом 3,0х6,0м за адресою: вул. Північне шосе - вул. Демократична (додаток 37);

Схема місця розміщення рекламних конструкцій форматом 3,0х6,0м за адресою: вул. Хортицьке шосе - вул. Сапожникова (додаток 38);

Схема місця розміщення рекламних конструкцій форматом 3,0х6,0м за адресою: вул. Перемоги-вул. Лермонтова (додаток 39).».

*До пункту 2 внесені зміни згідно з пунктом 1 рішення міської ради від 05.11.2014 №28, а саме:*

*абзац перший пункту 2 рішення викласти в такій редакції:*

*«Затвердити схеми додаткових місць розміщення наземних рекламних конструкцій, відповідно до типу конструкцій згідно з переліком (додаток 18, 40) та додатками:»*

*пункт 2 рішення доповнити абзацами такого змісту:*

*«Схема місця розміщення рекламних конструкцій форматом 3,0х6,0м за адресою: пр. Леніна-вул. Франко (додаток 41);*

*Схема місця розміщення рекламних конструкцій форматом 3,0х6,0м за адресою: пр. Леніна-вул. Кірова (додаток 42);*

*Схема місця розміщення рекламних конструкцій форматом 3,0х6,0м за адресою: пр. Леніна, біля будинку № 26 (додаток 43);*

*Схема місця розміщення рекламних конструкцій форматом 3,0х6,0м за адресою: Прибережна автомагістраль, поряд з автоцентром «Альфа Автоматив Груп» (розподільча смуга) (додаток 44);*

*Схема місця розміщення рекламних конструкцій форматом 1,8х1,2м за адресою: пр. Леніна-пл. Леніна (додаток 45);*

*Схема місця розміщення рекламних конструкцій форматом 1,8х1,2м за адресою: пр. Леніна-вул. Леонова (додаток 46);*

*Схема місця розміщення рекламних конструкцій форматом 1,8х1,2м за адресою: пр. Леніна від вул. Лобановського до вул. Трегубенко (додаток 47);*

Схема місця розміщення рекламних конструкцій форматом 1,8x1,2м за адресою: пр. Леніна від вул. Трегубенко до пр. Металургів (додаток 48);

Схема місця розміщення рекламних конструкцій форматом 3,0x6,0м за адресою: вул. Парамонова-вул. Радгоспна (додаток 49);

Схема місця розміщення рекламних конструкцій форматом 3,0x6,0м за адресою: вул. Чумаченко-вул. Комарова (додаток 50);

Схема місця розміщення рекламних конструкцій форматом 3,0x6,0м за адресою: вул. Північне шосе-вул. Заводська (додаток 51);

Схема місця розміщення рекламних конструкцій форматом 3,0x6,0м за адресою: пр. Леніна-пл. Поляка (район залізниці) (додаток 52);

Схема місця розміщення рекламних конструкцій форматом 3,0x6,0м за адресою: вул. Радгоспна (район залізниці) (додаток 53)».

*Встановити тип рекламної конструкції за місцями 3,5 додатку 4 до рішення: «рекламна конструкція типу «біг-борд - односторонній», форматом 3,0x6,0м, висотою 3,5м.*

3 Уповноважити департамент житлово-комунального господарства Запорізької міської ради погоджувати дозвільну документацію на розміщення наземних рекламних конструкцій на місцях, що перебувають в комунальній власності.

*{До пункту 3 внесені зміни згідно з пунктом 1 рішення міської ради від 24.04.2013 №18, а саме: замість слів «управління комунального господарства та дорожнього будівництва Запорізької міської ради» читати «департамент житлово-комунального господарства Запорізької міської ради»}*

4 Зобов'язати департамент житлово-комунального господарства Запорізької міської ради - робочий орган з питань розміщення зовнішньої реклами в м. Запоріжжі, департамент архітектури та містобудування Запорізької міської ради при підготовці, узгодженні дозвільної документації та при укладанні договорів на розміщення наземних рекламних конструкцій на місцях, які перебувають в комунальній власності, керуватись даними схемами.

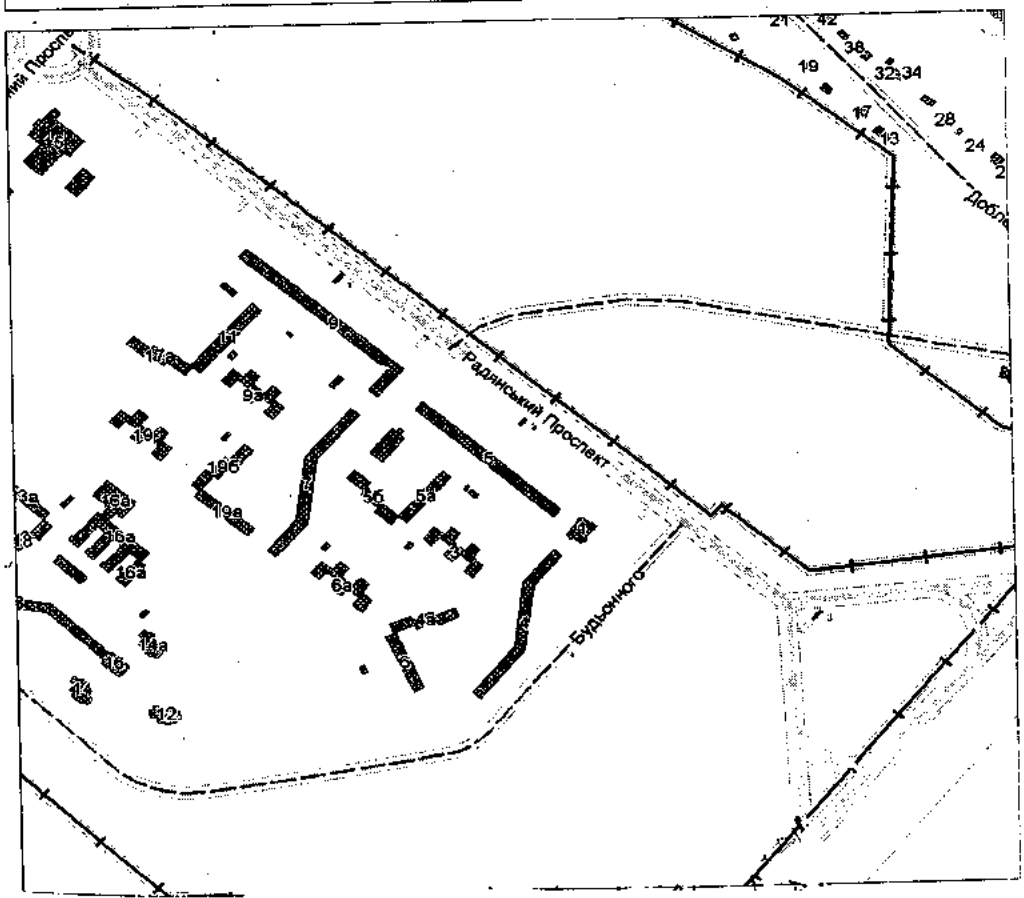
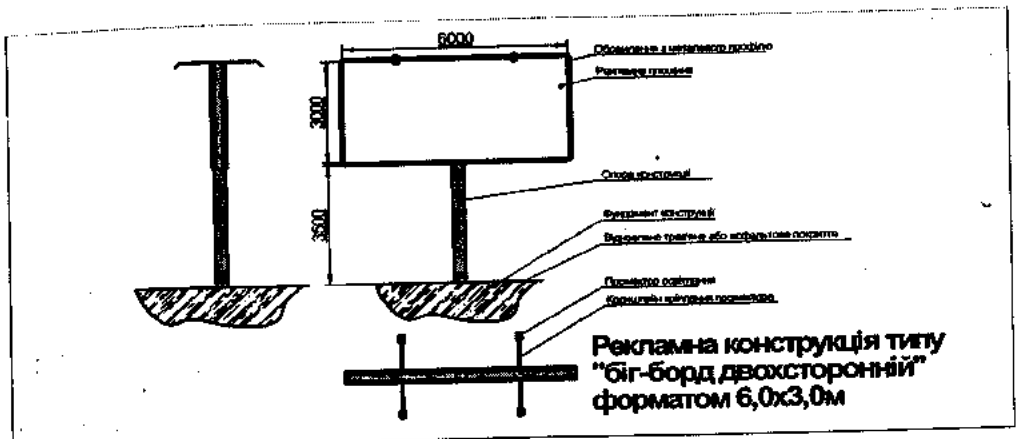
*{До пункту 4 внесені зміни згідно з пунктом 1 рішення міської ради від 24.04.2013 №18, а саме: замість слів «управління комунального господарства та дорожнього будівництва Запорізької міської ради» читати «департамент житлово-комунального господарства Запорізької міської ради»}*

5 Вважати такими, що втратили чинність рішення виконавчого комітету Запорізької міської ради від 02.03.2010 №89 «Про стан розміщення зовнішньої реклами в м. Запоріжжі та заходи щодо запобігання її невідповідного розташування», від 23.12.2010 №651/3 «Про внесення змін до рішення виконавчого комітету міської ради від 02.03.2010 №89 «Про стан розміщення зовнішньої реклами в м. Запоріжжі та заходи щодо запобігання її невідповідного розташування».

6 Управлінню внутрішньої політики, преси та інформації Запорізької міської ради забезпечити висвітлення даного рішення в засобах масової інформації.

7 Контроль за виконанням даного рішення покласти на заступника міського голови з питань діяльності виконавчих органів ради Гладченка С.М.

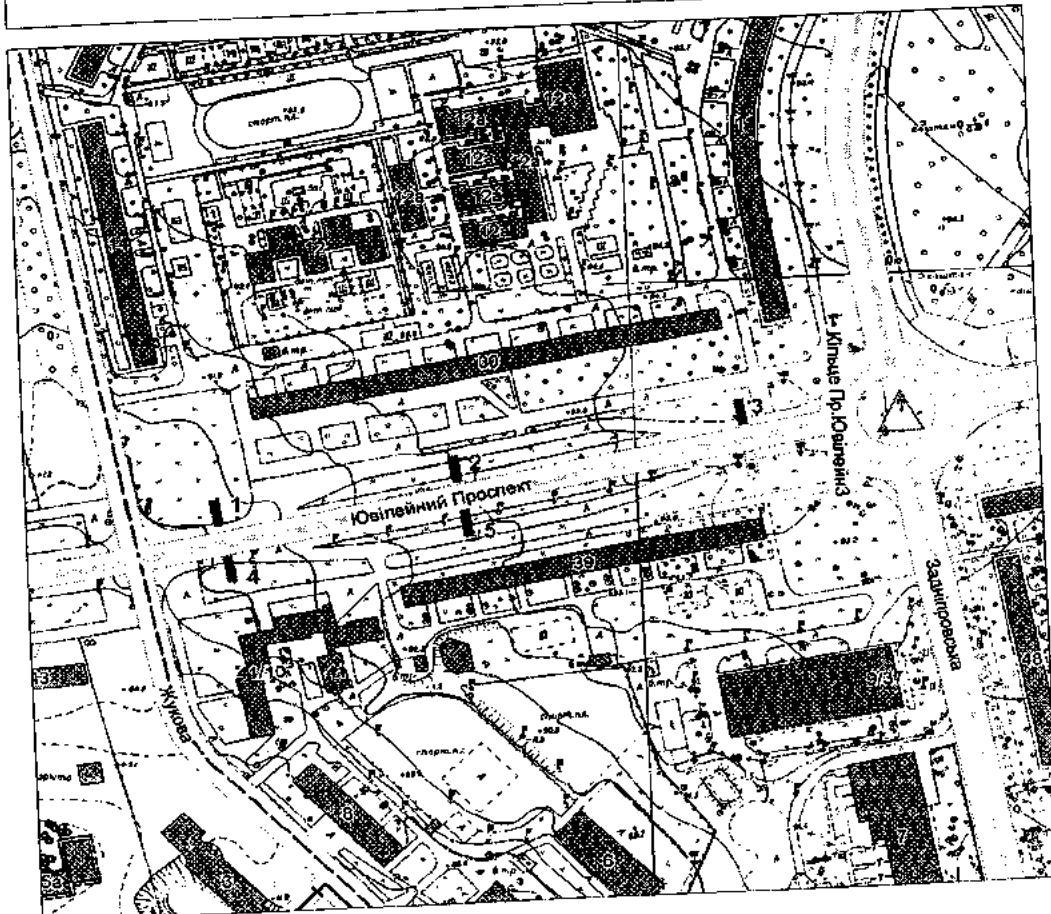
Схема місць розміщення рекламних конструкцій  
форматом 3,0х6,0м по пр.Радянському,  
в межах пр.Ювілейний-в'їзд в Хортицький район

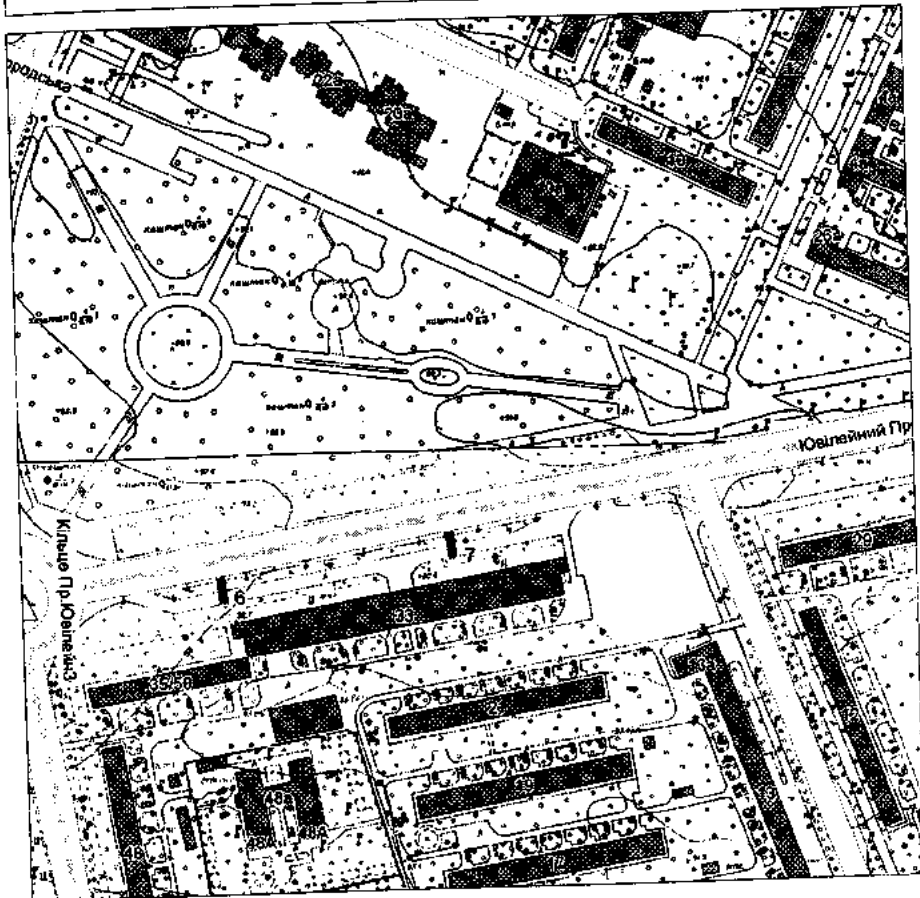
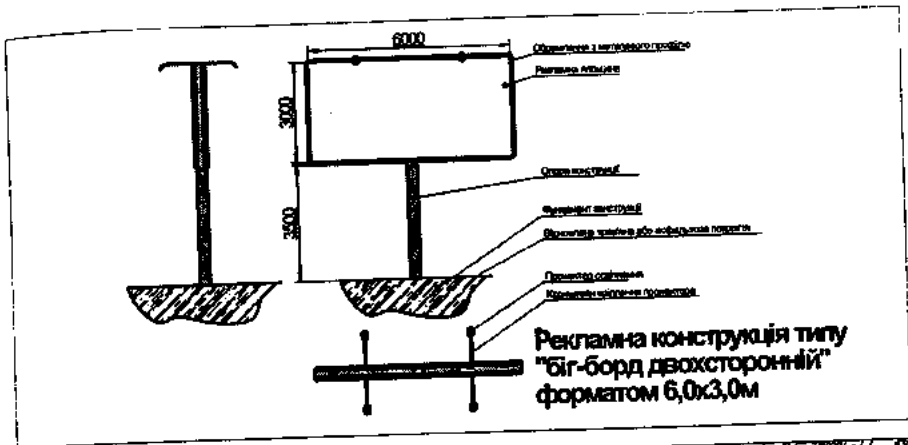


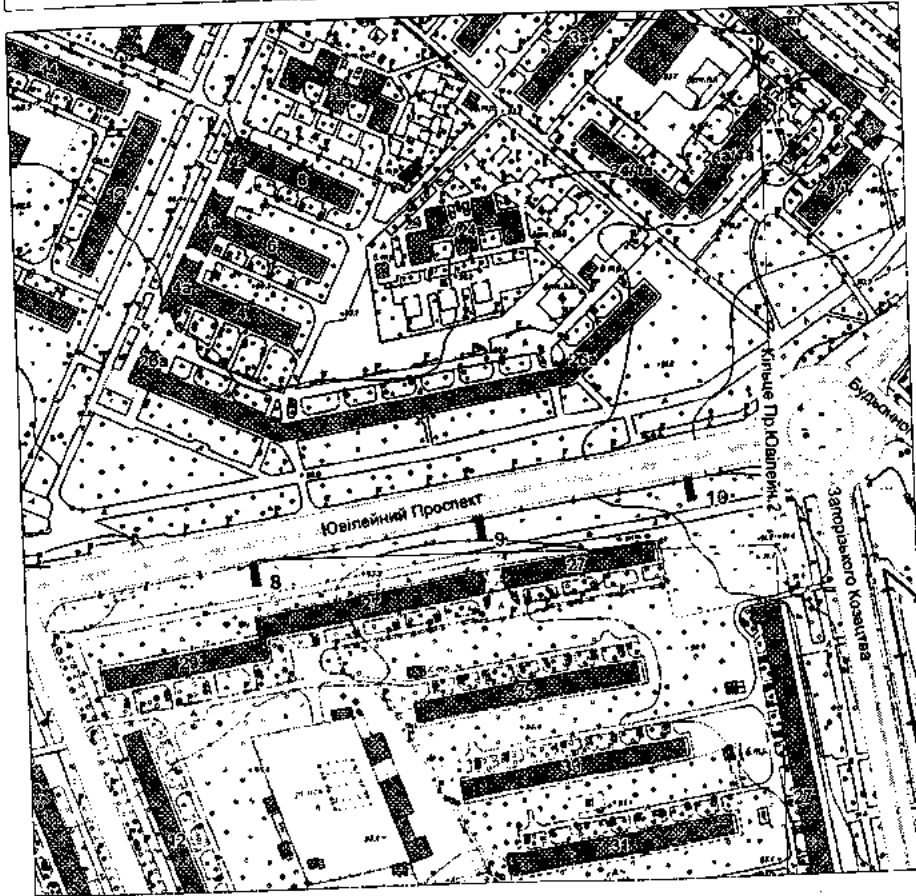
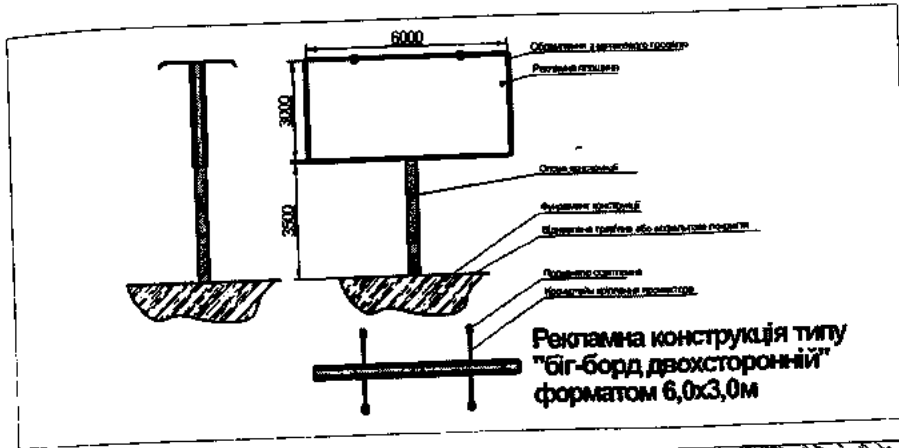
Секретар міської ради

В.Ф.Кальцев

Схема місць розміщення рекламних конструкцій  
форматом 3,0х6,0м по пр.Ювілейному,  
в межах вул.Жукова-вул.Запорозького козацтва







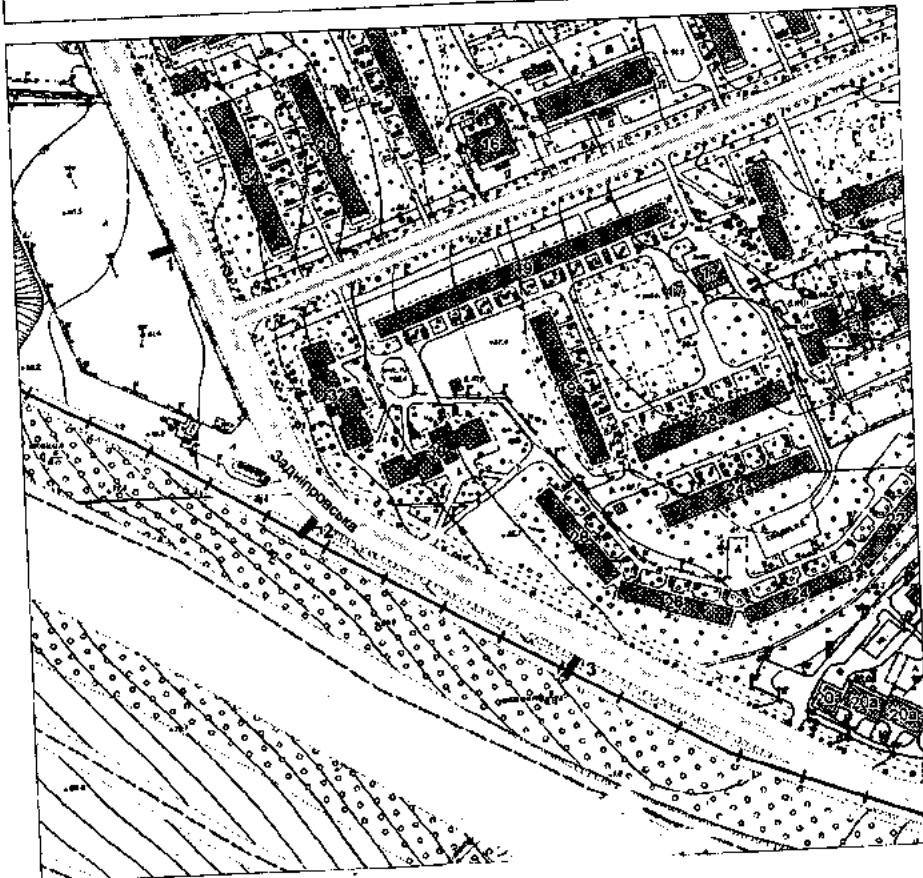
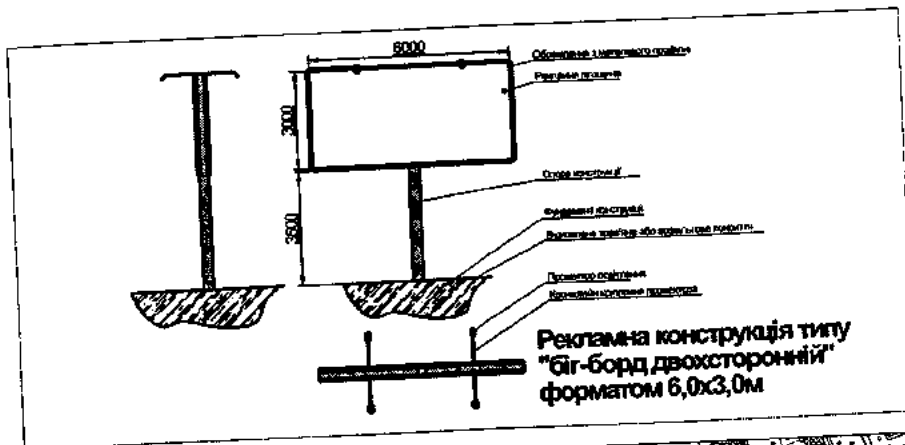
Секретар міської ради

В.Ф.Кальцев



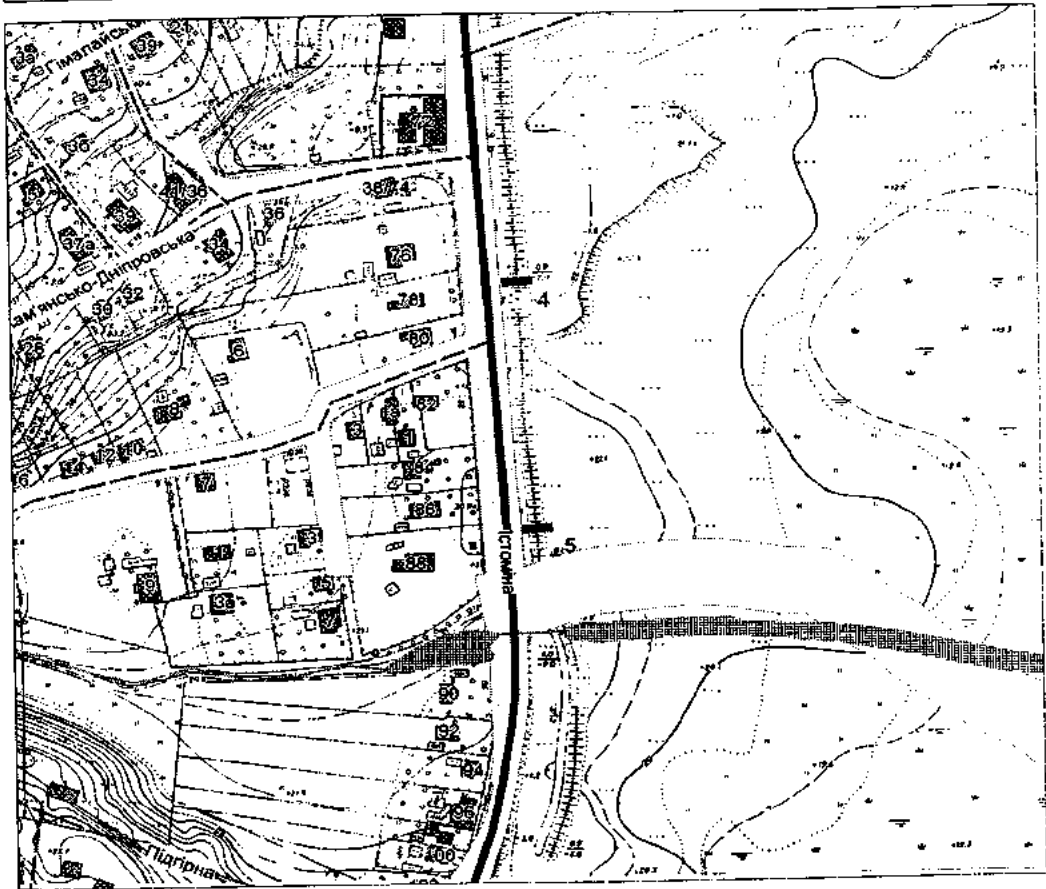
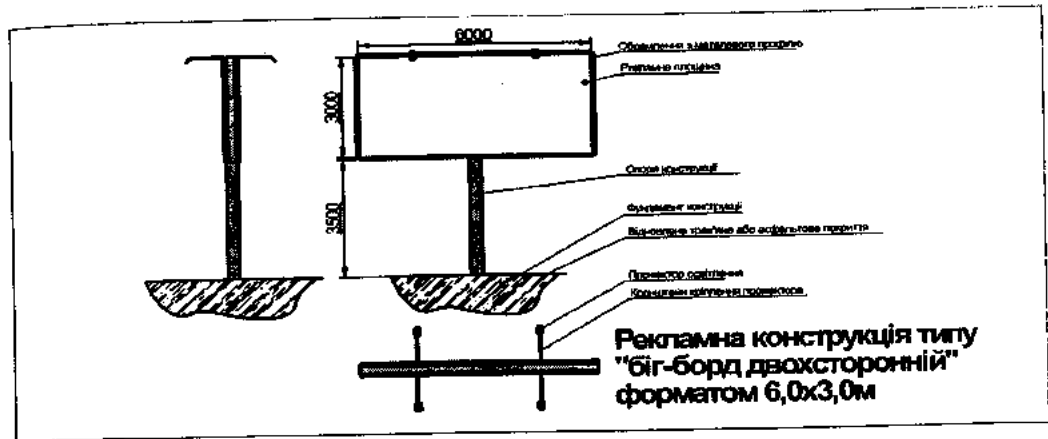
Додаток 3  
до рішення міської ради  
27.07.2011 № 12

Схема місць розміщення рекламних конструкцій  
форматом 3,0х6,0м по вул.Задніпровській,  
в межах пр.Ювілейний-вул.Запорозького козацтва



Секретар міської ради

В.Ф.Кальцев



Секретар міської ради

В.Ф.Кальцев

Додаток 4  
до рішення міської ради  
27.07.2011 № 12

Схема місць розміщення рекламних конструкцій  
форматом 3,0х6,0м по вул.Істоміна,  
в межах вул.Дніпропетровське шосе-вул.Підгірна

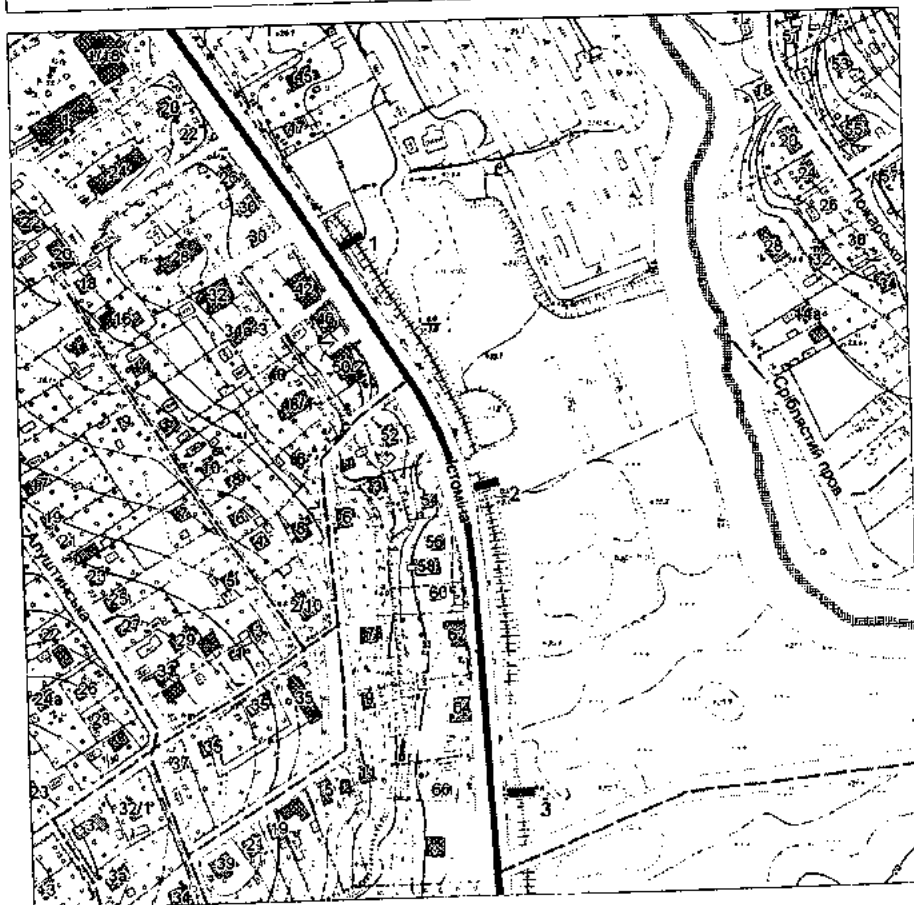
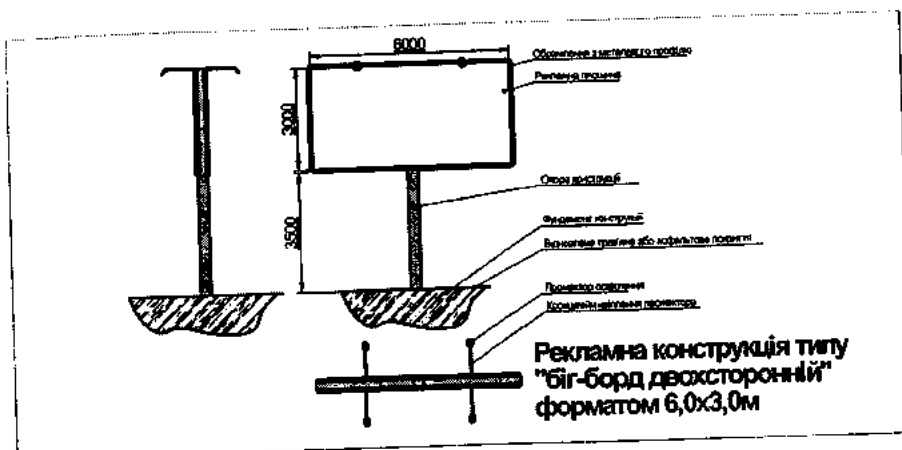


Схема місць розміщення рекламних конструкцій  
форматом 1,8x1,2м по бул.Вінтера,  
в межах вул.Кияшка-вул.Дніпрогесівська

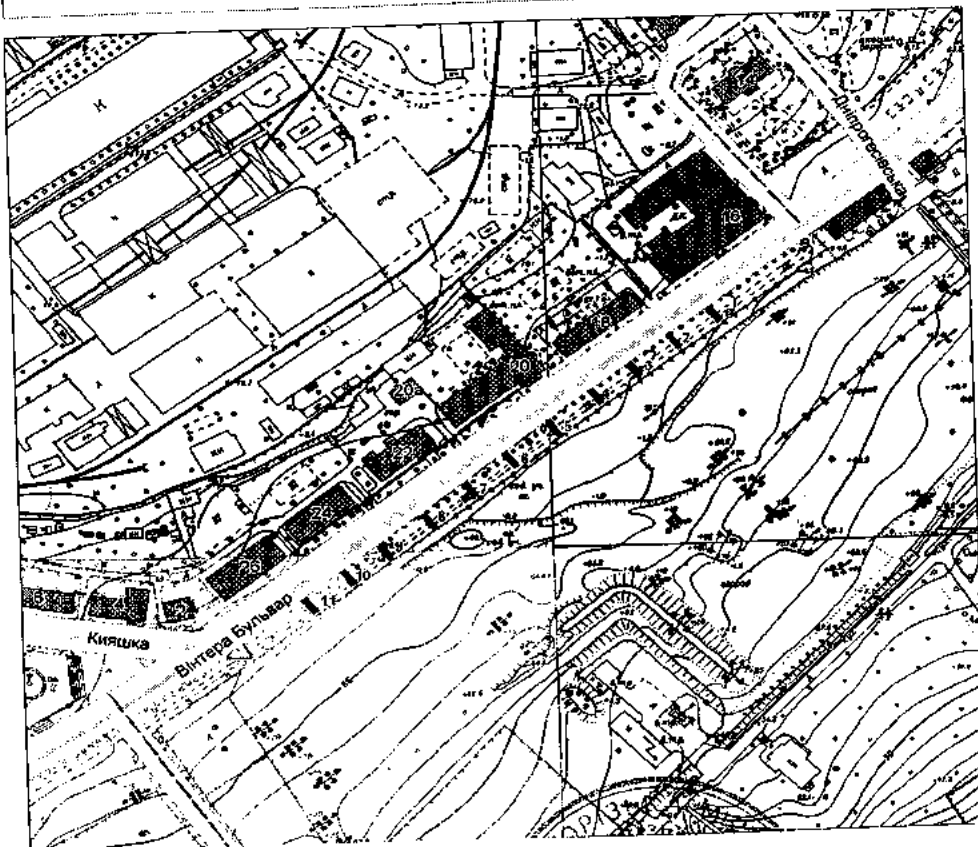


Схема місць розміщення рекламних конструкцій  
форматом 3,0х6,0м по вул.Тиражній,  
в межах пров.Бердянський-вул.Медична

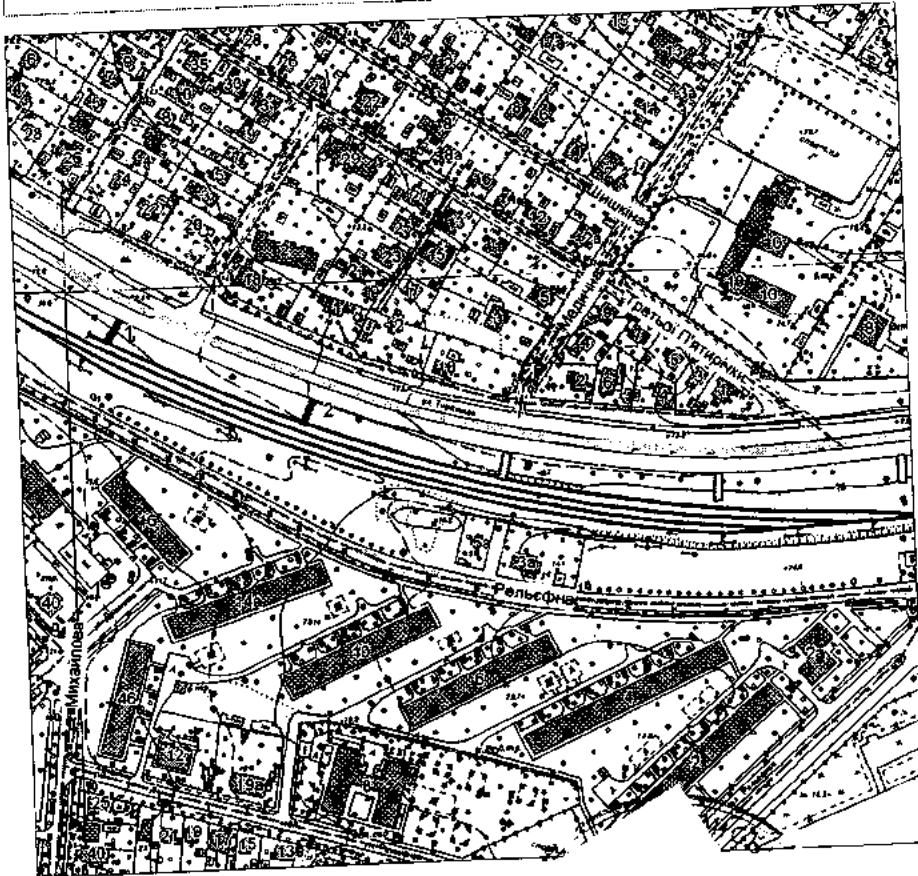
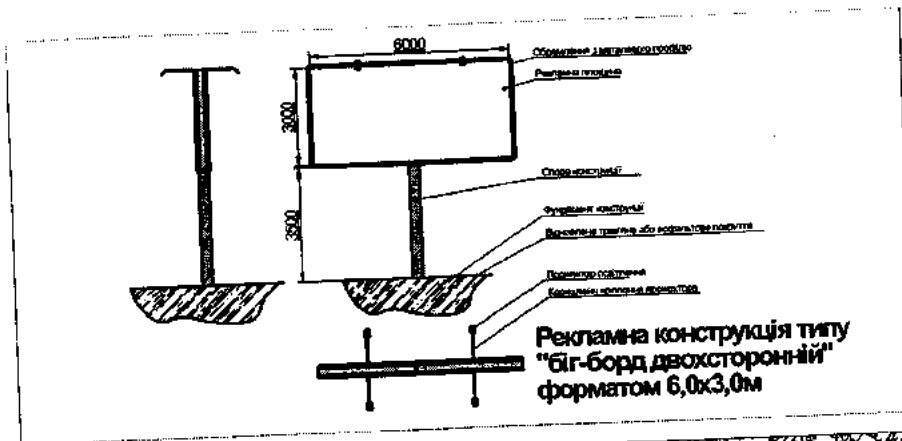


Схема місць розміщення рекламних конструкцій  
форматом 1,8х1,2м по вул.Ладозькій,  
в межах вул.Товариська-вул.Бородинська

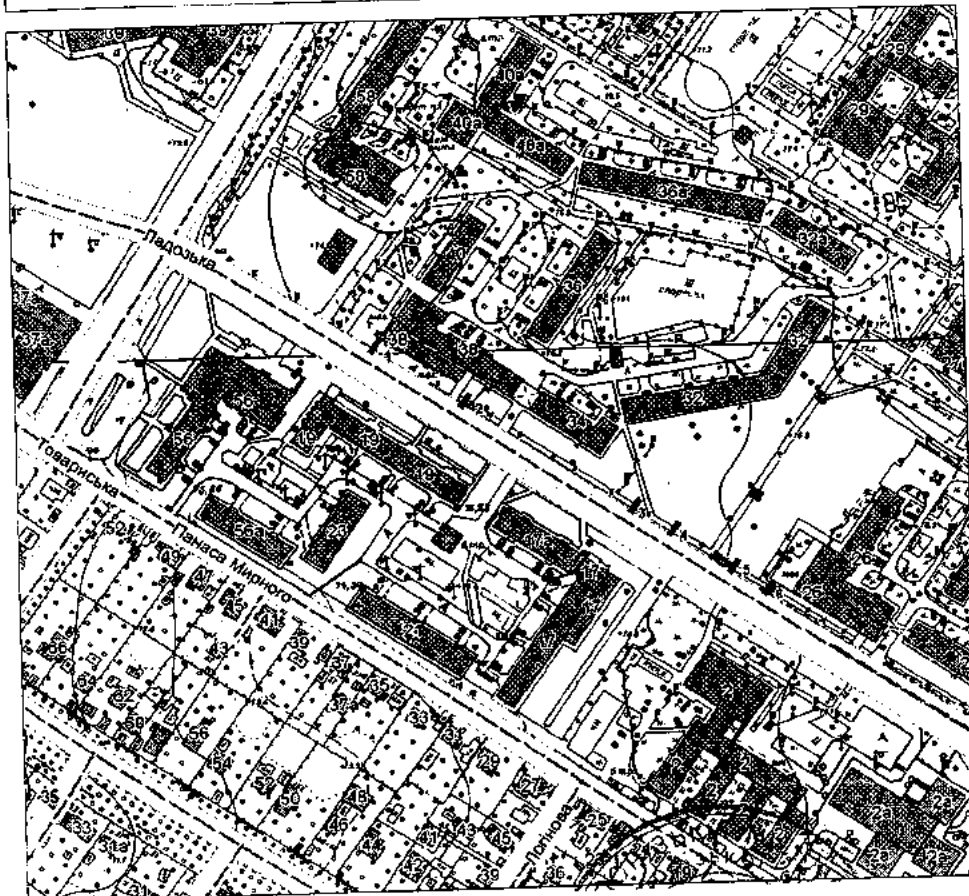


Схема місць розміщення рекламних конструкцій  
форматом 3,0х4,0м по вул.Товариській,  
в межах вул.Панаса Мирного-вул.Маршала Чуйкова

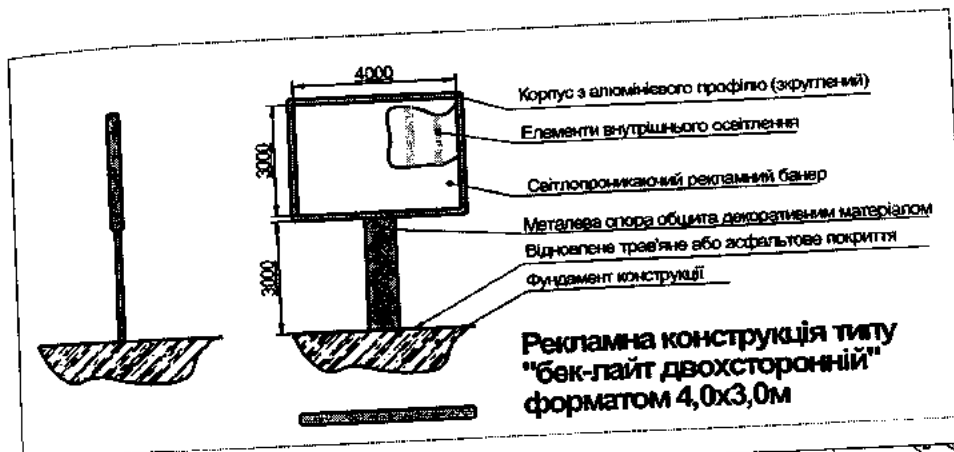
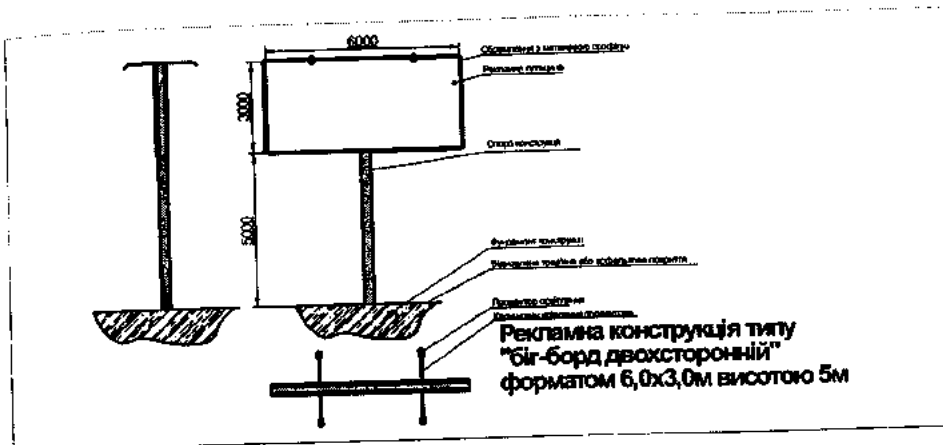
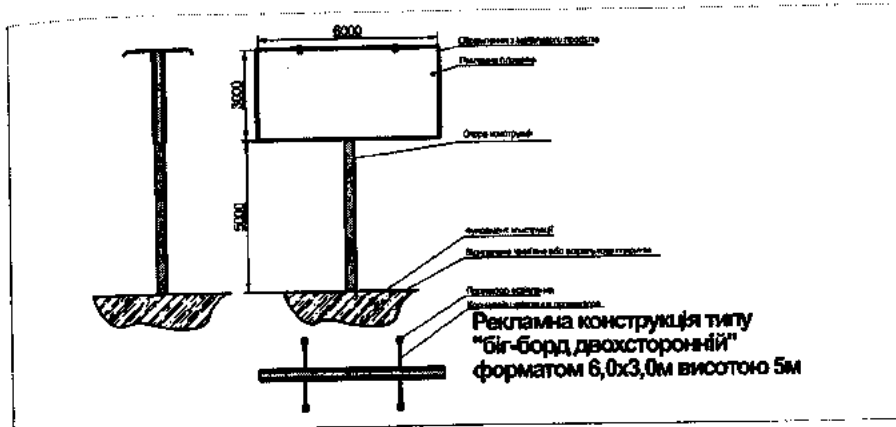




Схема місць розміщення рекламних конструкцій  
форматом 3,0х6,0м по вул. Демократичній,  
в межах вул. Радіаторна-вул. Морфлотська







Секретар міської ради

В.Ф.Кальцев

Схема місць розміщення рекламних конструкцій  
форматом 3,0х6,0м по вул.8 Березня,  
в межах вул.Куйбишева-вул.Верещагіна

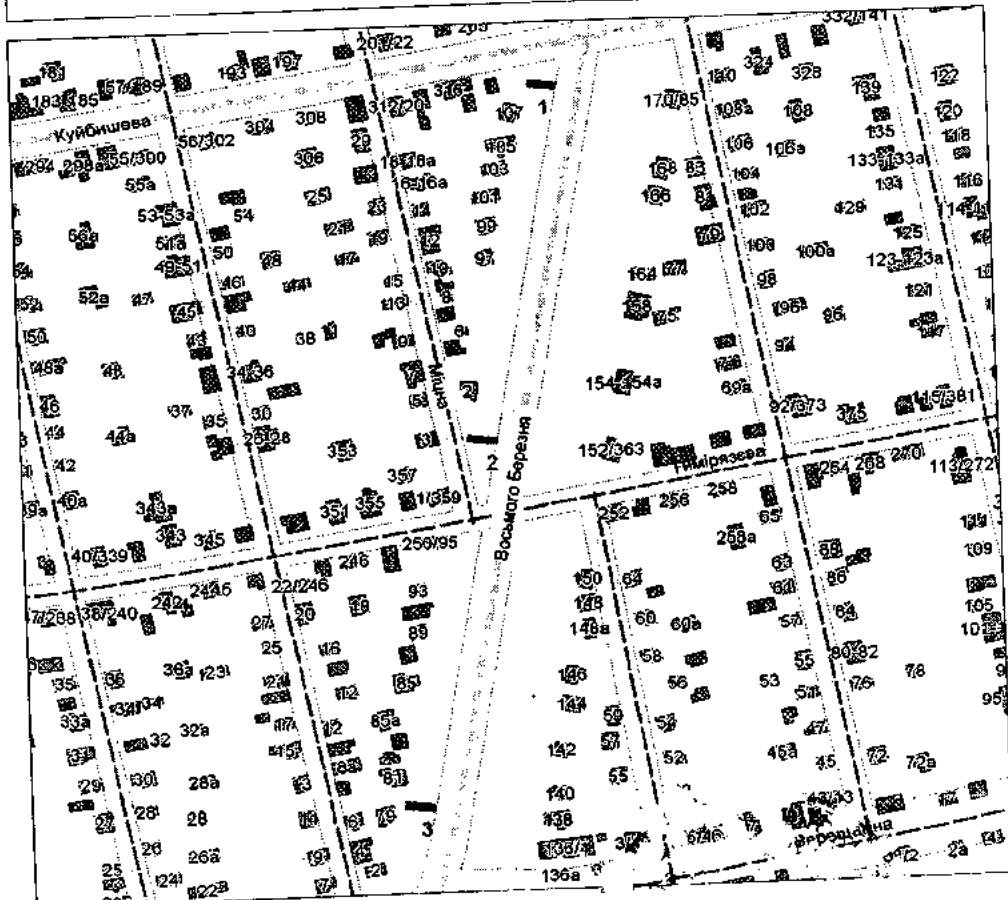
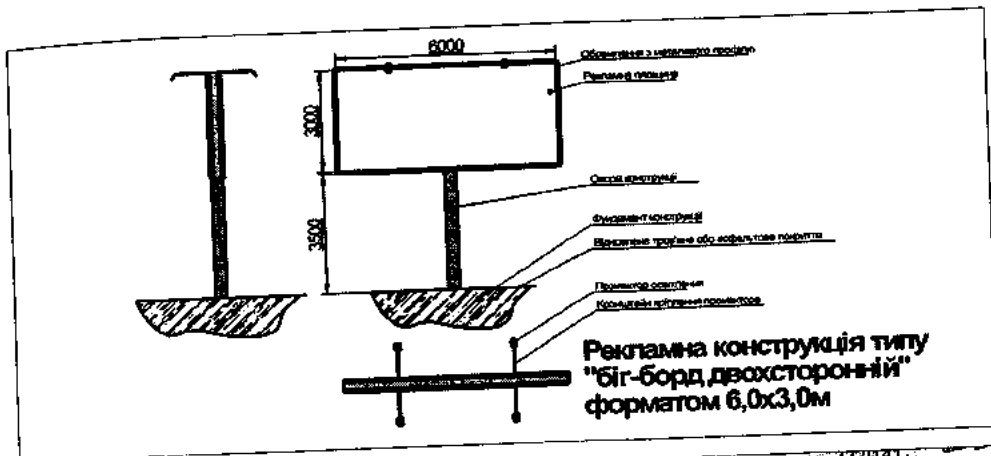
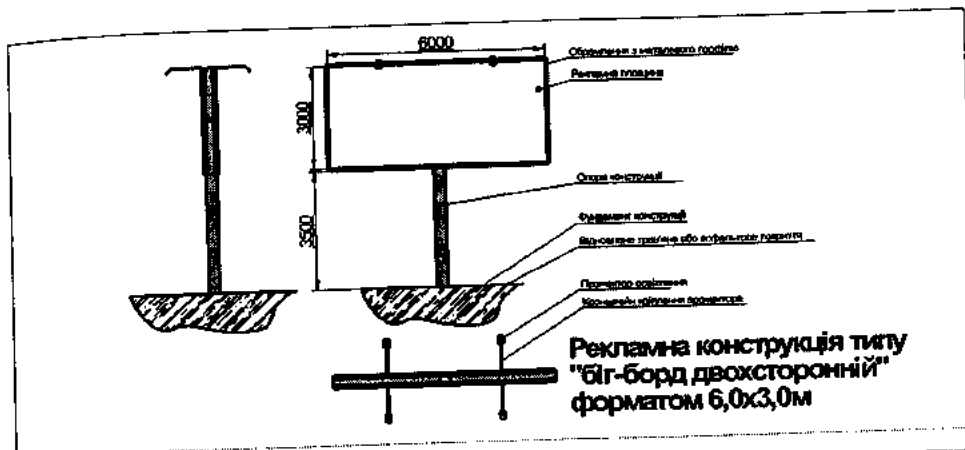
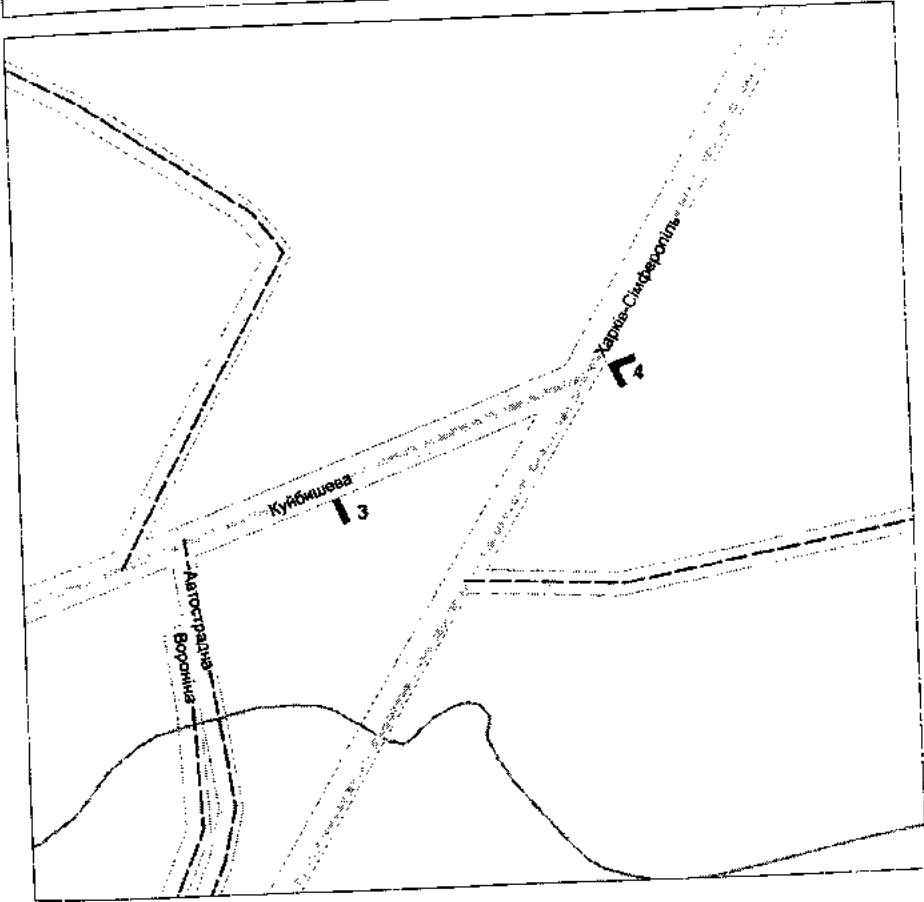
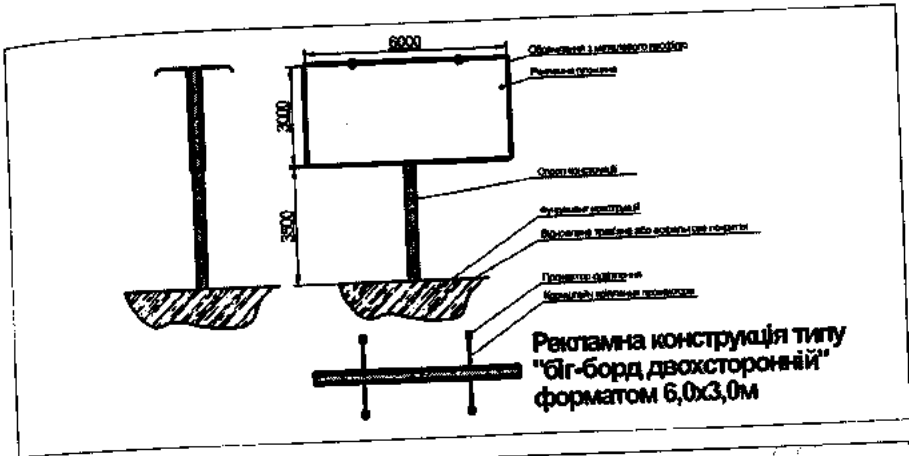
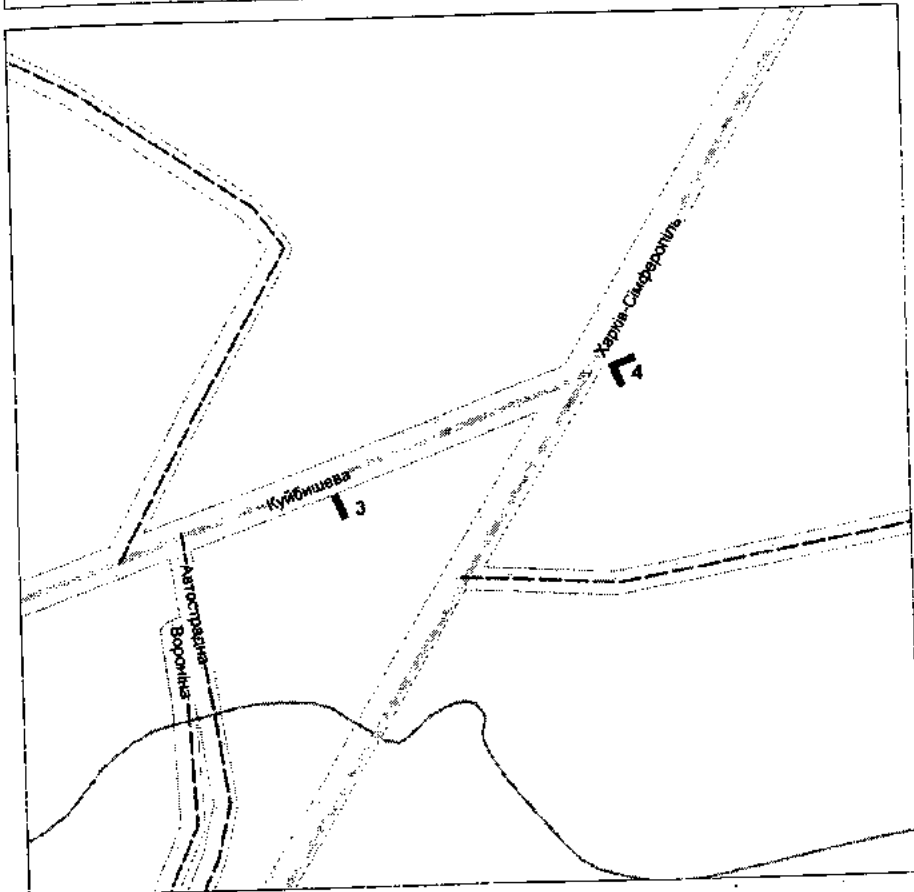
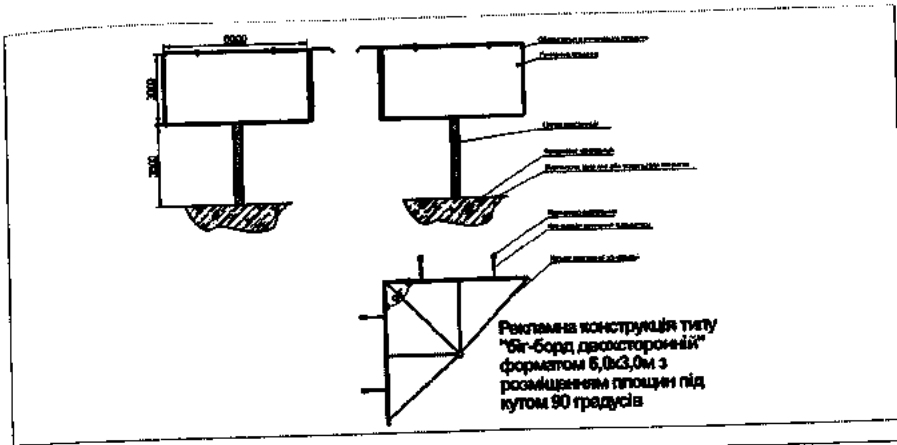


Схема місць розміщення рекламних конструкцій  
форматом 3,0х6,0м по вул.Куйбишева,  
в межах вул.Полякова-гр.Харків-Сімферопіль





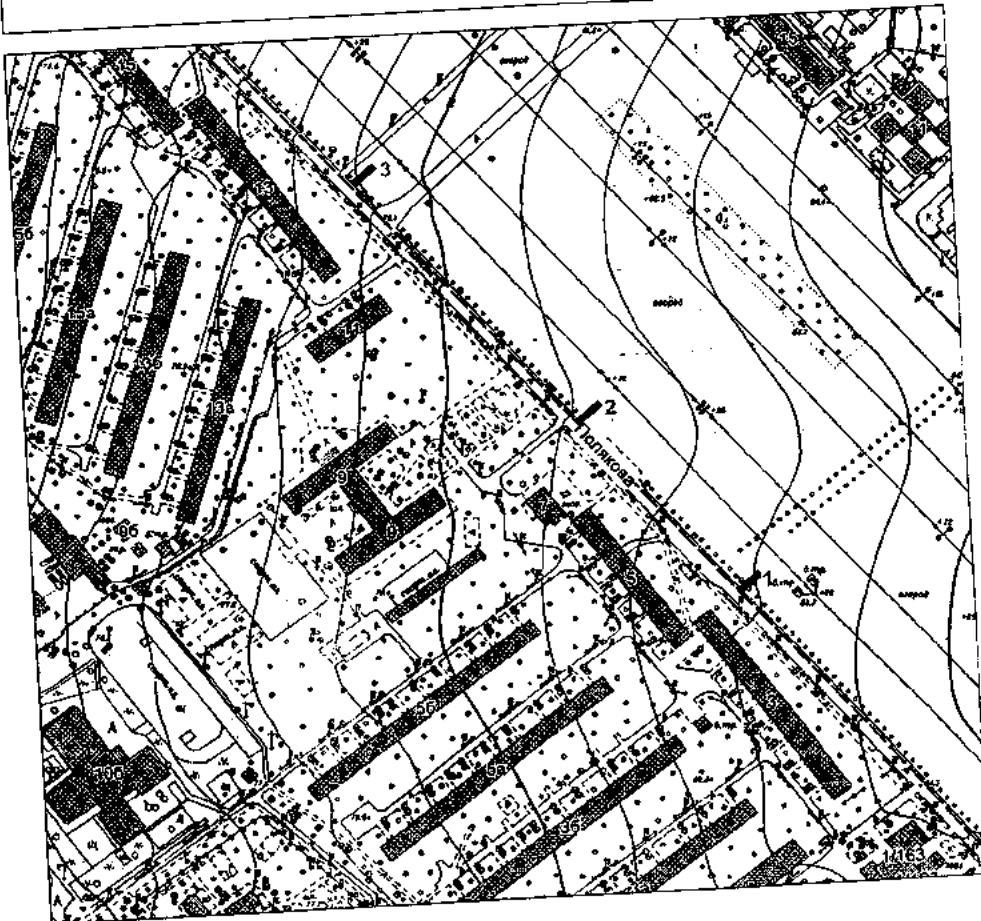
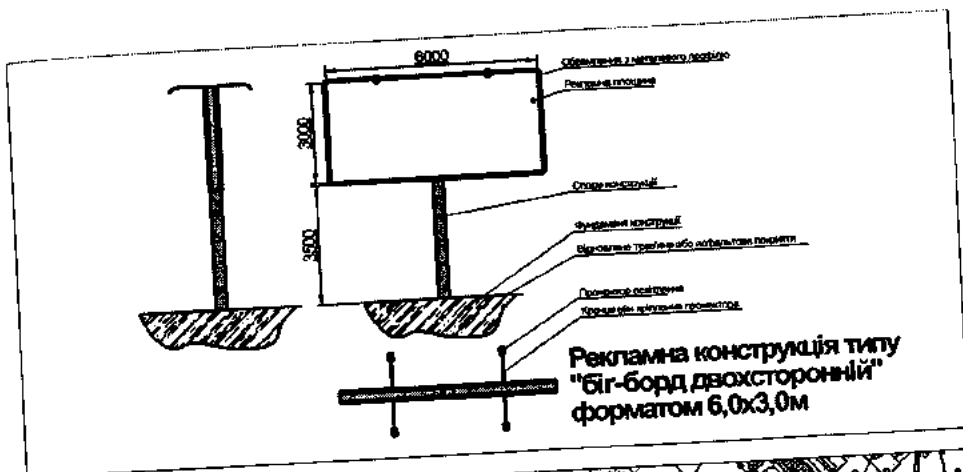


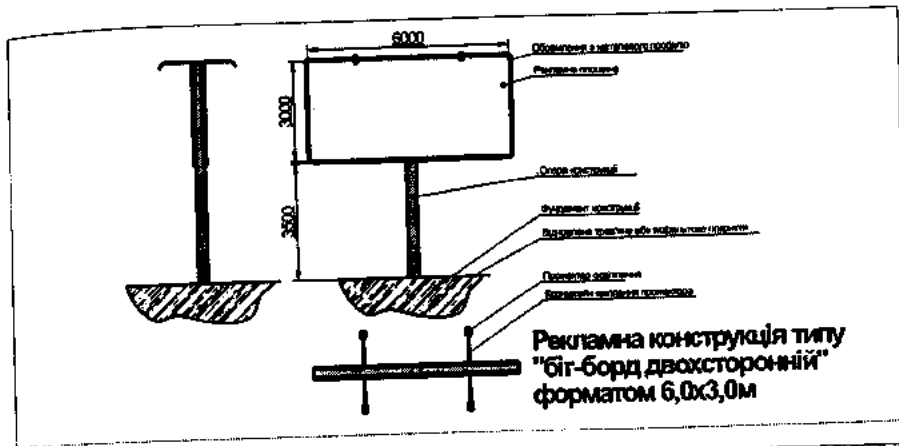
Секретар міської ради

В.Ф.Кальцев

Додаток 12  
до рішення міської ради  
27.07.2011 № 12

Схема місць розміщення рекламних конструкцій  
форматом 3,0х6,0м по вул.Полякова,  
в межах вул.Чарівна-вул.Куйбишева





Секретар міської ради

В.Ф.Кальцев

Схема місць розміщення рекламних конструкцій  
форматом 3,0х6,0м по вул.Чарівній,  
в межах вул.Бочарова-вул.Полякова

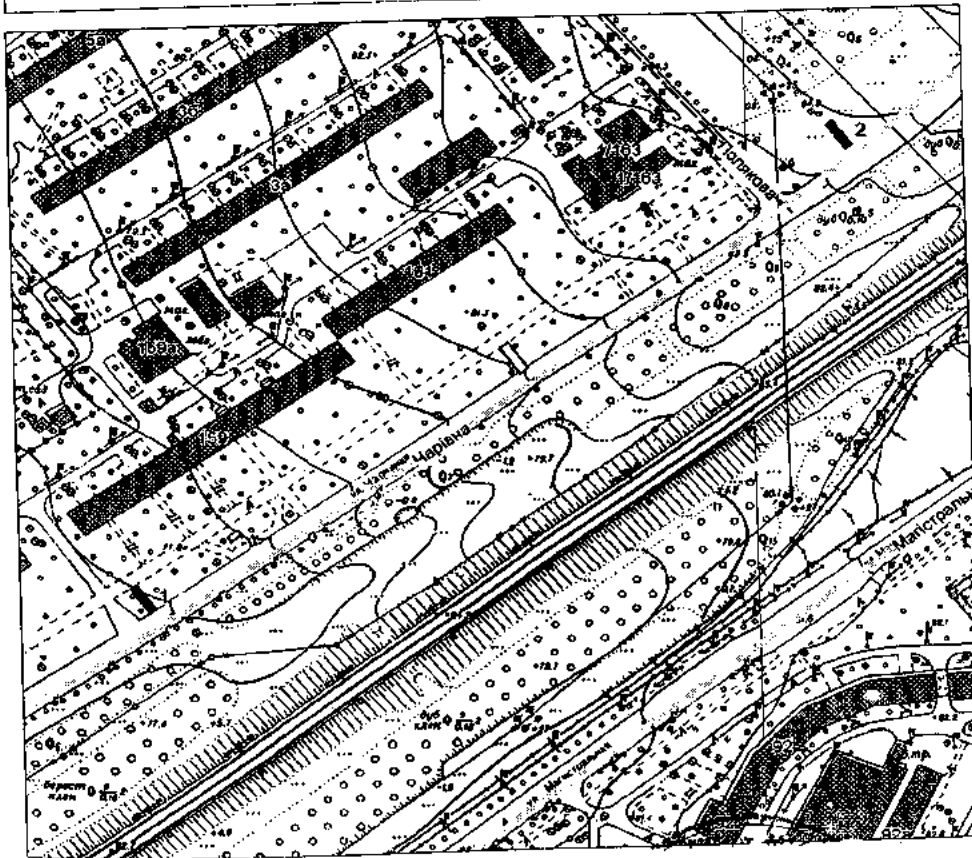
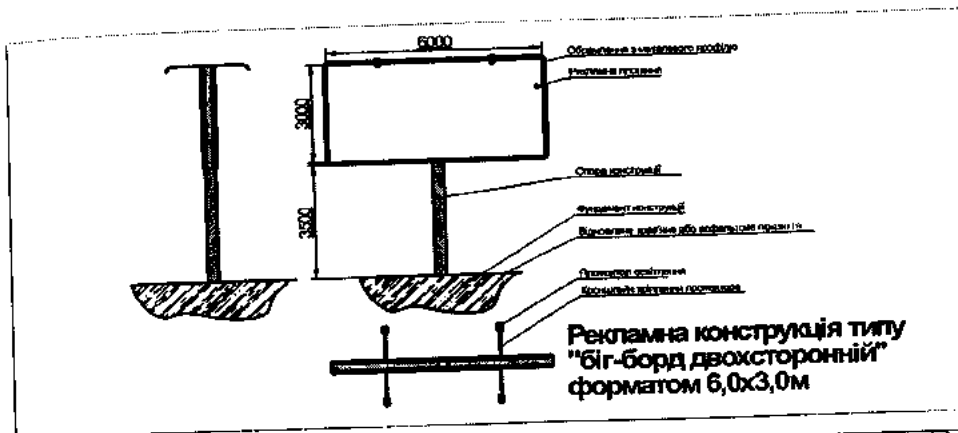




Схема місць розміщення рекламних конструкцій  
форматом 1,8x1,2м по вул.Космічній,  
в межах пр.Леніна-вул.Калініна

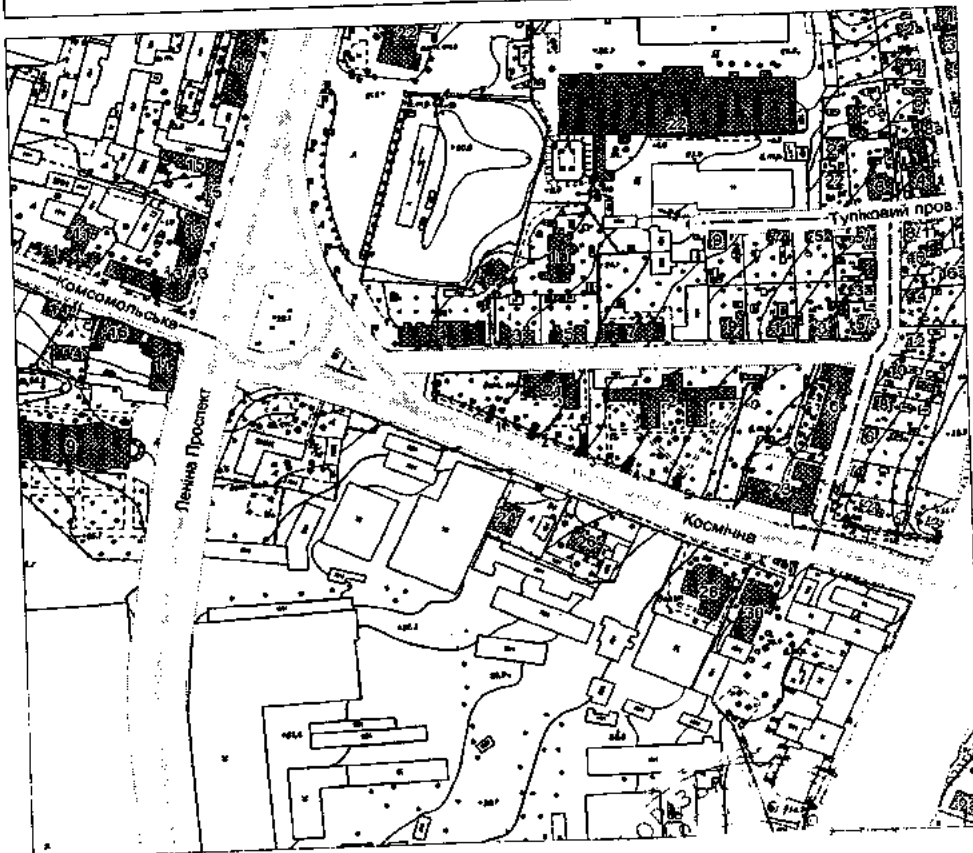


Схема місць розміщення рекламних конструкцій  
форматом 3,0х6,0м по вул.Яценка,  
в межах вул.Перемоги-вул.Гагаріна

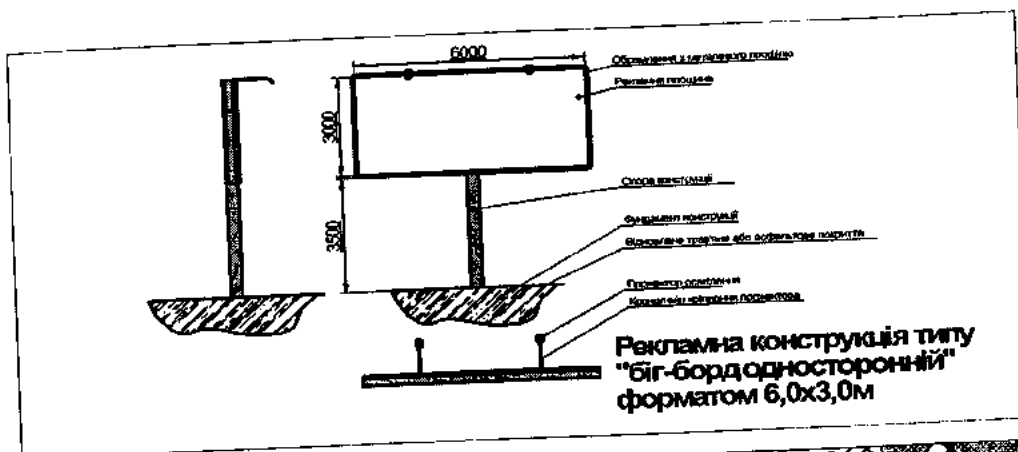


Схема місць розміщення рекламних конструкцій  
форматом 3,0х6,0м по вул.Перемоги,  
в межах вул.Чубаря-пр.Маяковського

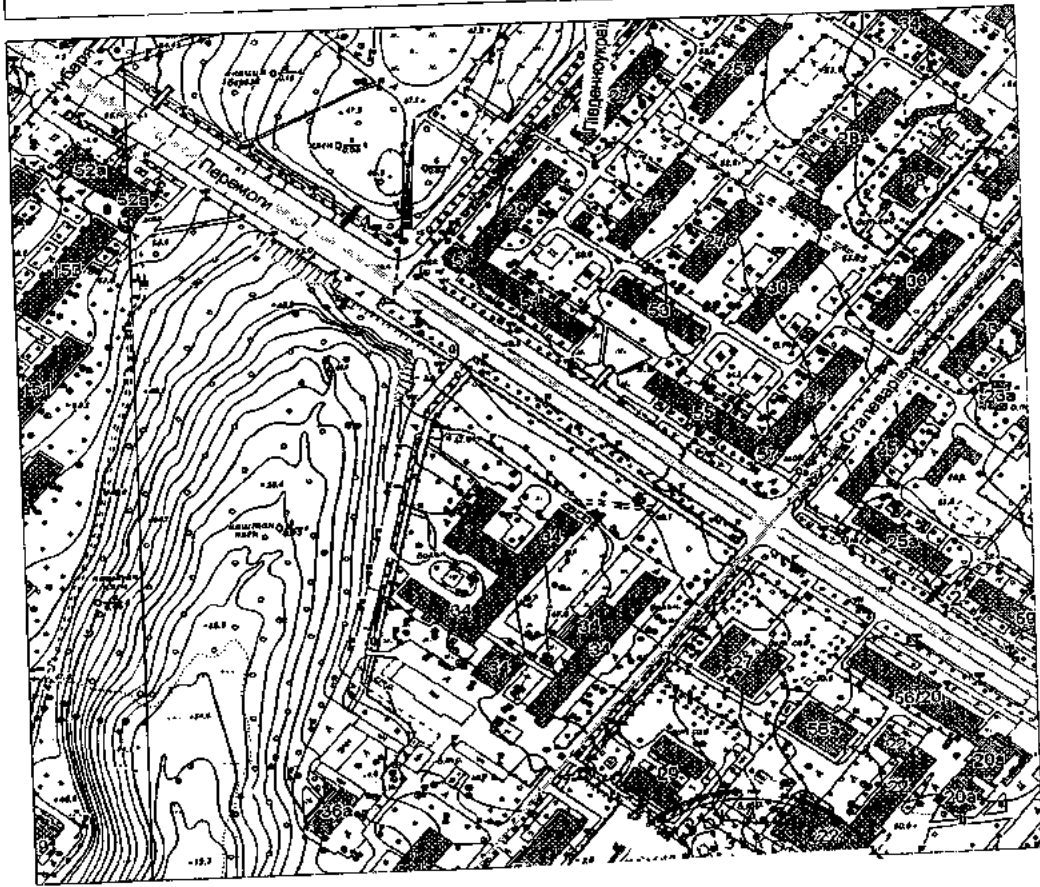
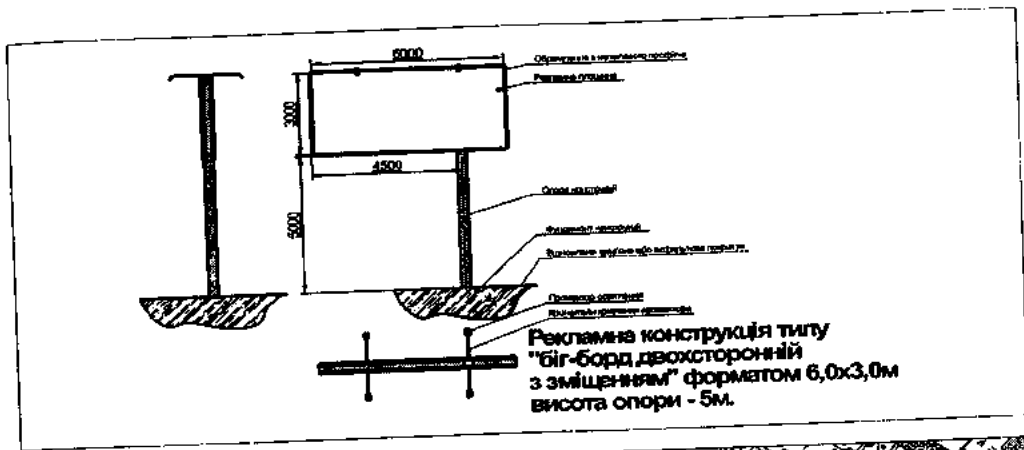
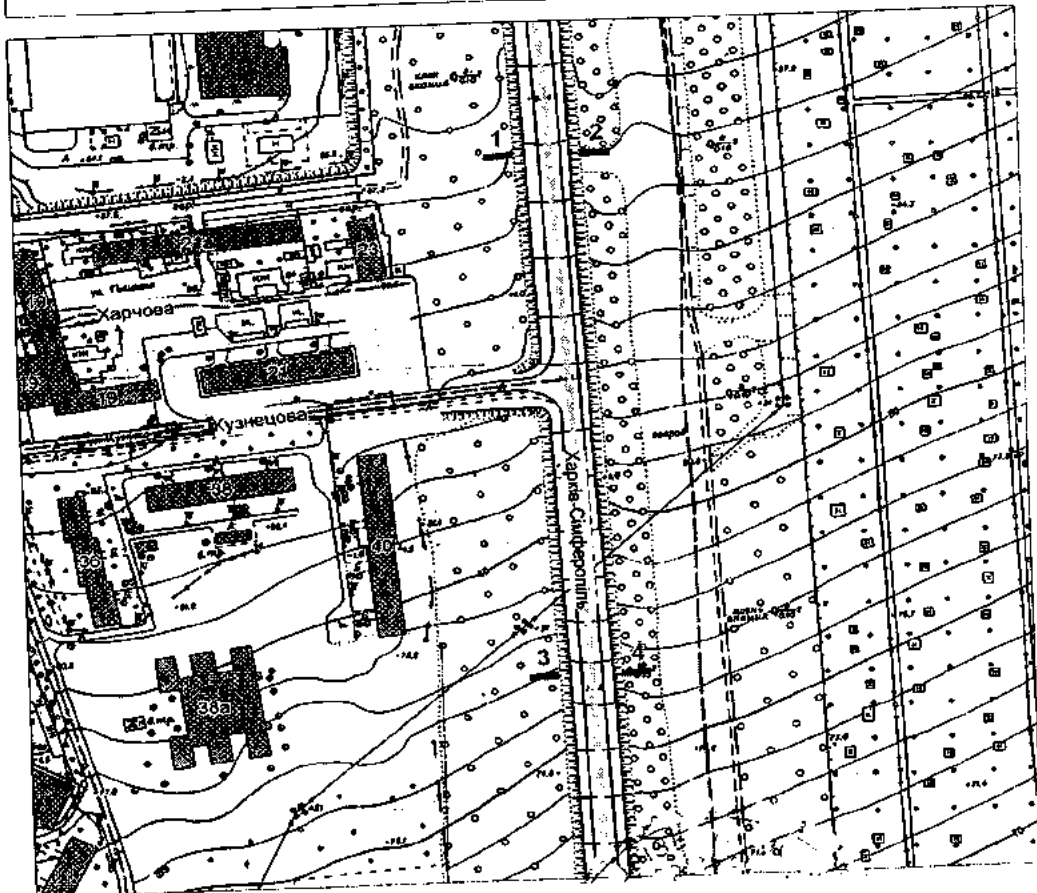
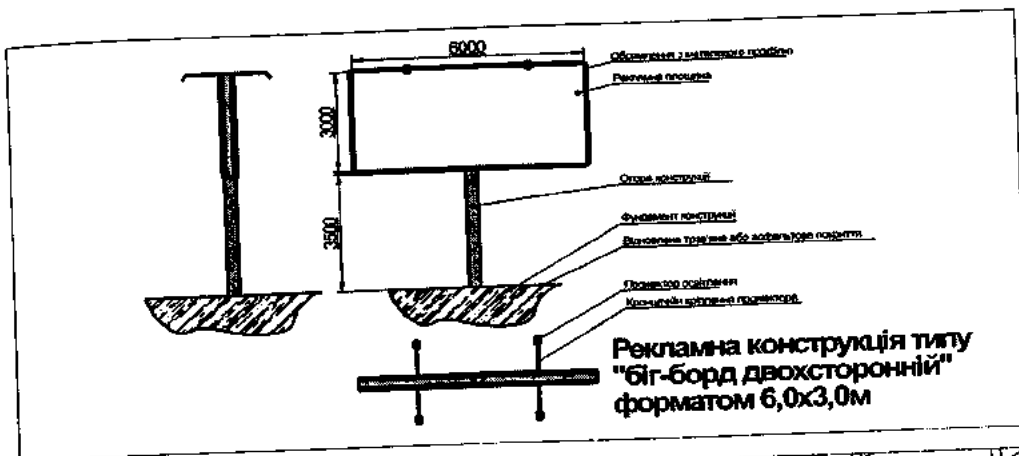


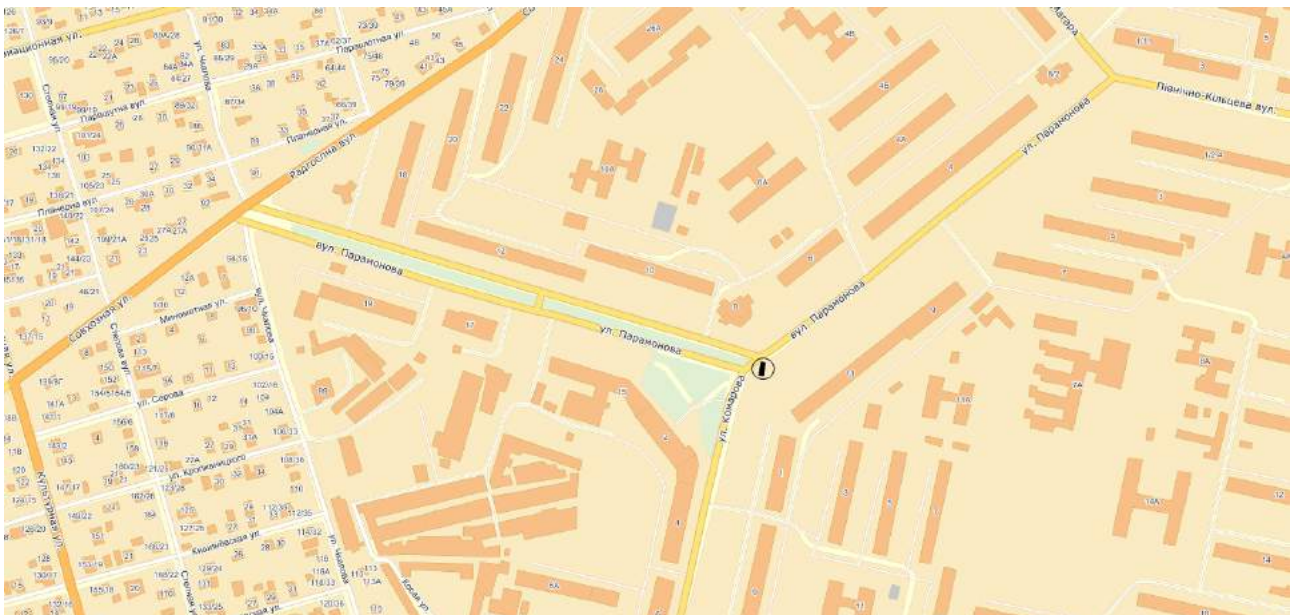
Схема місць розміщення рекламних конструкцій  
форматом 3,0х6,0м по автомагістралі Харків-Сімферополь,  
в межах вул.Карпенка-Карого-вул.Димитрова



**Перелік  
схем місць розміщення наземних рекламних конструкцій**

№ п/п	Назва вулиць, доріг	Межі ділянок	Формат рекламних конструкцій	Кількість рекламних конструкцій
1	пр.Радянський	пр.Ювілейний-в'їзд в Хортицький район	3,0х6,0м	3 од.
2	пр.Ювілейний	вул.Жукова-вул.Запорозького козацтва	3,0х6,0м	10 од.
3	вул.Задніпровська	пр.Ювілейний-вул.Запорозького козацтва	3,0х6,0м	3 од.
4	вул.Істоміна	Дніпропетровське шосе-вул.Підгірна	3,0х6,0м	5 од.
5	бул.Вінтера	вул.Кияшка-вул.Дніпрогесівська	1,8х1,2м	11 од.
6	вул.Тиражна	пров.Бердянський-вул.Медична	3,0х6,0м	2 од.
7	вул.Ладозька	вул.Товариська-вул.Бородинська	1,8х1,2м	6 од.
8	вул.Товариська	вул.Панаса Мирного-вул.Маршала Чуйкова	3,0х4,0м	3 од.
9	вул. Демократична	вул.Радіаторна-вул.Морфлотська	3,0х6,0м	4 од.
10	вул. 8 Березня	вул.Куйбишева-вул.Верещагіна	3,0х6,0м	3 од.
11	вул. Куйбишева	вул.Полякова-тр.Харків-Сімферопіль	3,0х6,0м	4 од.
12	вул.Полякова	вул.Чарівна-вул.Куйбишева	3,0х6,0м	6 од.
13	вул.Чарівна	вул.Бочарова-вул.Полякова	3,0х6,0м	2 од.
14	вул.Космічна	пр.Леніна-вул.Калініна	1,8х1,2м	5 од.
15	вул.Яценка	Вул.Перемоги-вул.Гагаріна	3,0х6,0м	2 од.
16	вул.Перемоги	Вул.Чубаря-пр.Маяковського	3,0х6,0м	2 од.
17	Автомагістраль Харків-Сімферополь	Вул.Карпенка-Жаборова-вул.Димитрова	3,0х6,0м	4 од.

Схема місця розміщення рекламних конструкцій форматом 3,0х6,0м за адресою:  
вул. Комарова-вул. Парамонова



Секретар міської ради

Р.О. Таран



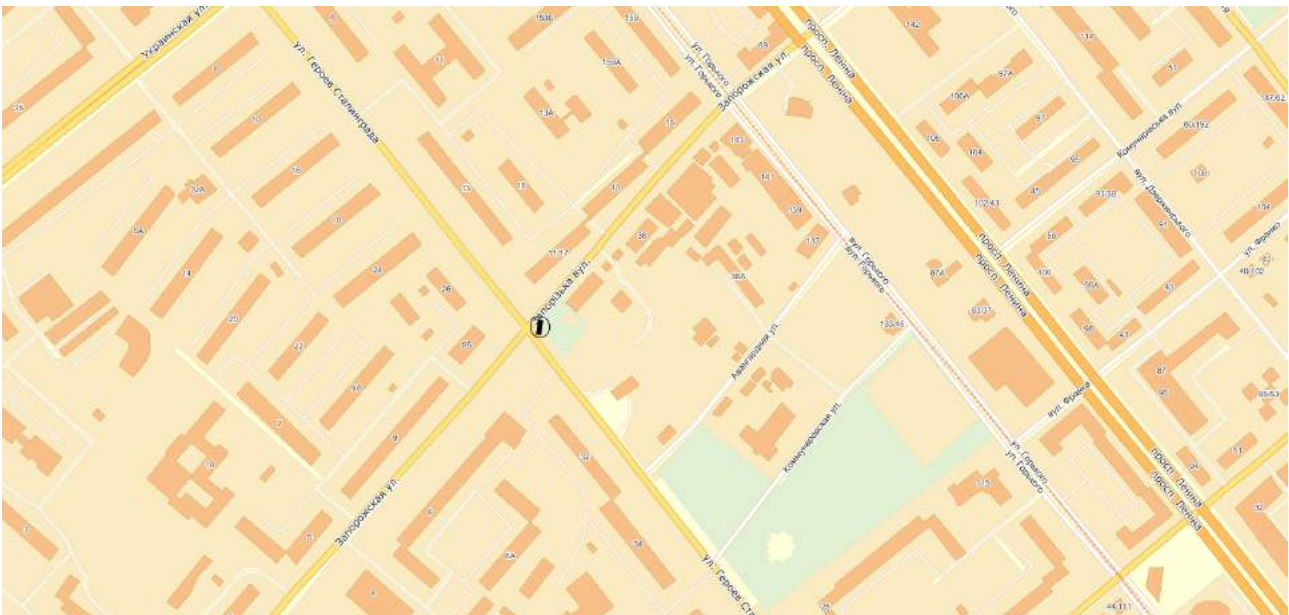
Схема місця розміщення рекламних конструкцій форматом 3,0х6,0м за адресою:  
вул. Космічна — вул. Ленінградська



Секретар міської ради

Р.О. Таран

Схема місць розміщення рекламних конструкцій форматом 3,0х6,0м за адресою:  
вул. Героїв Сталінграда, в межах вул. Грязнова та вул. Запорізької



Секретар міської ради

Р.О. Таран



Схема місця розміщення рекламних конструкцій форматом 3,0х6,0м за адресою:  
вул. Новокузнецька - вул. Нагнибиди

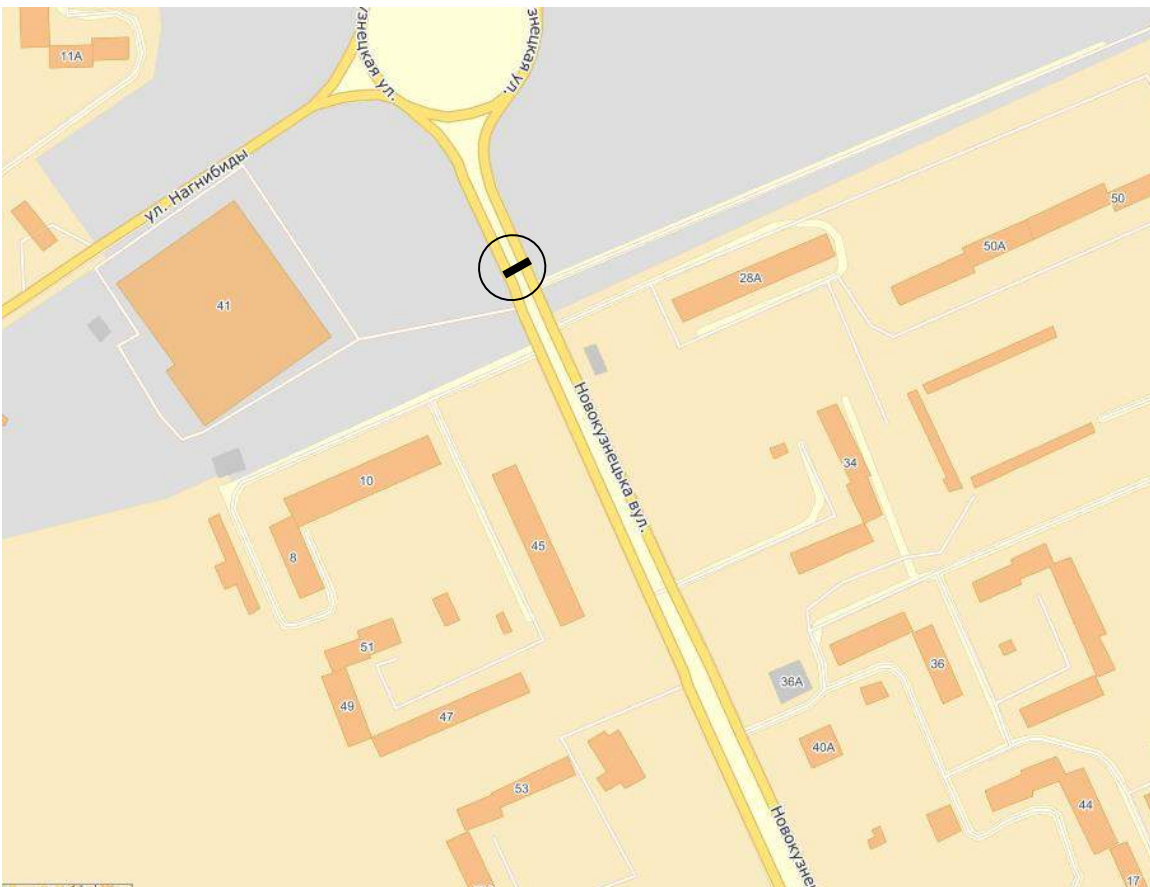


Схема місця розміщення рекламних конструкцій форматом 3,0х6,0м за адресою:  
вул. Перемоги - вул. Панфіловців

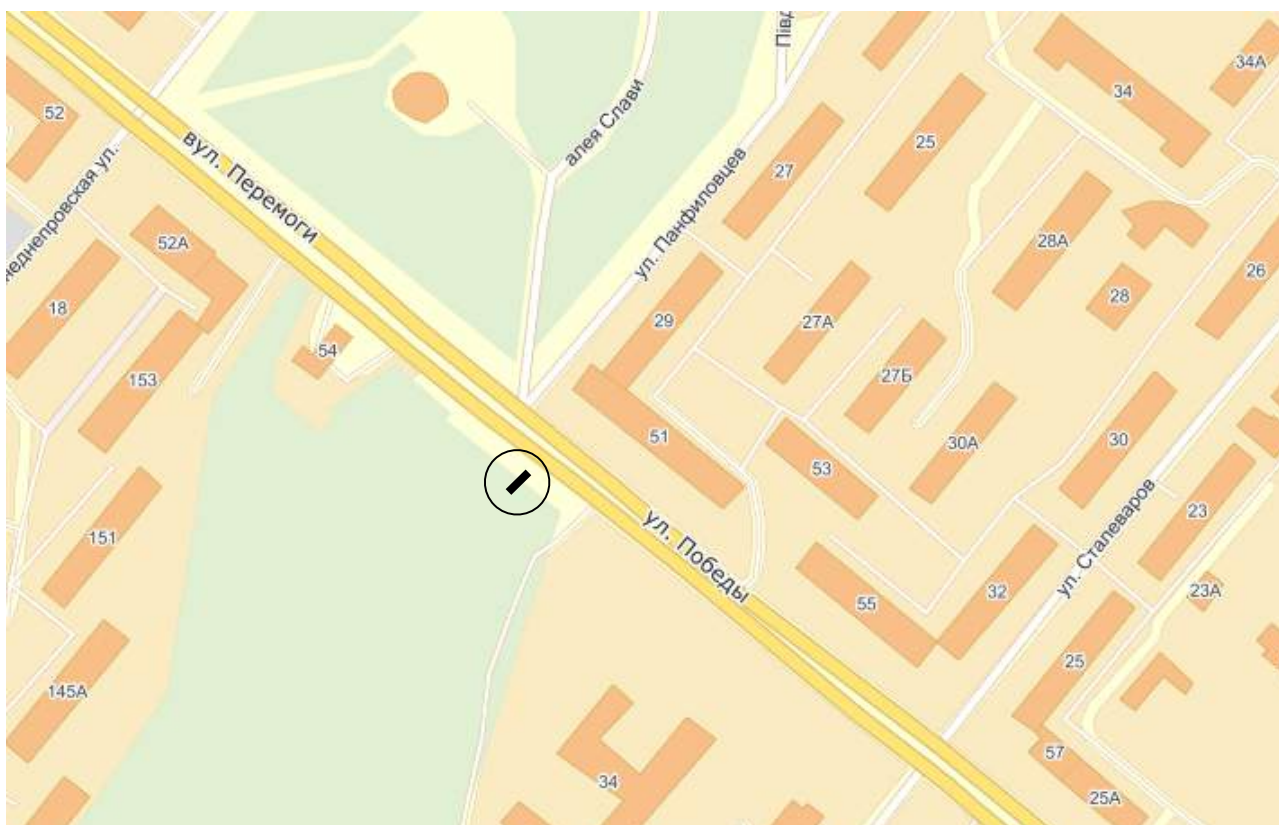
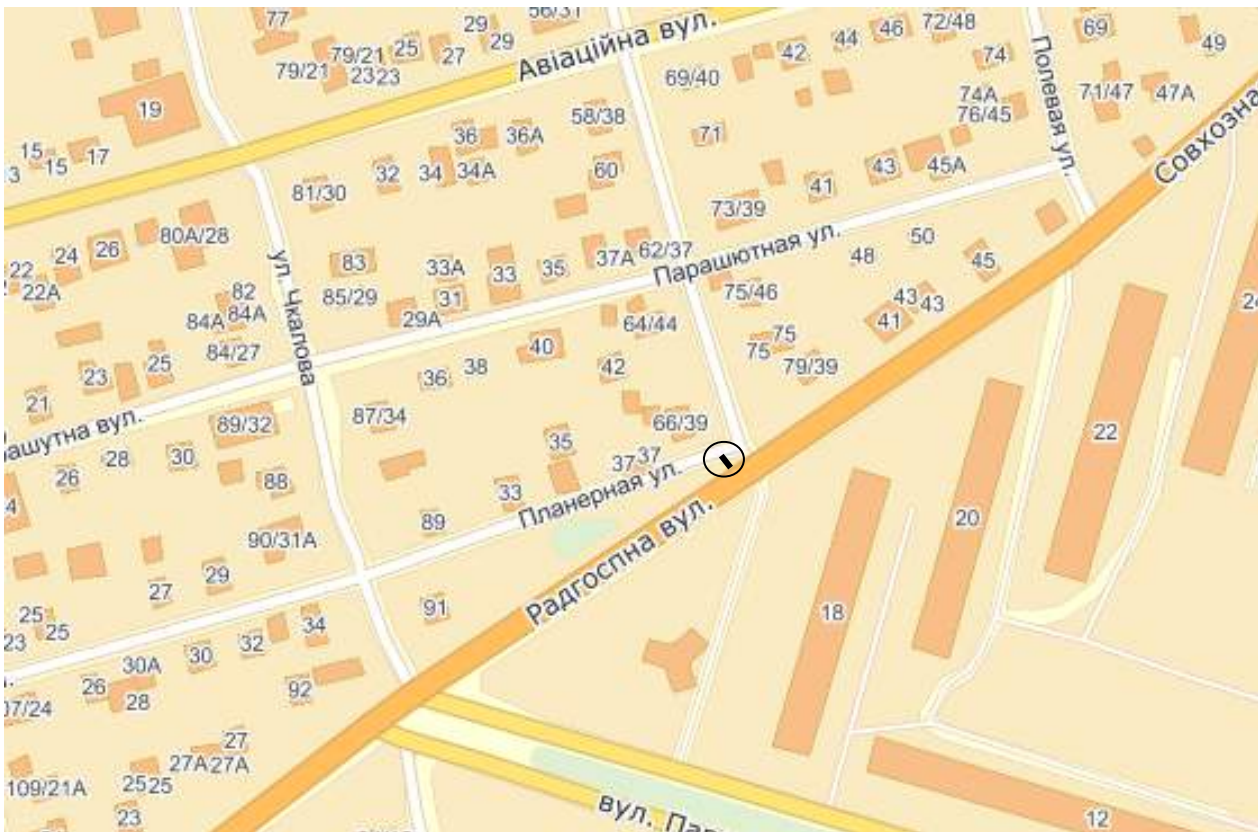


Схема місця розміщення рекламних конструкцій форматом 3,0х6,0м за адресою:  
вул. Радгоспна - вул. Снайперська



Секретар міської ради

Р.О. Таран



Схема місця розміщення рекламних конструкцій форматом 3,0х6,0м за адресою:  
вул. Українська - вул. Семафорна

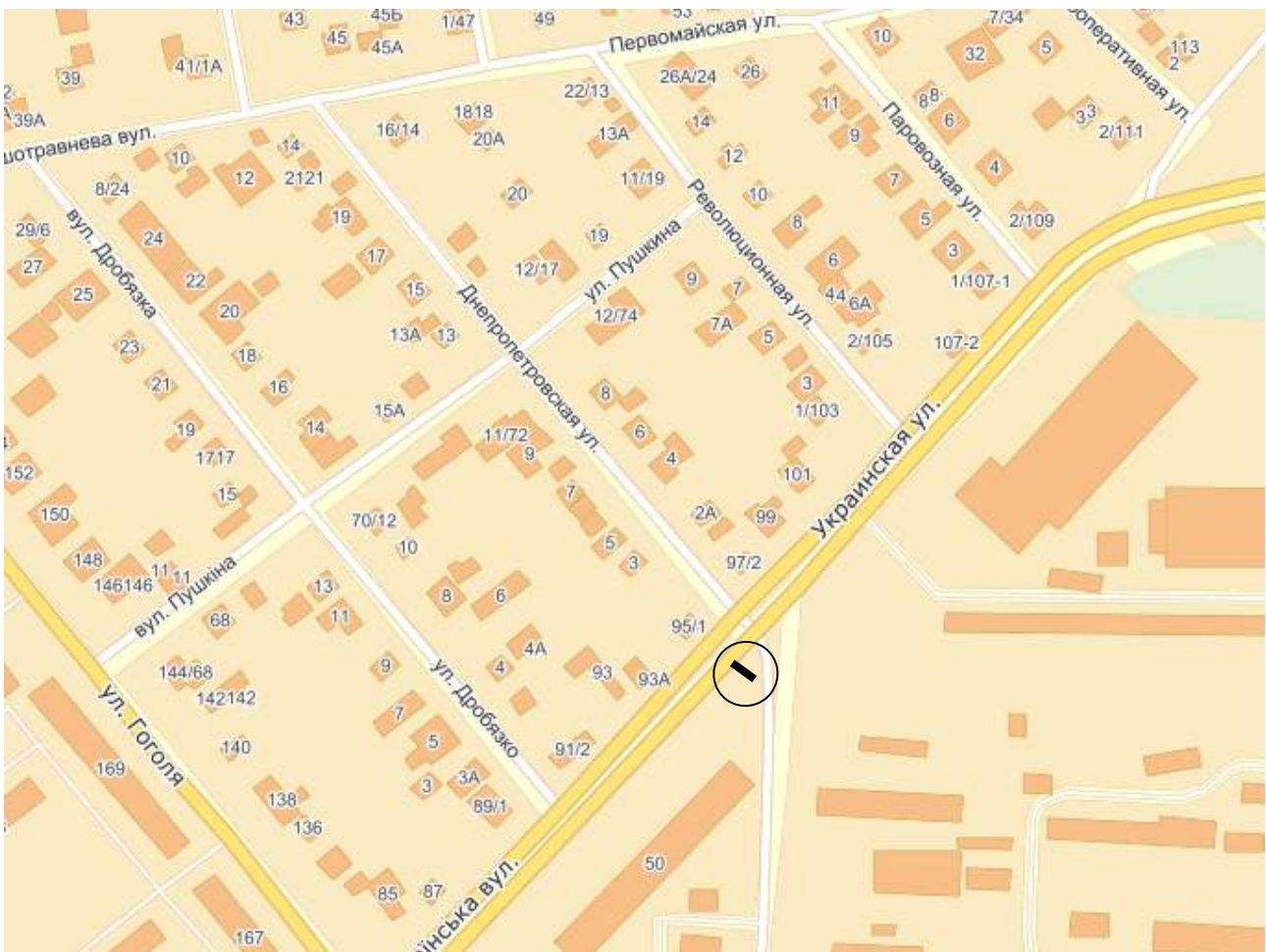


Схема місця розміщення рекламних конструкцій форматом 3,0х6,0м за адресою:  
вул. Гребельна, в межах вул. Каховської та вул. Рельєфної

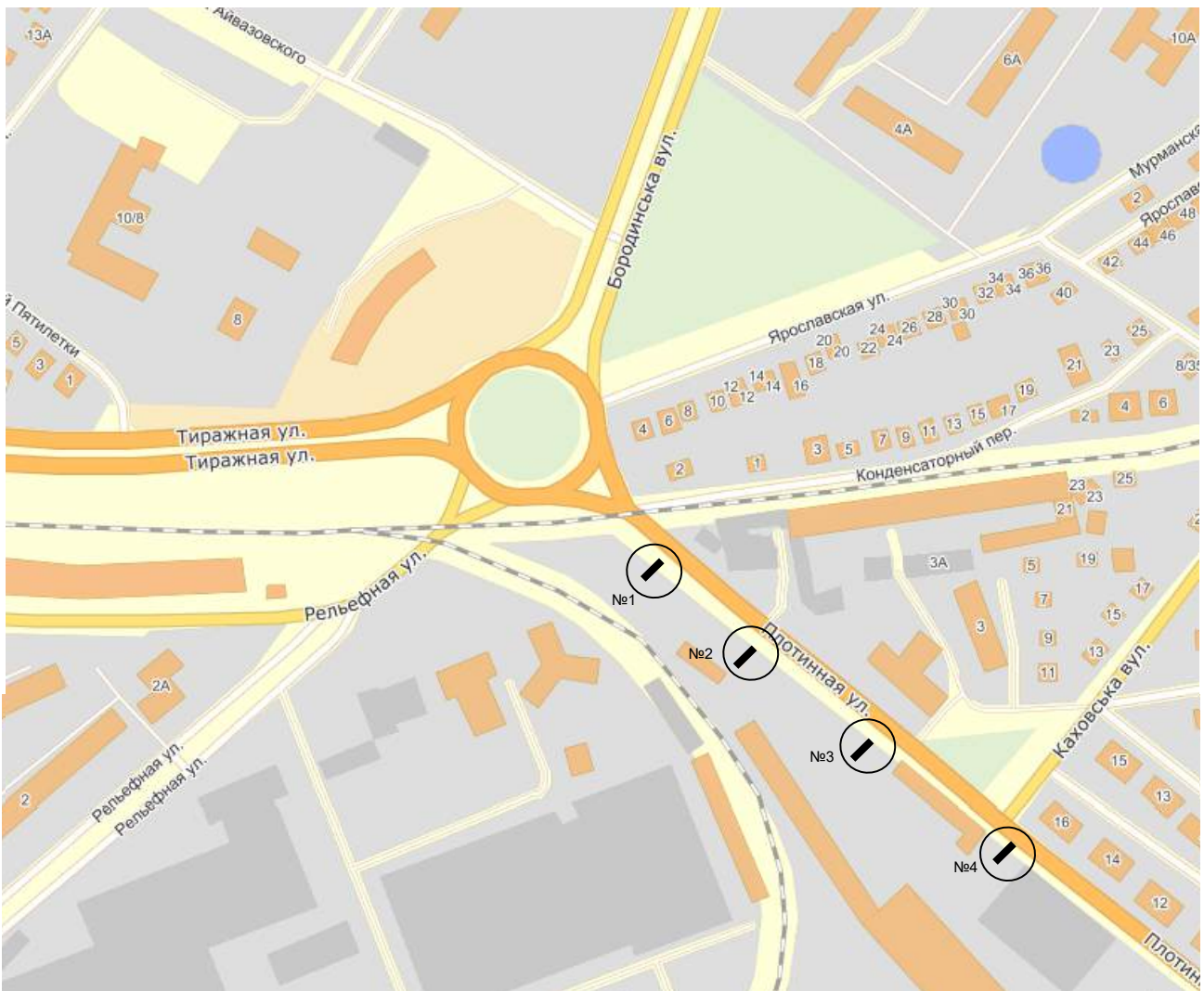
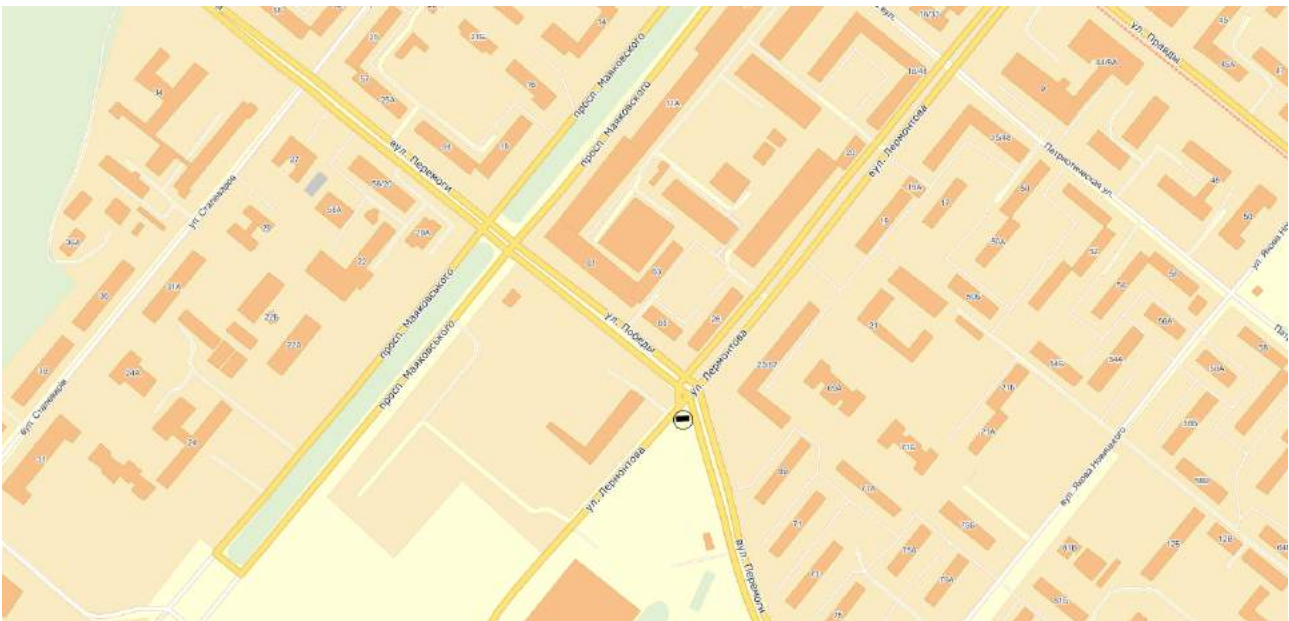


Схема місця розміщення рекламних конструкцій форматом 3,0x6,0м за адресою:  
вул. Перемоги - вул. Лермонтова (Амстор)



Секретар міської ради

Р.О. Таран



Схема місця розміщення рекламних конструкцій форматом 3,0х2,0 за адресою:  
вул. Лермонтова - пр. Леніна

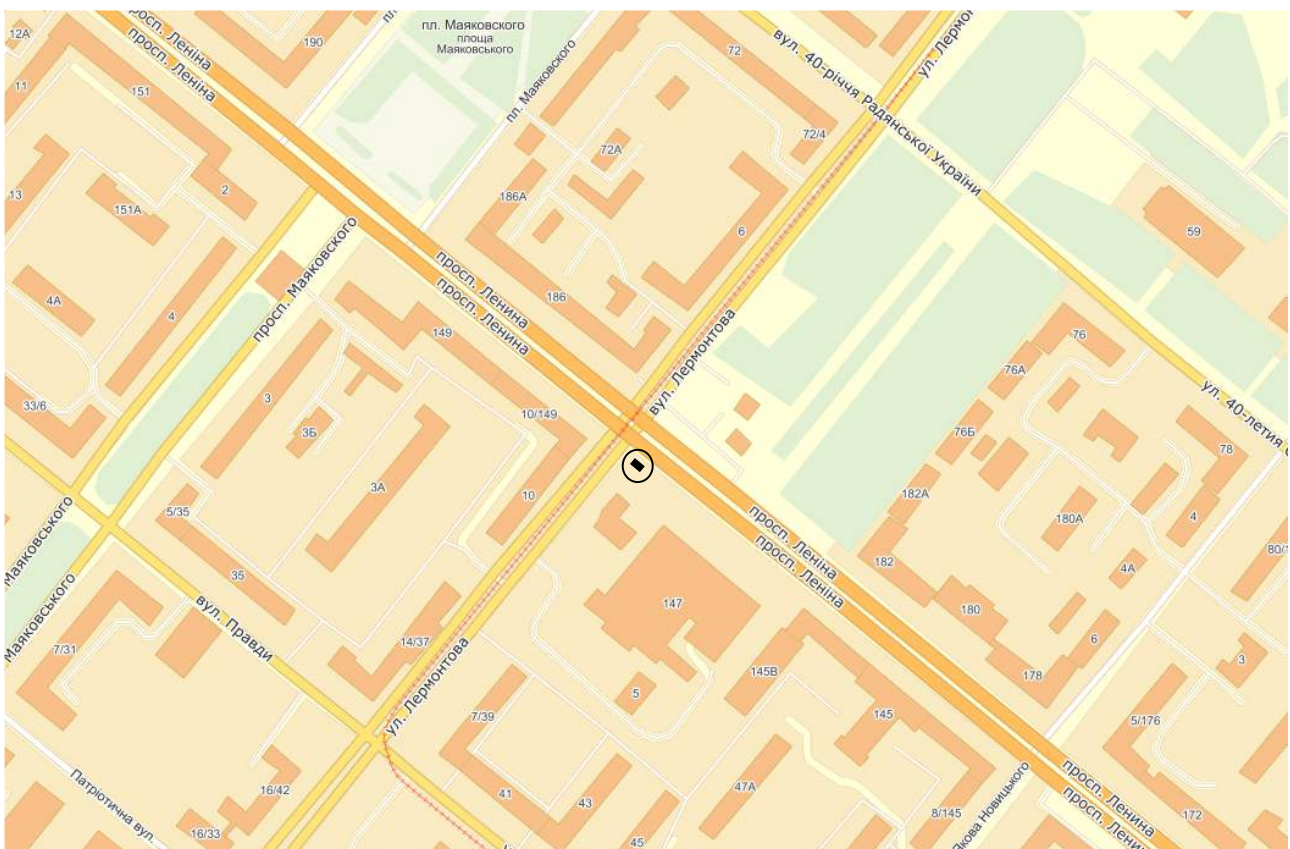


Схема місця розміщення рекламних конструкцій форматом 3,0х6,0м за адресою:  
вул. Лермонтова-вул. Перемоги

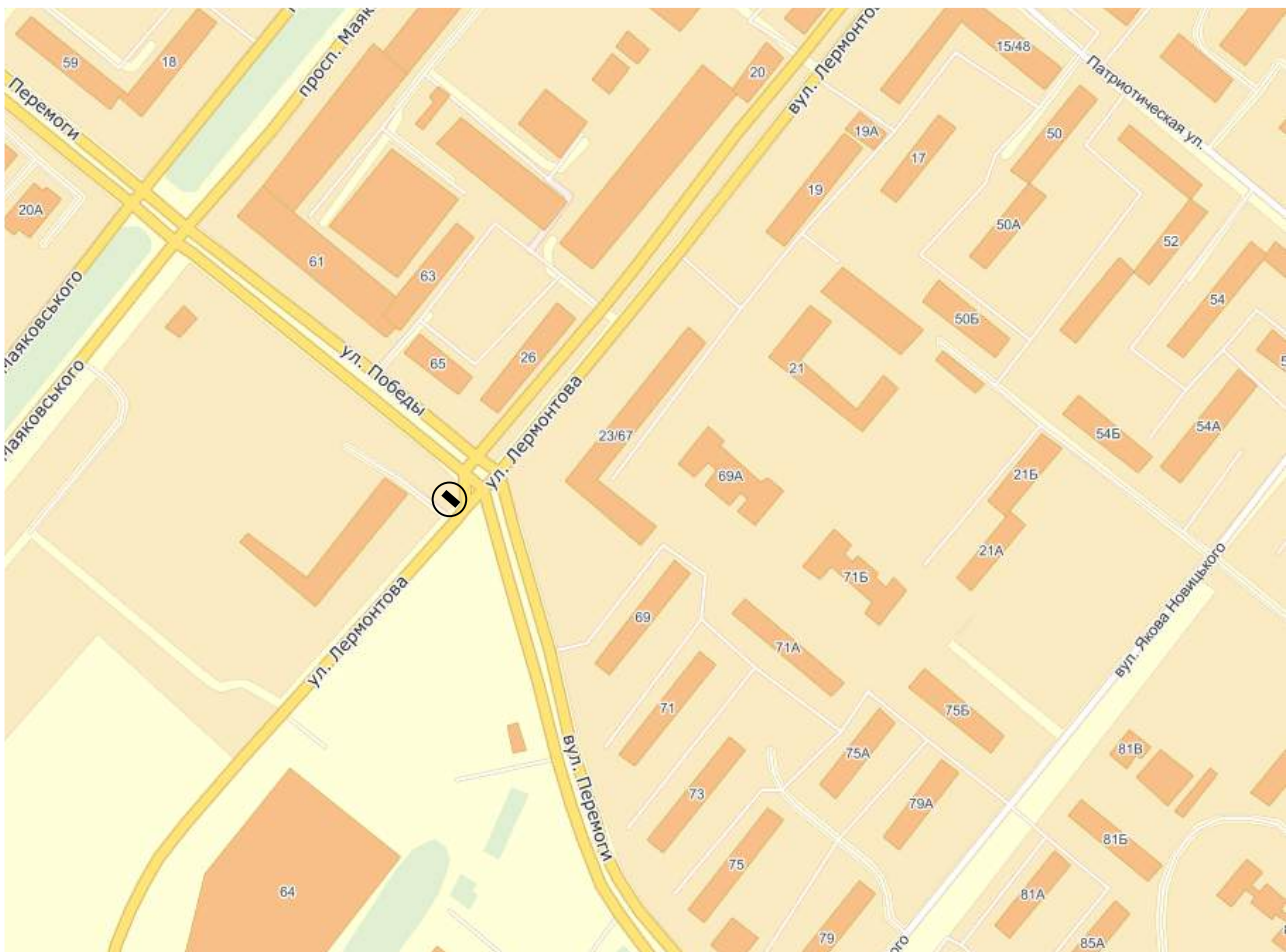
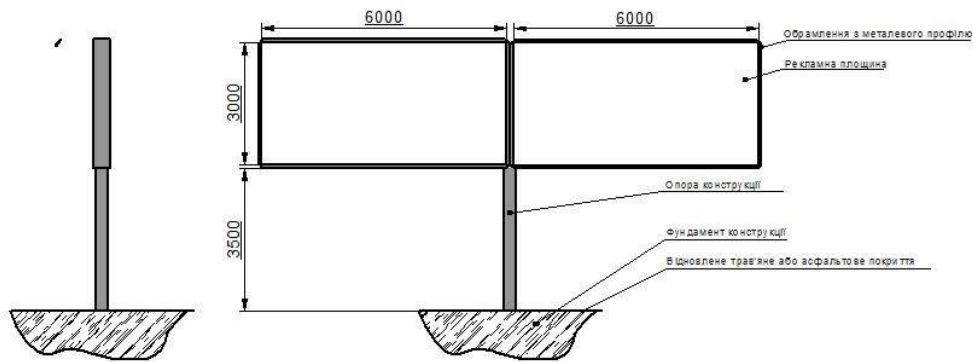




Схема місця розміщення рекламних конструкцій форматом 3,0х6,0м за адресою:  
вул. Гребельна - вул. Вінтера (1-а подвійна к-ія)



**Рекламна конструкція типу  
"біг-борд двоплощинний"  
форматом 6,0х3,0м**





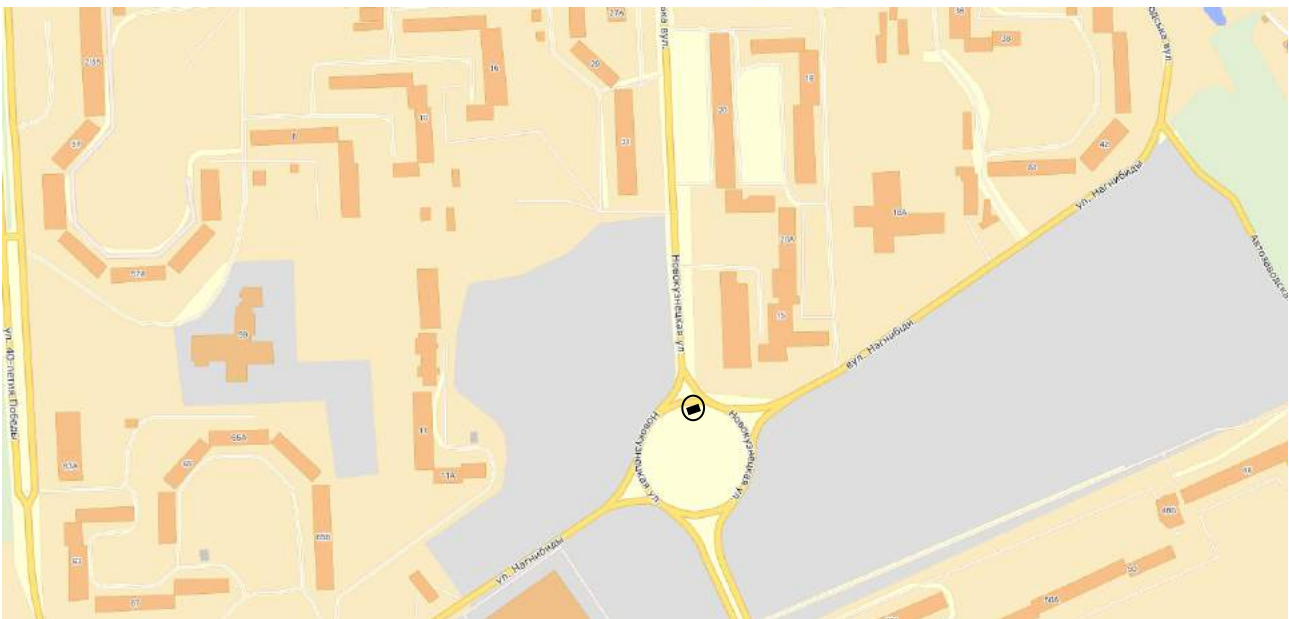
Схема місця розміщення рекламних конструкцій форматом 3,0х6,0м за адресою:  
бульв. Вінтера - вул. Кияшка



Секретар міської ради

Р.О. Таран

Схема місця розміщення рекламних конструкцій форматом 3,0х6,0м за адресою:  
вул .Новокузнецька - вул. Нагнибіді



Секретар міської ради

Р.О. Таран



Схема місця розміщення рекламних конструкцій форматом 3,0х6,0м за адресою:  
вул. Гагаріна, 10



Секретар міської ради

Р.О. Таран

Схема місця розміщення рекламних конструкцій форматом 3,0х6,0м за адресою:  
вул. Південне шосе – вул. Діагональна



Секретар міської ради

Р.О. Таран

Схема місця розміщення рекламних конструкцій форматом 3,0х6,0м за адресою:  
вул. Рекордна - вул. Верхня

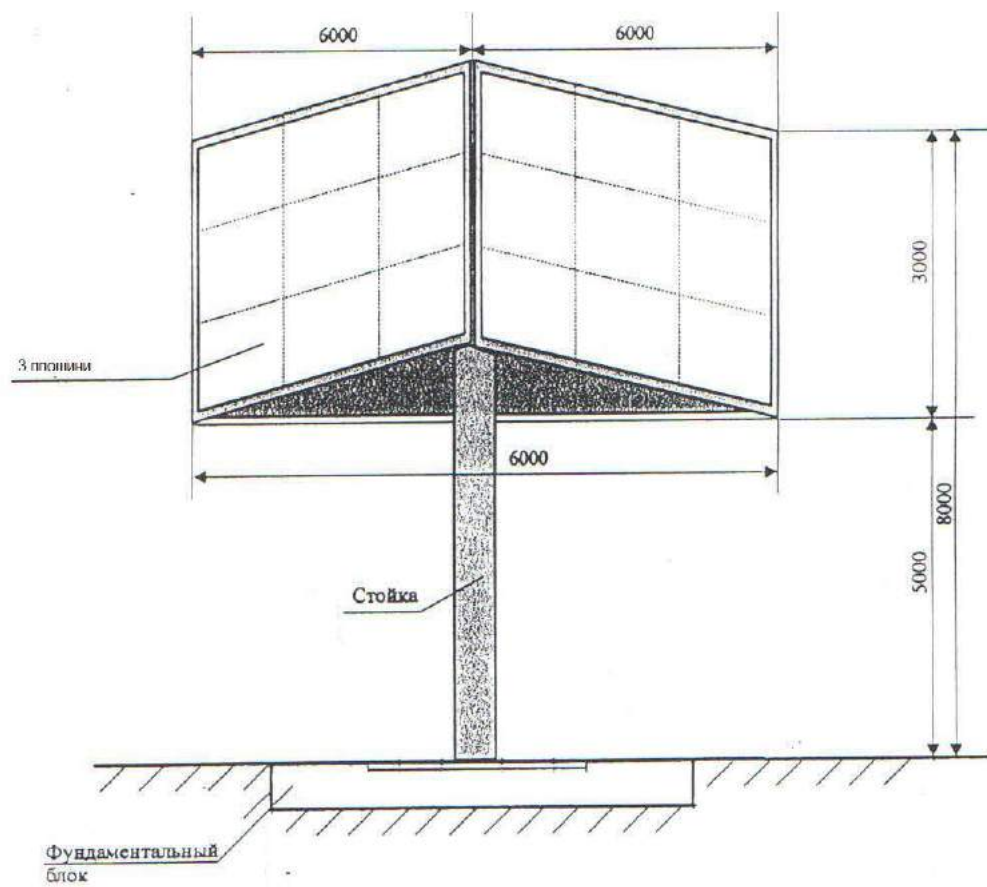
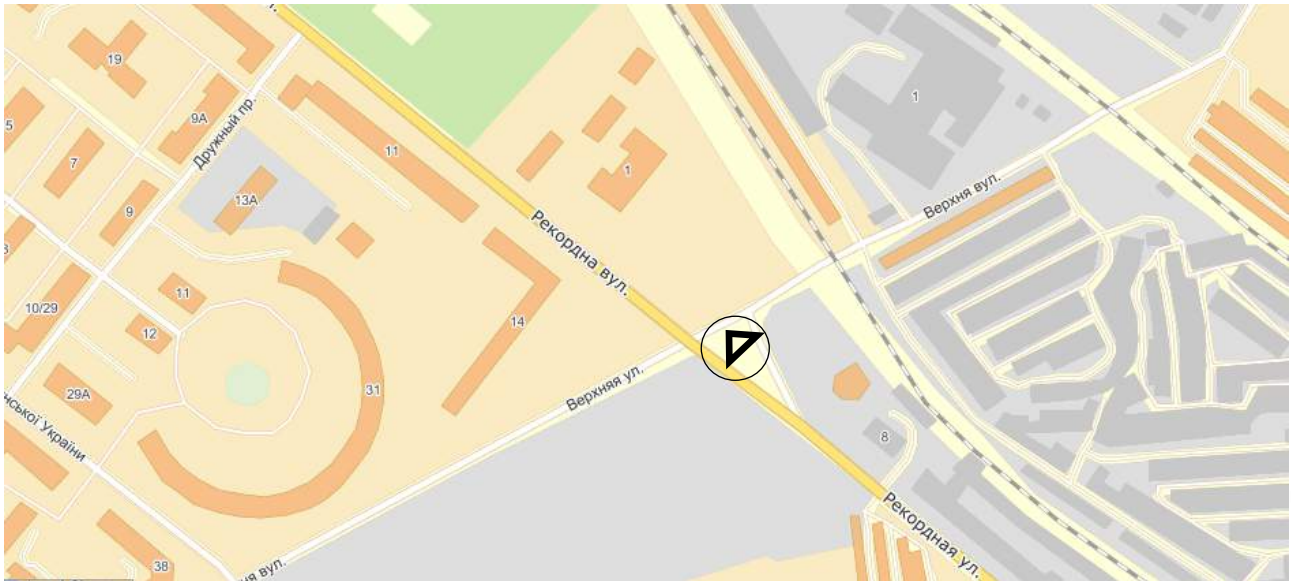


Схема місця розміщення рекламних конструкцій форматом 3,0х6,0м за адресою:  
вул. Північне шосе – вул. Демократична





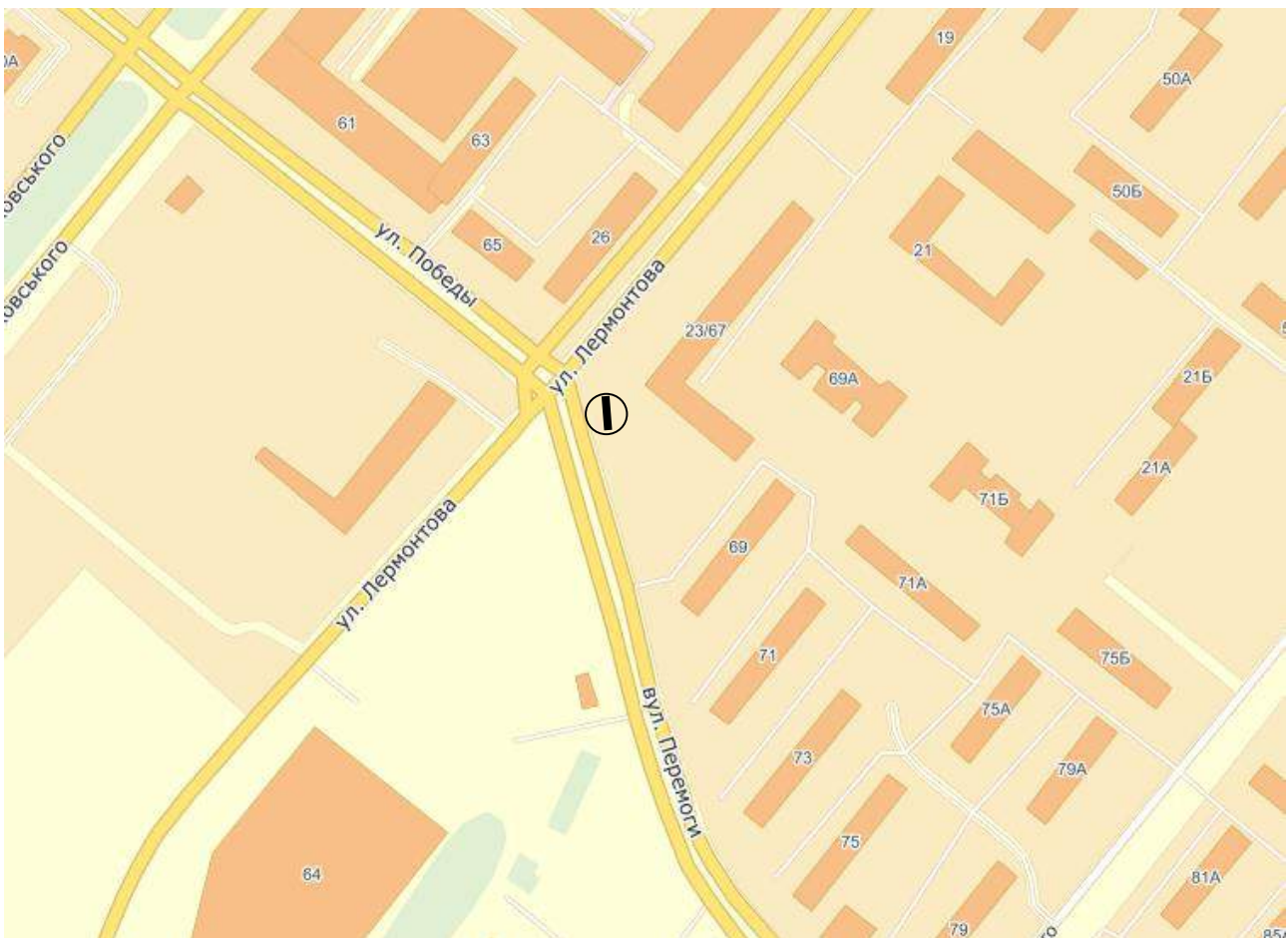
Схема місця розміщення рекламних конструкцій форматом 3,0х6,0м за адресою:  
вул. Хортицьке шосе – вул. Сапожникова



Секретар міської ради

Р.О. Таран

Схема місця розміщення рекламних конструкцій форматом 3,0х6,0м за адресою:  
вул. Перемоги - вул. Лермонтова



**Перелік  
схем місць розміщення наземних рекламних конструкцій**

№ п/п	Назва вулиць, доріг	Межі ділянок	Формат рекламних конструкцій	Кількість рекламних конструкцій
1.	вул. Комарова- вул. Парамонова		3,0х6,0м	1 од.
2.	вул. Космічна – вул. Ленінградська		3,0х6,0м	1 од.
3.	пр. Леніна- пл. Леніна		3,0х6,0м	1 од.
4.	пр. Леніна	в межах вул. Героїв Сталінграда та вул. Я.Новицького	3,0х6,0м	9 од.
5.	пр. Леніна	в межах вул. Зелінського та пр. Металургів	3,0х6,0м	4 од.
6.	пр. Леніна	в межах вул. Космічної та вул. Анголенко	3,0х6,0м	2 од.
7.	пр. Леніна	в межах вул. Сталеварів та вул. Зелінського	3,0х6,0м	7 од.
8.	пр. Леніна	в межах вул. Чекістів та вул. Радянської	3,0х6,0м	3 од.
9.	пр. Леніна	в межах вул. Я.Новицького та вул. Сталеварів	3,0х6,0м	6 од.
10.	пр. Леніна	в межах пр. Металургів та пл. Леніна	3,0х6,0м	3 од.
11.	пр. Леніна	в межах Привокзальної площі та вул. Комсомольської	3,0х6,0м	3 од.
12.	вул. Героїв Сталінграда	в межах вул. Грязнова та вул. Запорізької	3,0х6,0м	1 од.
13.	вул. Новокузнецька - вул. Нагнибіди		3,0х6,0м	1 од.
14.	вул. Перемоги – вул. Панфіловців		3,0х6,0м	1 од.
15.	вул. Радгоспна – вул. Снайперська		3,0х6,0м	1 од.
16.	вул. Українська –		3,0х6,0м	1 од.

	вул. Семафорна			
17.	вул. Гребельна	в межах вул. Каховської та вул. Рельєфної	3,0х6,0м	4 од.
18.	вул. Перемоги – вул. Лермонтова (Амстор)		3,0х6,0м	1 од.
19.	вул. Лермонтова	в межах пр. Леніна та вул. 40 Років Радянської України	3,0х6,0м	3 од.
20.	вул. Лермонтова - вул. Перемоги		3,0х6,0м	1 од.
21.	вул. Гребельна- бул. Вінтера		3,0х6,0м	1 од.
22.	пр. Леніна – маг. Сигнал		3,0х6,0м	1 од.
23.	бул. Вінтера – вул. Кияшка		3,0х6,0м	1 од.
24.	вул. Новокузнецька- вул. Нагнибіди		3,0х6,0м	1 од.
25.	вул. Гагаріна, 10		3,0х6,0м	1 од.
26.	вул. Південне шосе – вул. Діагональна		3,0х6,0м	1 од.
27.	вул. Рекордна – вул. Верхня		3,0х6,0м	1 од.
28.	вул. Північне шосе – вул. Демократична		3,0х6,0м	1 од.
29.	вул. Хортицьке шосе – вул. Сапожникова		3,0х6,0м	1 од.
30.	вул. Перемоги- вул. Лермонтова		3,0х6,0м	1 од.

Секретар міської ради

Р.О. Таран

Схема місця розміщення рекламних конструкцій форматом 3,0х6,0м за адресою:  
пр. Леніна - вул. Франко





Топографо-геодезичний план, що підлягає актуалізації

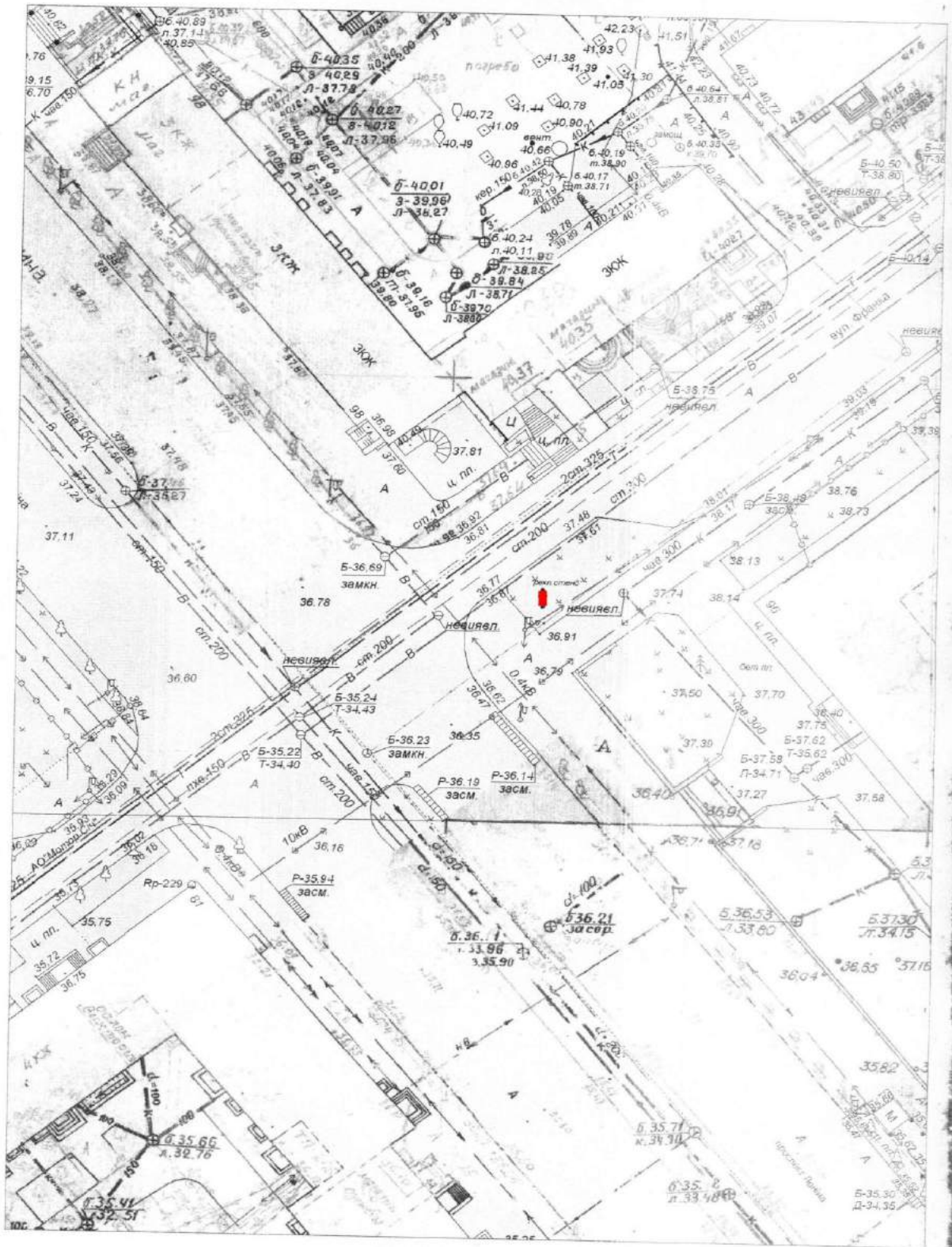
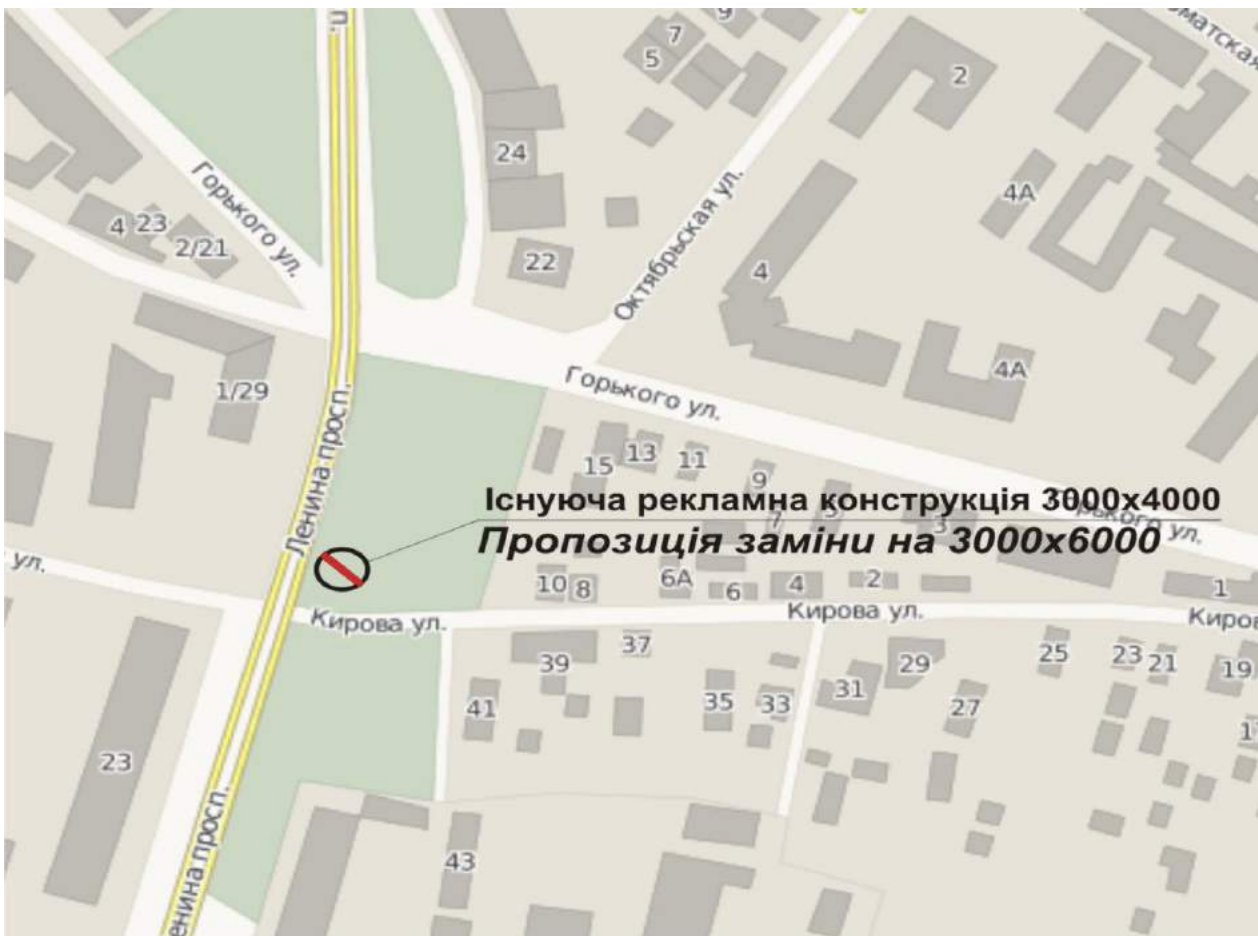


Схема місця розміщення рекламних конструкцій форматом 3,0х6,0м за адресою:  
пр. Леніна - вул. Кірова



Топографо-геодезичний план, що підлягає актуалізації

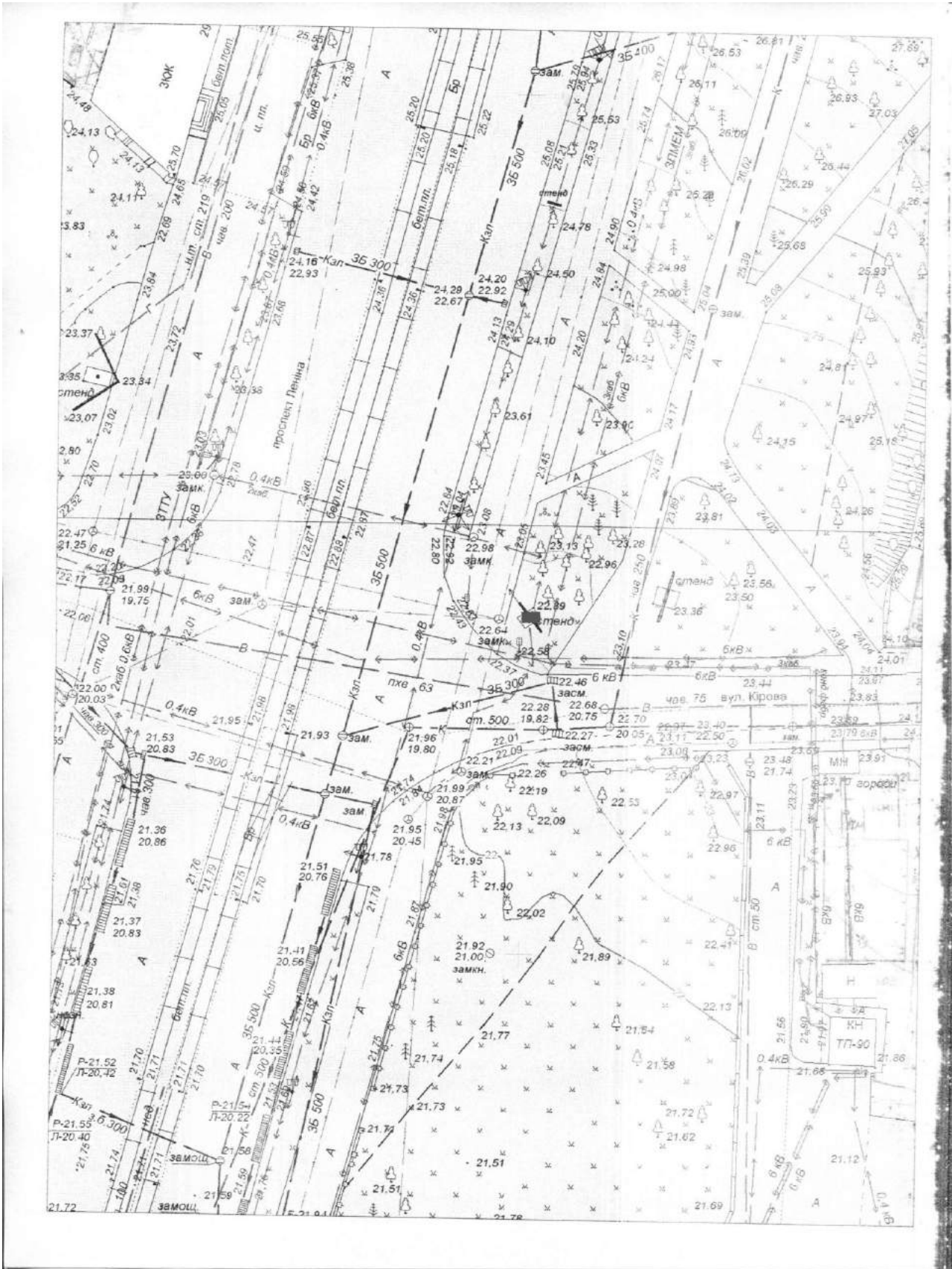








Схема місця розміщення рекламних конструкцій форматом 3,0х6,0м за адресою:  
Прибережна автомагістраль, поряд з автоцентром «Альфа Автоматив Груп»  
(розподільча смуга)

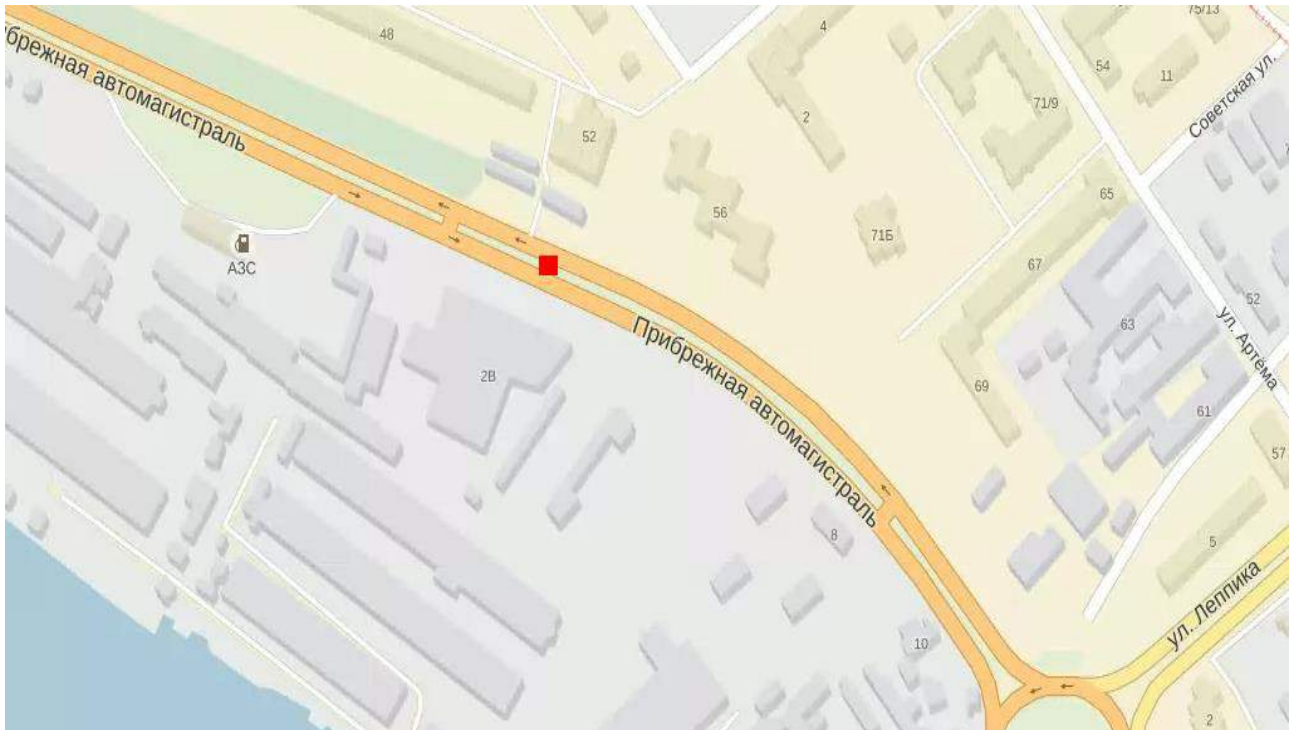
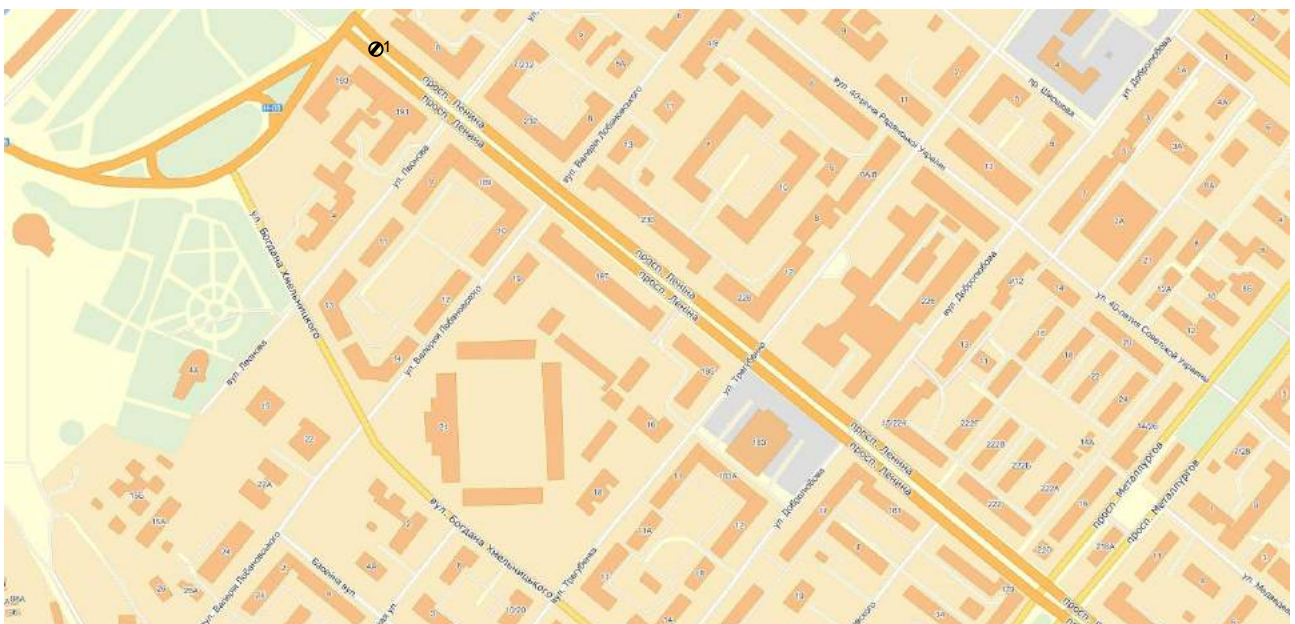






Схема місця розміщення рекламних конструкцій форматом 1,2x1,8м за адресою:  
пр. Леніна-пл. Леніна



Секретар міської ради

Р.О. Таран



Топографо-геодезичний план, що підлягає актуалізації

Топогеодезичний знімок місцевості М 1:500 з прив'язкою місця розташування наземного рекламного засобу

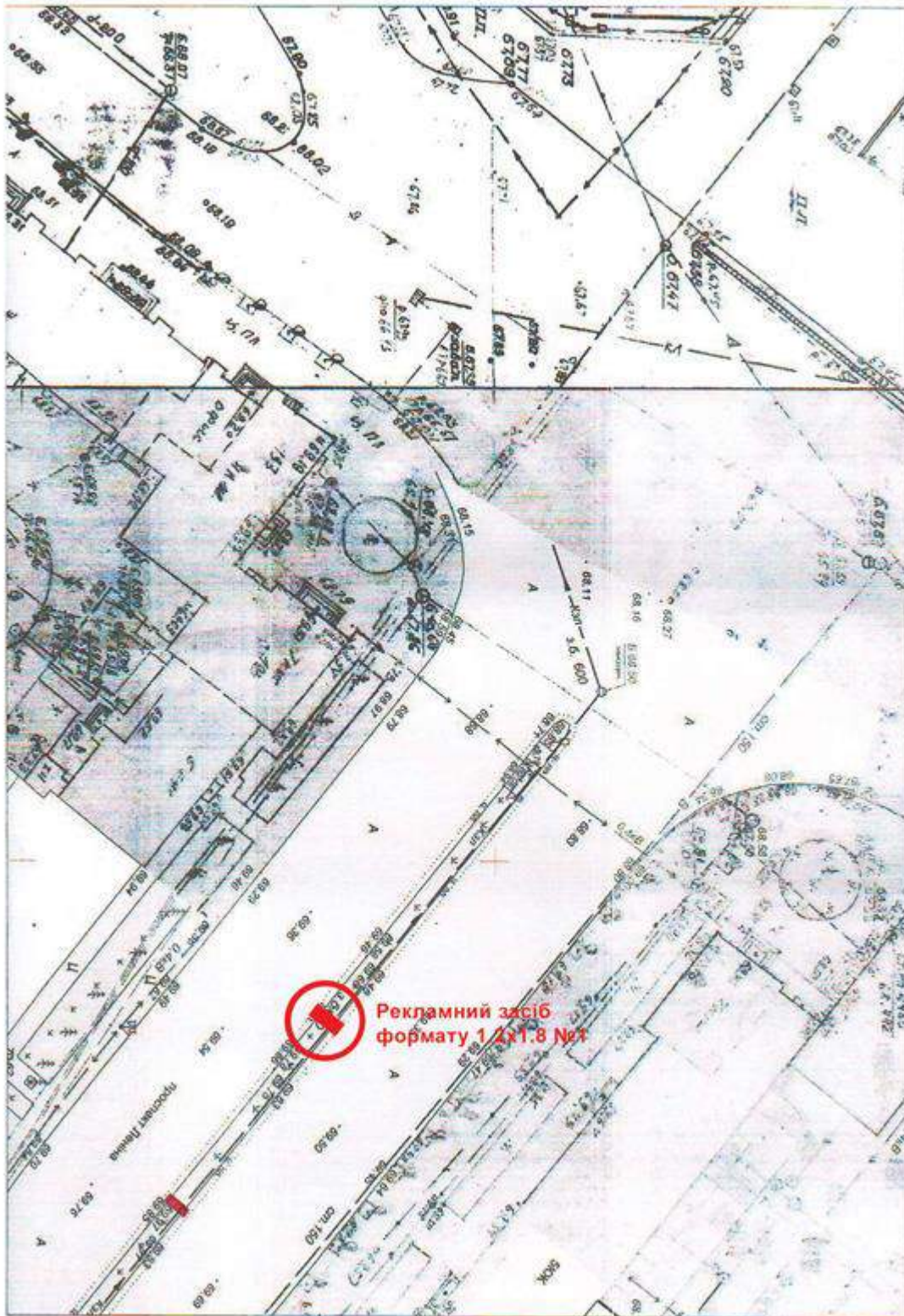
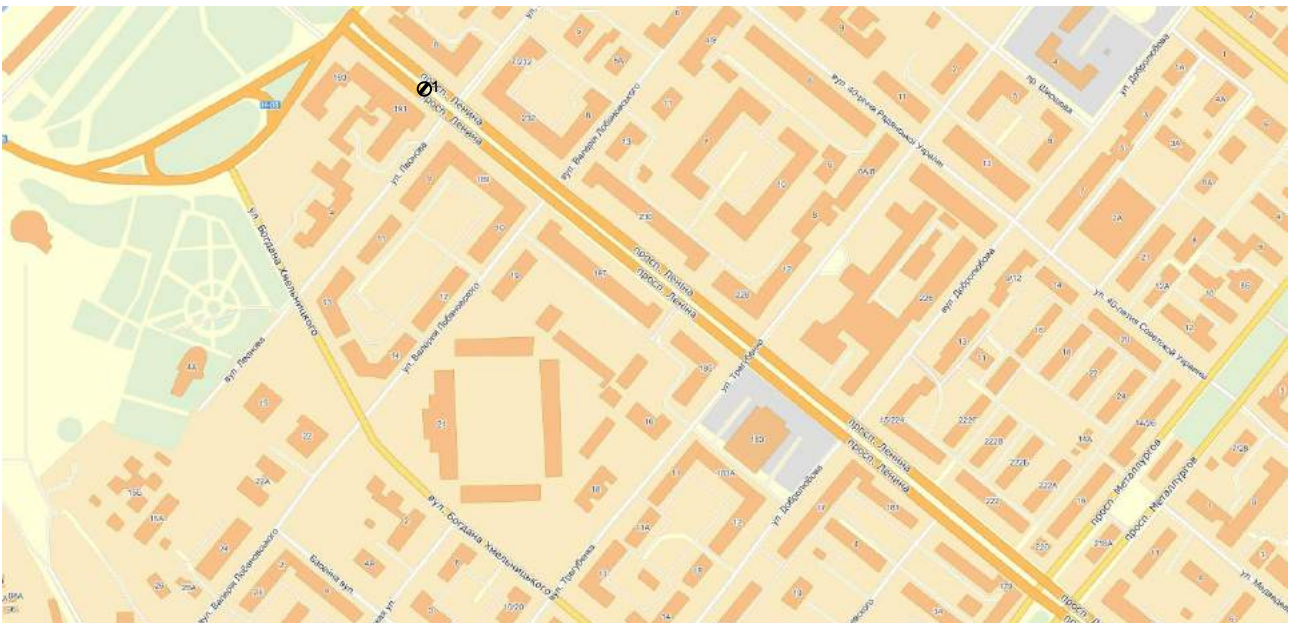


Схема місця розміщення рекламних конструкцій форматом 1,2х1,8м за адресою:  
пр. Леніна - вул. Леонова



Секретар міської ради

Р.О. Таран



Топографо-геодезичний план, що підлягає актуалізації

Топогеодезичний знімок місцевості М 1:500 з прив'язкою місця розташування наземного рекламного засобу

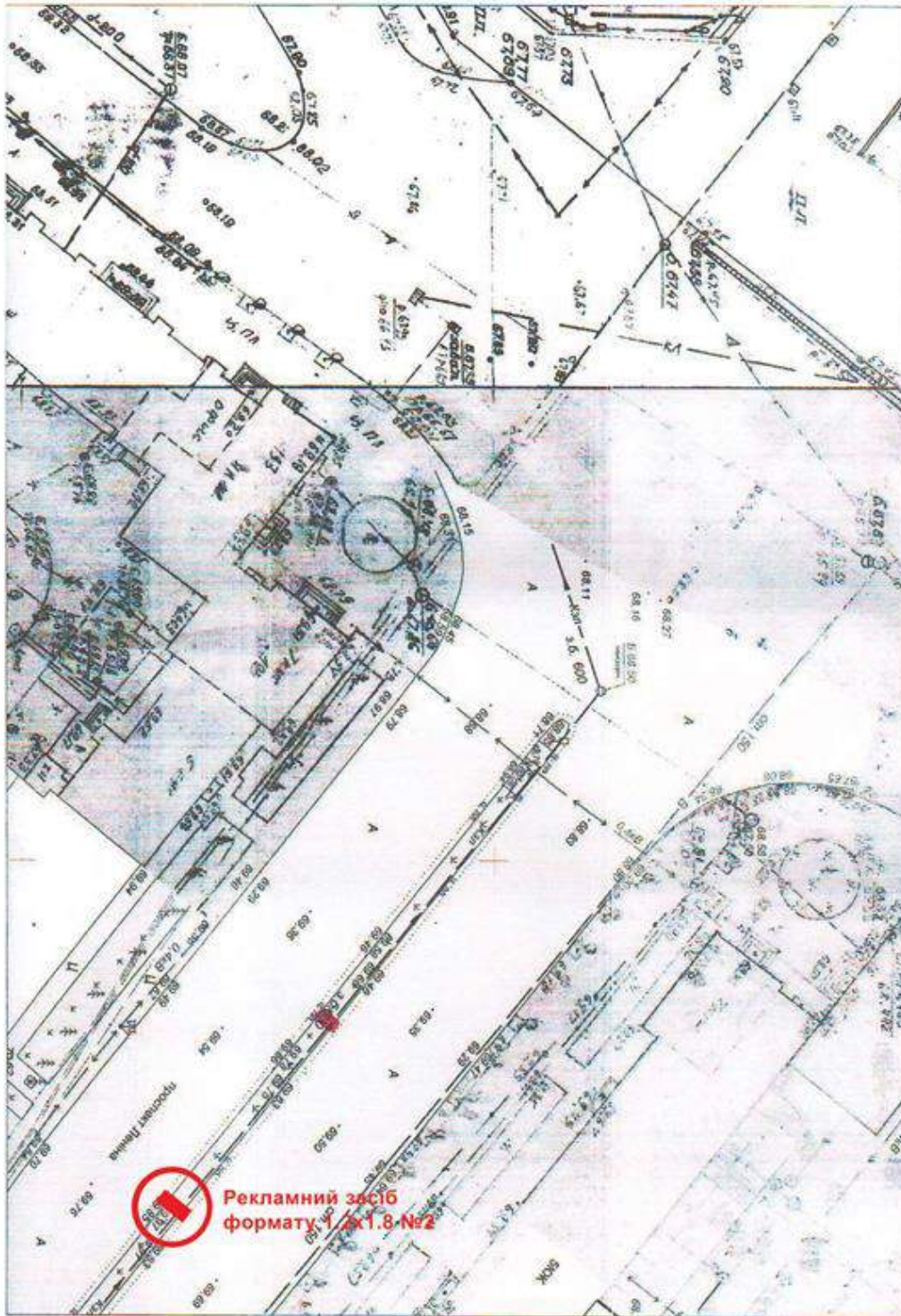


Схема місця розміщення рекламних конструкцій форматом 1,2х1,8м за адресою:  
пр. Леніна від вул. Лобановського до вул. Трегубенко



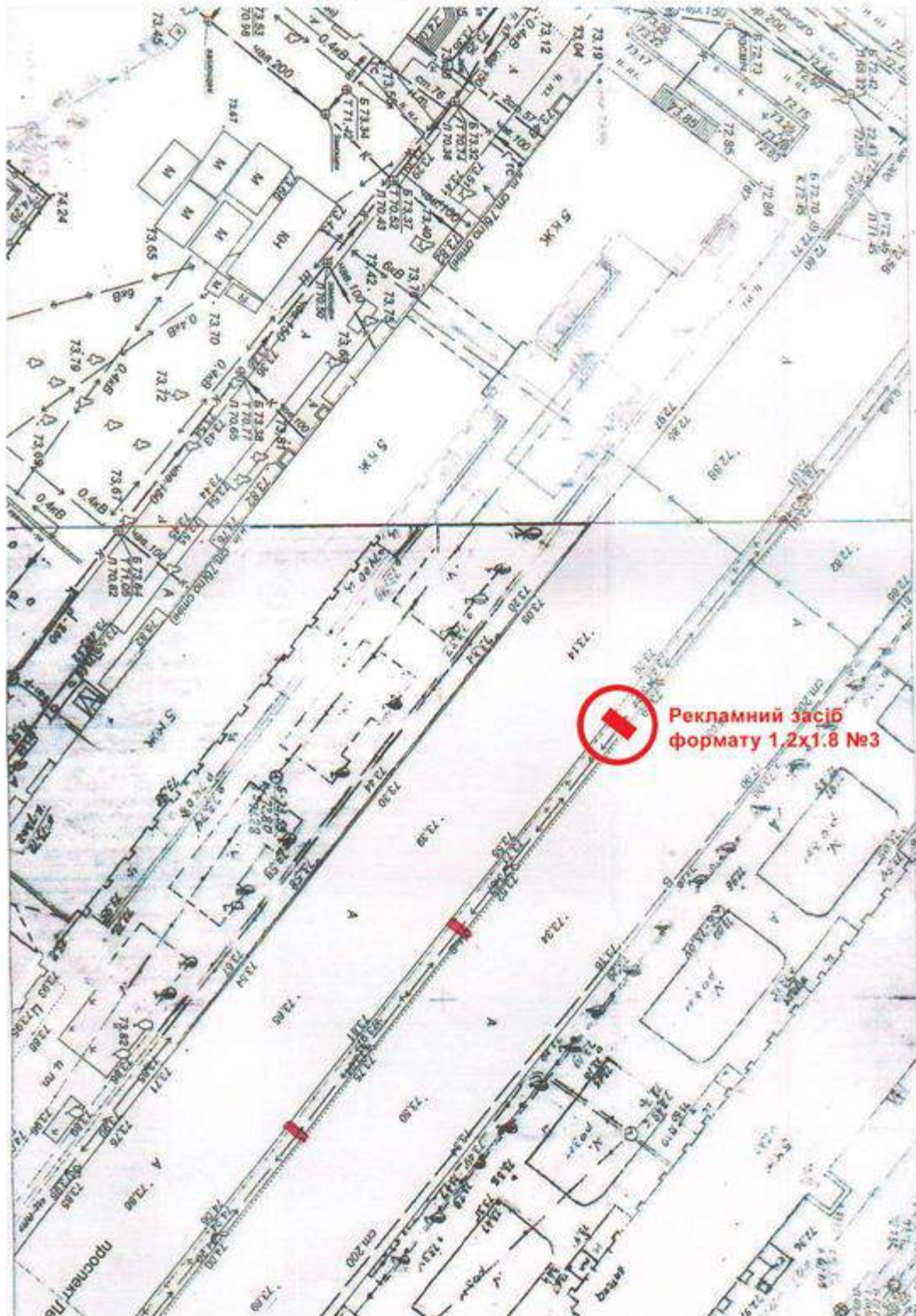
Секретар міської ради

Р.О. Таран



Топографо-геодезичний план, що підлягає актуалізації

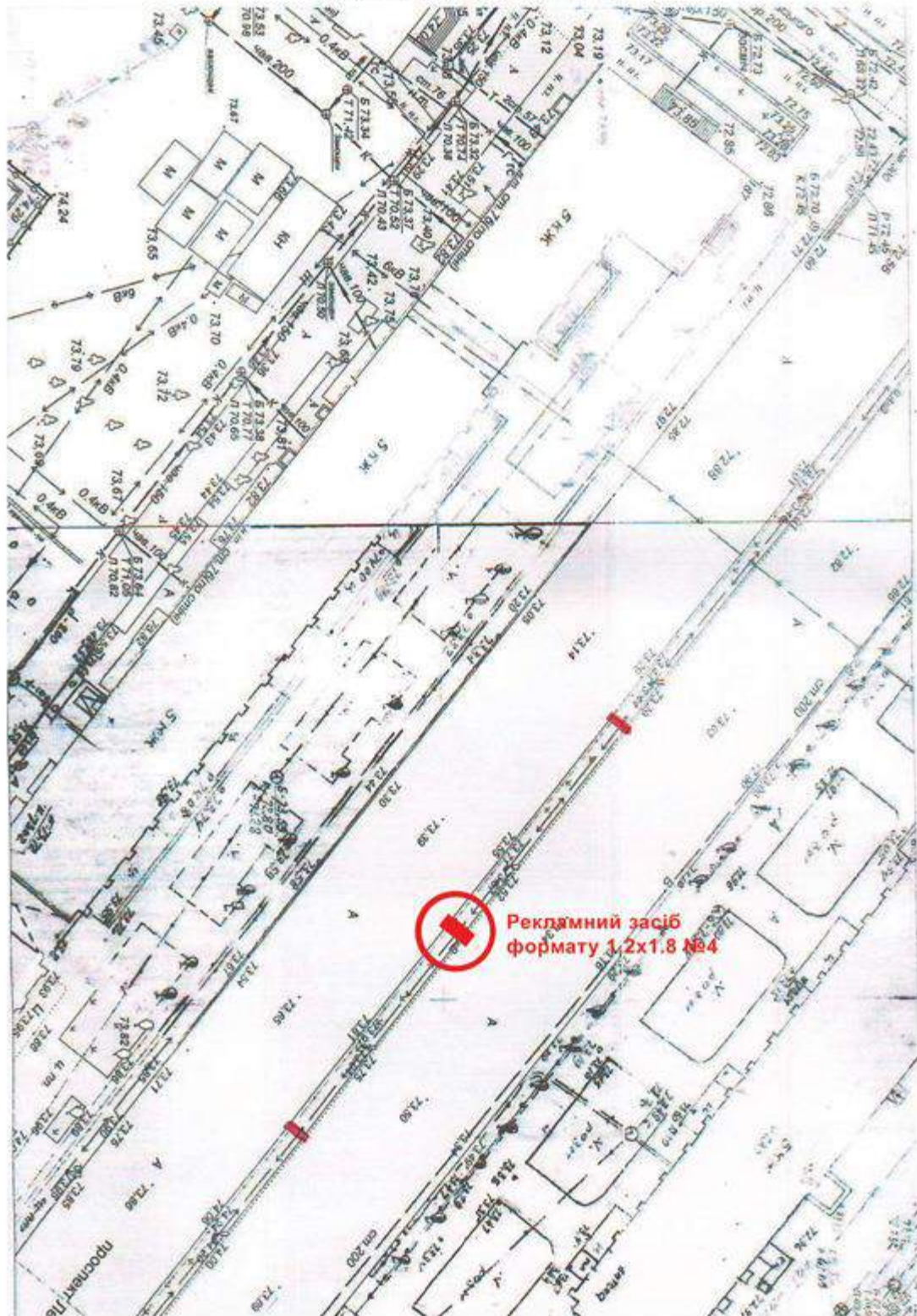
Топогеодезичний знімок місцевості М 1:500 з прив'язкою місця розташування наземного рекламного засобу





Топографо-геодезичний план, що підлягає актуалізації

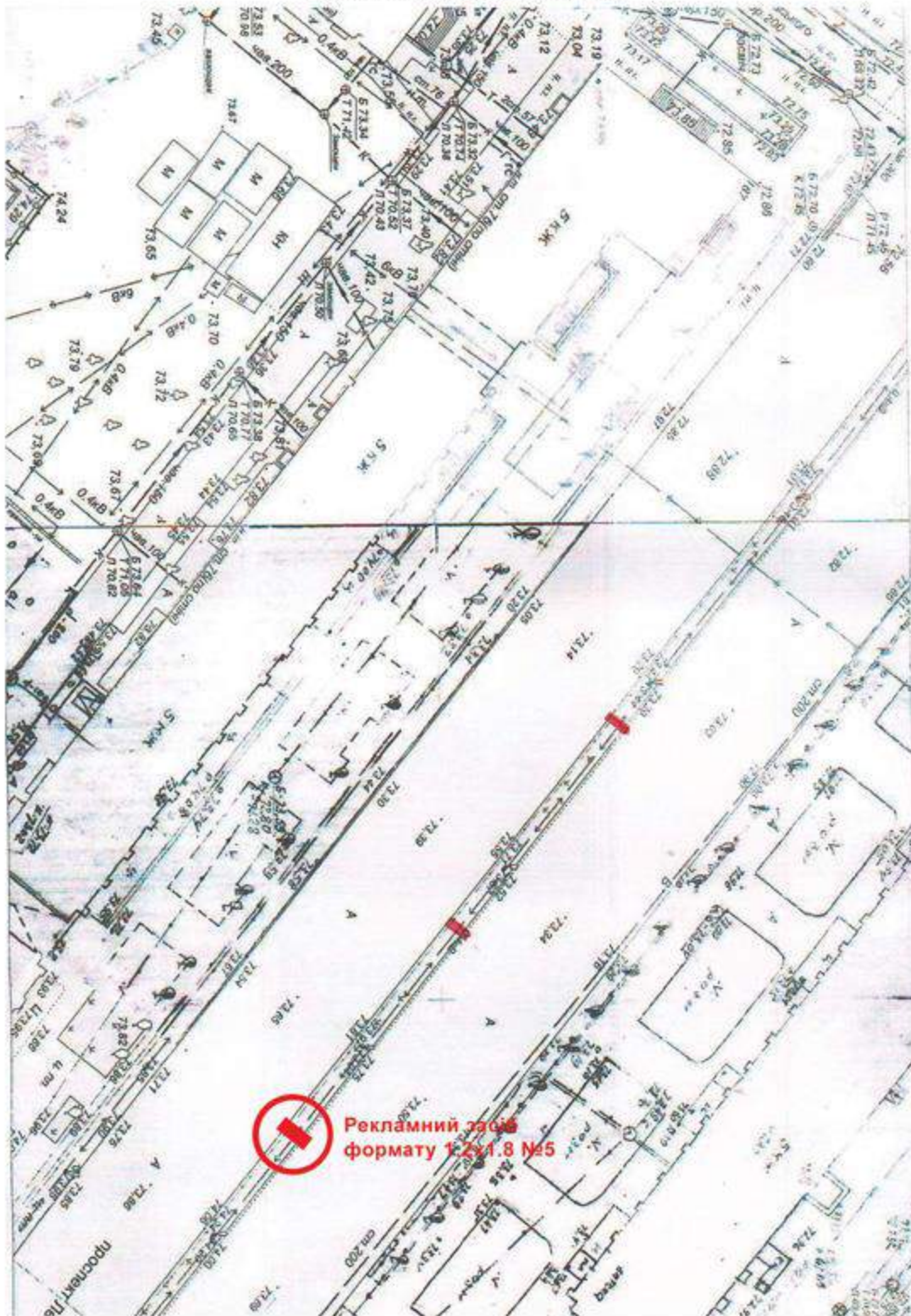
Топогеодезичний знімок місцевості М 1:500 з прив'язкою місця розташування наземного рекламного засобу





Топографо-геодезичний план, що підлягає актуалізації

**Топогеодезичний знімок місцевості М 1:500 з прив'язкою місця розташування наземного рекламного засобу**





Топографо-геодезичний план, що підлягає актуалізації

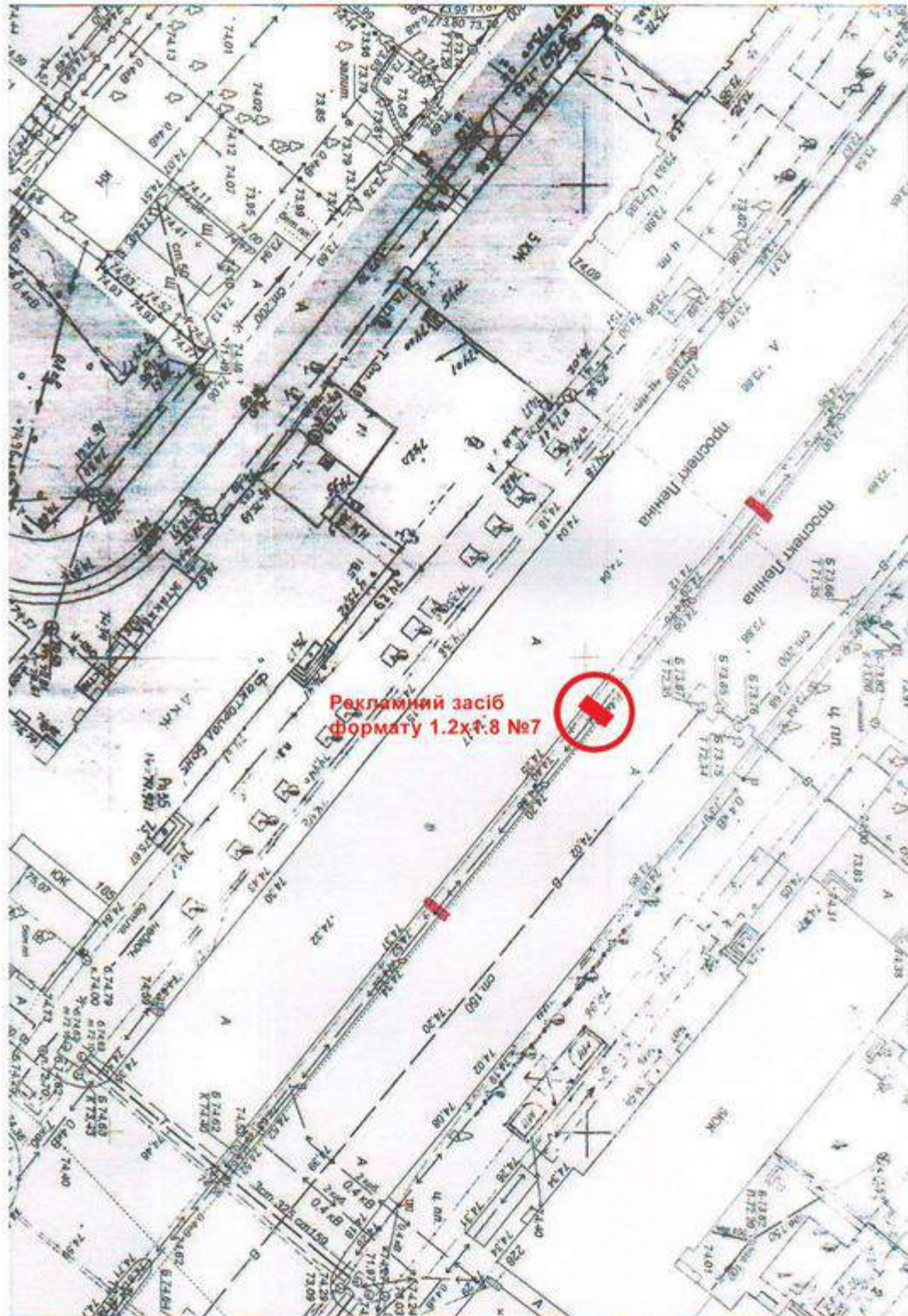
Топогеодезичний знімок місцевості М 1:500 з прив'язкою місця розташування наземного рекламного засобу





Топографо-геодезичний план, що підлягає актуалізації

Топогеодезичний знімок місцевості М 1:500 з прив'язкою місця розташування наземного рекламного засобу





Топографо-геодезичний план, що підлягає актуалізації

Топогеодезичний знімок місцевості М 1:500 з прив'язкою місця розташування наземного рекламного засобу

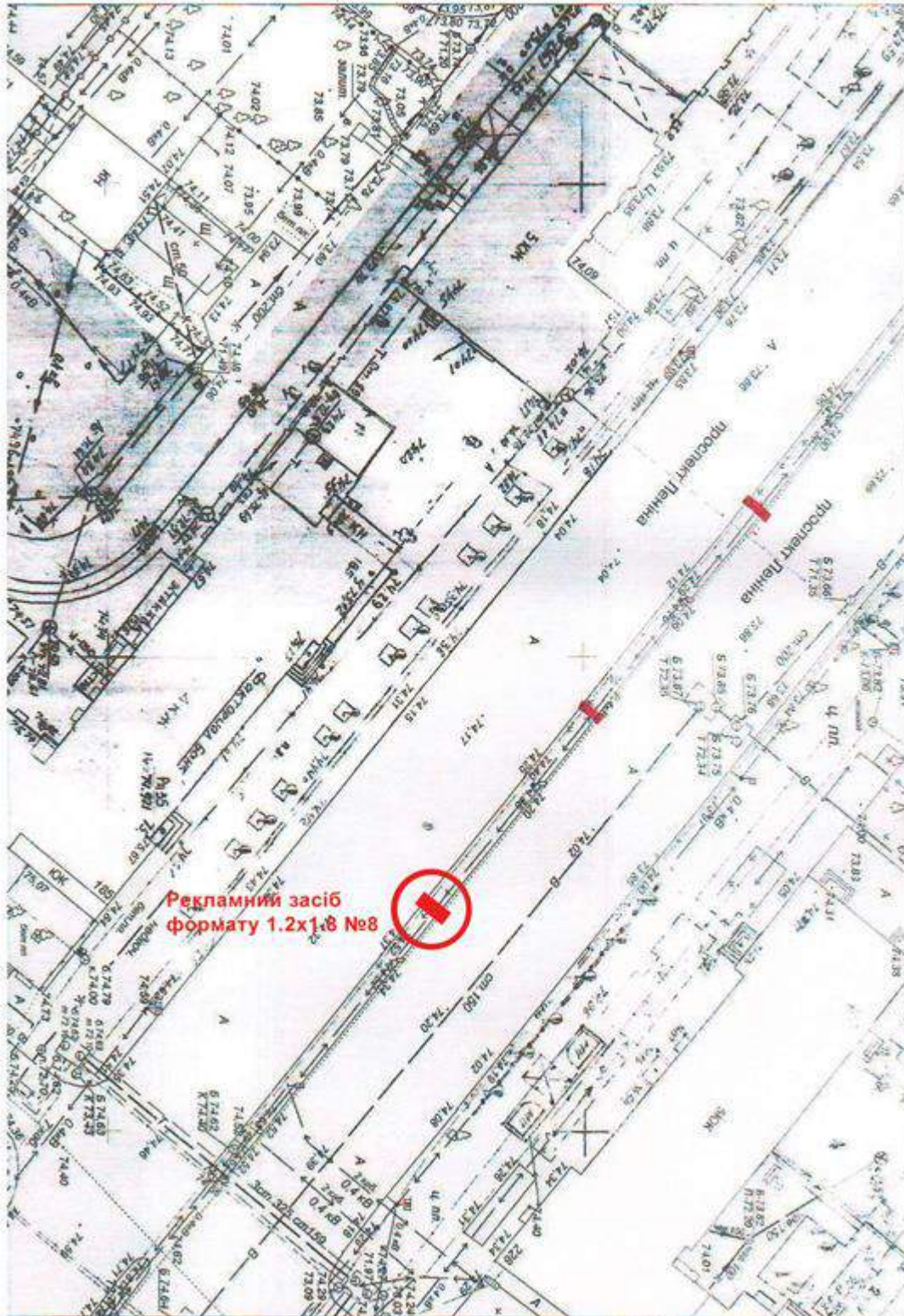
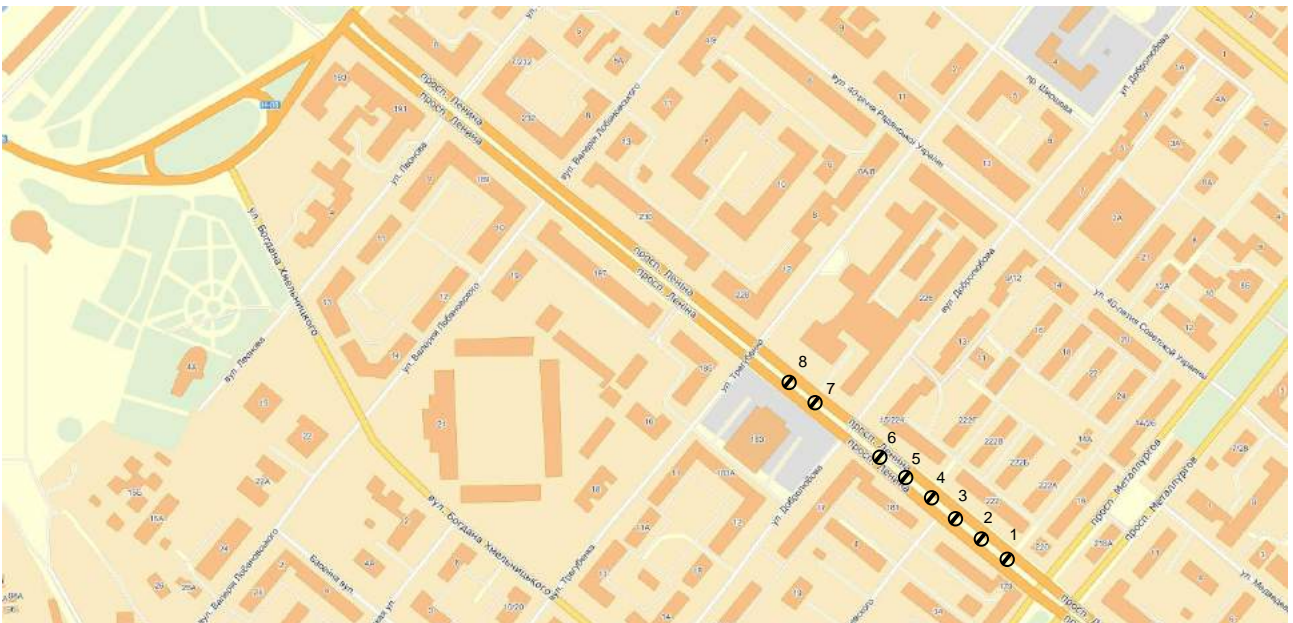


Схема місця розміщення рекламних конструкцій форматом 1,2х1,8м за адресою:  
пр. Леніна від вул. Трегубенко до пр. Металургів



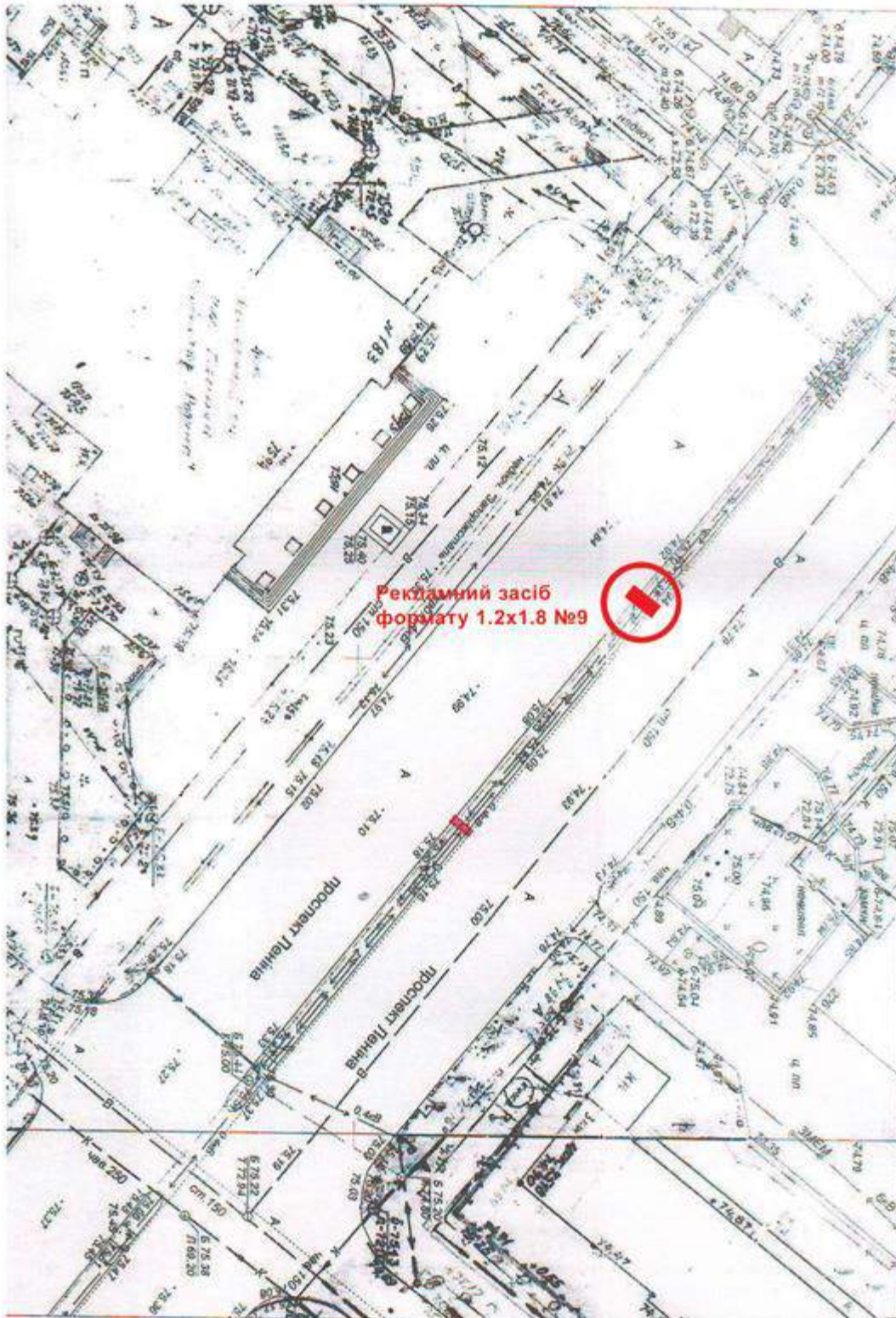
Секретар міської ради

Р.О. Таран



Топографо-геодезичний план, що підлягає актуалізації

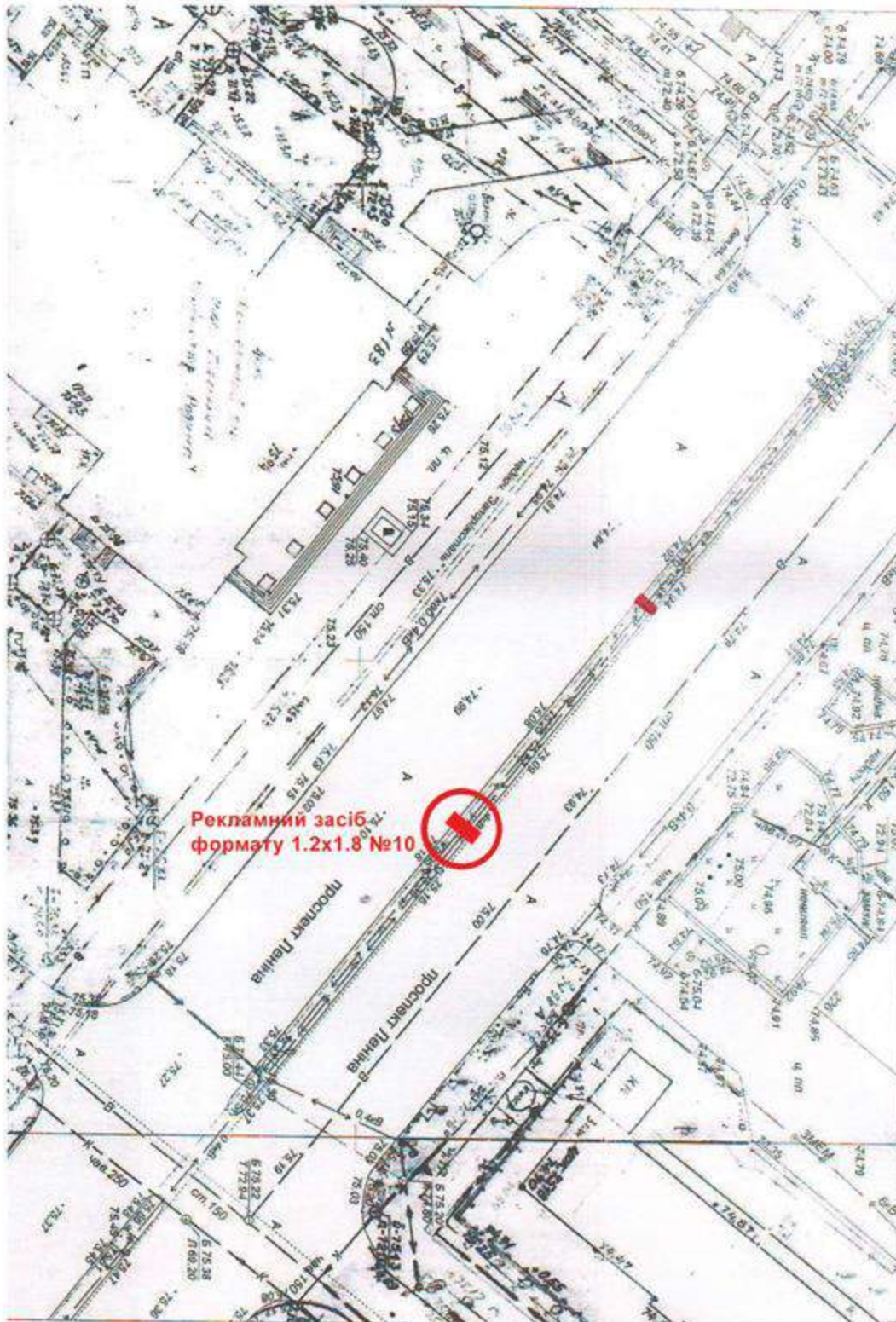
Топогеодезичний знімок місцевості М 1:500 з прив'язкою місця розташування наземного рекламного засобу





Топографо-геодезичний план, що підлягає актуалізації

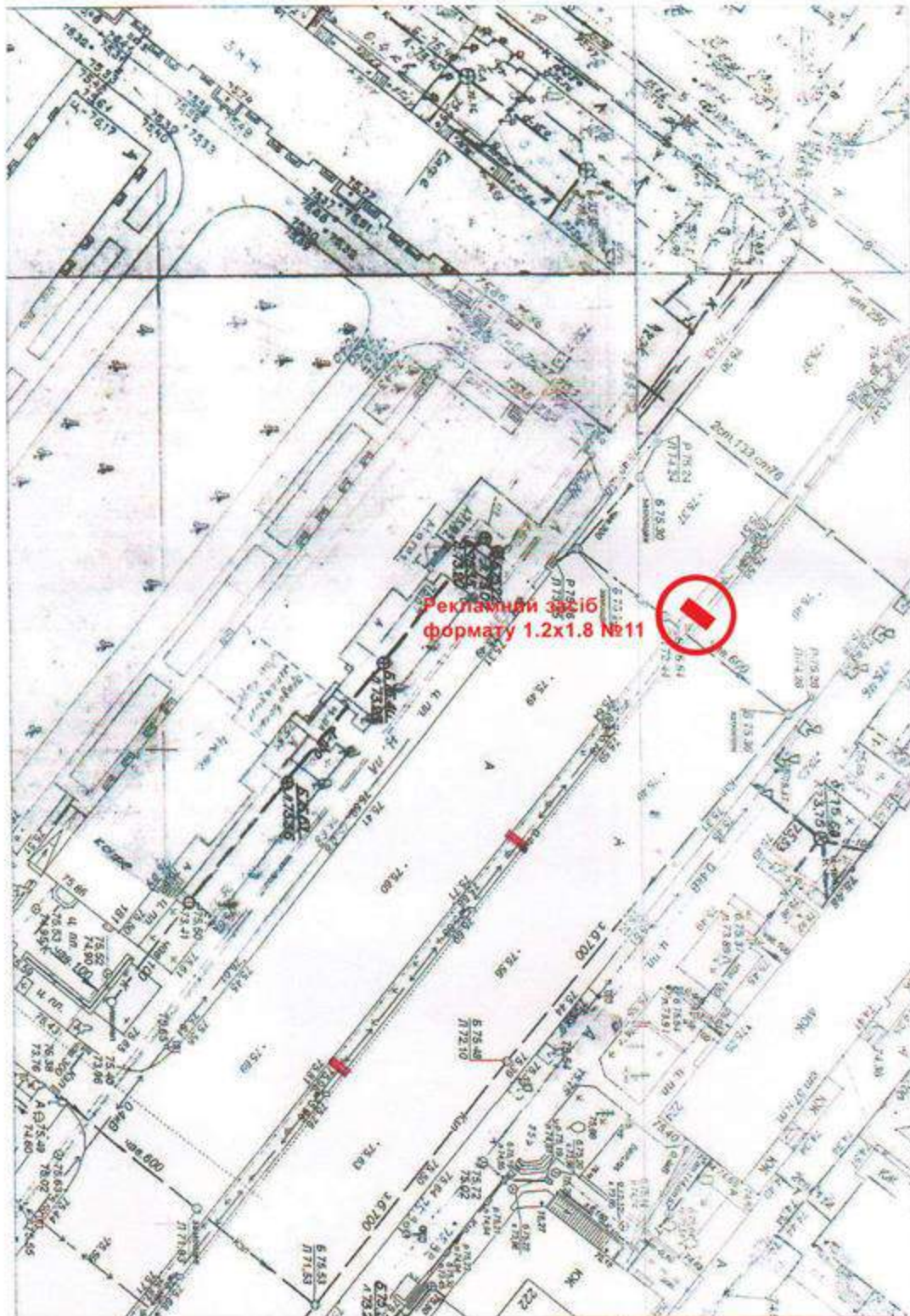
Топогеодезичний знімок місцевості М 1:500 з прив'язкою місця розташування наземного рекламного засобу





Топографо-геодезичний план, що підлягає актуалізації

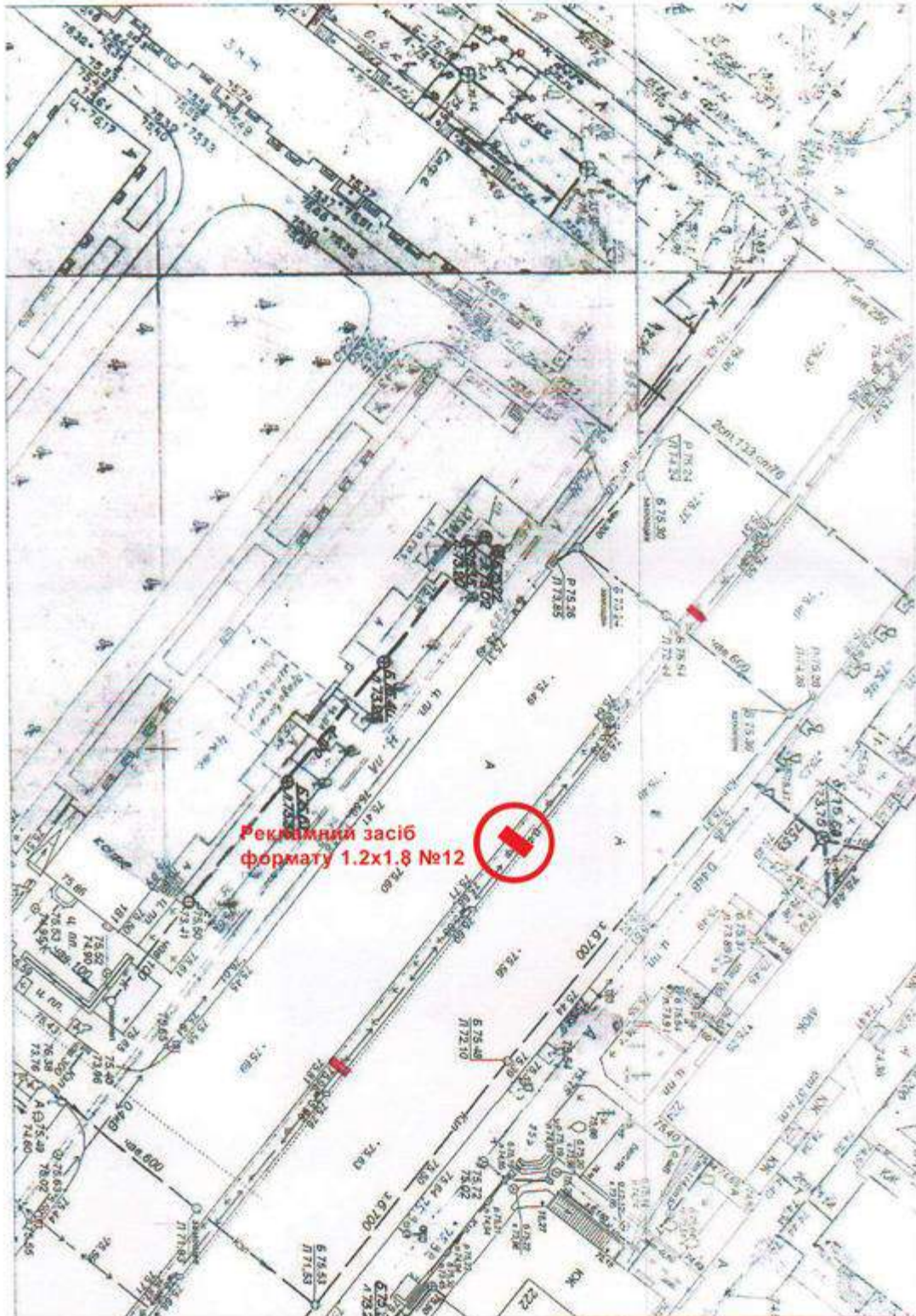
Топогеодезичний знімок місцевості М 1:500 з прив'язкою місця розташування наземного рекламного засобу





Топографо-геодезичний план, що підлягає актуалізації

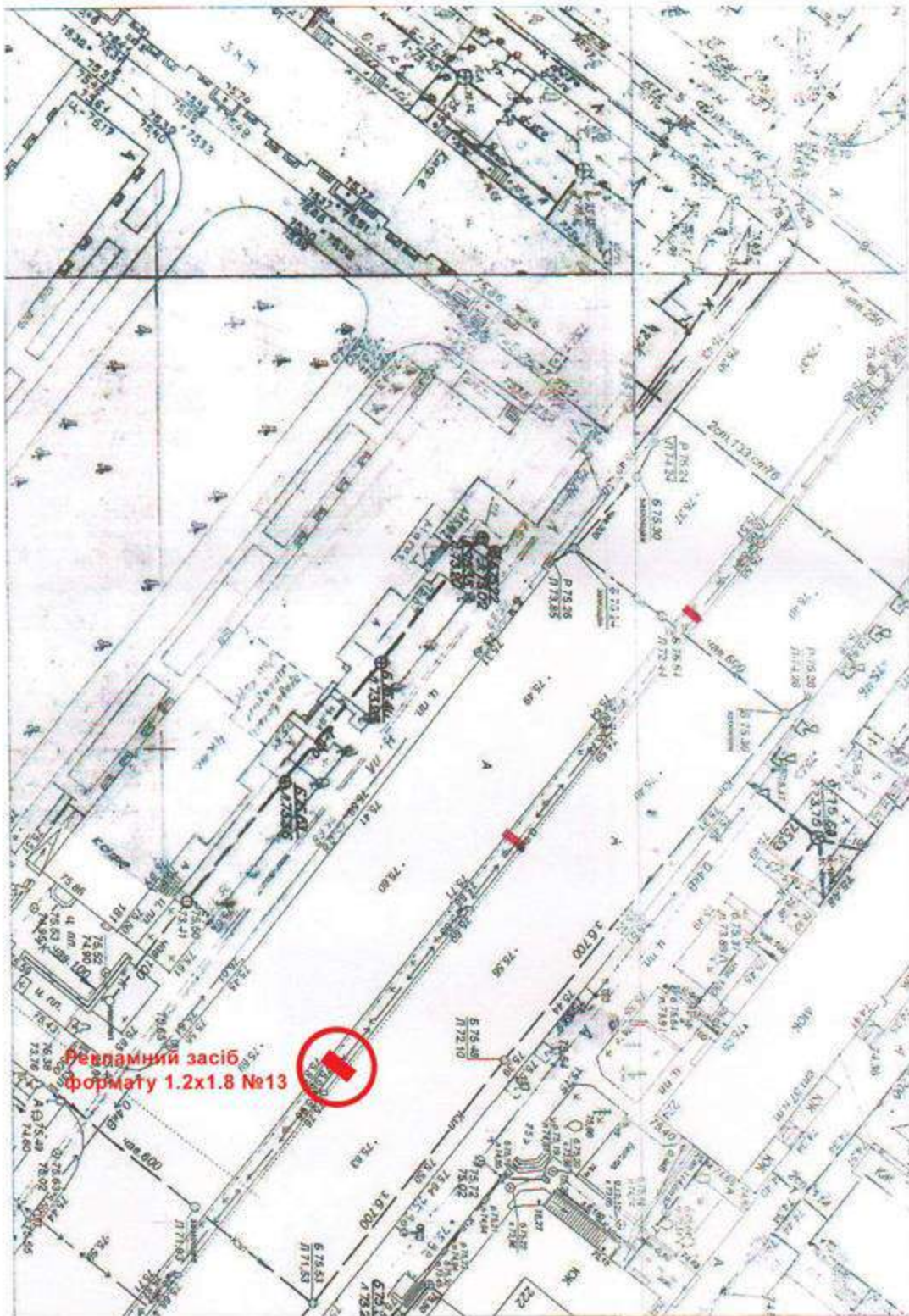
Топогеодезичний знімок місцевості М 1:500 з прив'язкою місця розташування наземного рекламного засобу





Топографо-геодезичний план, що підлягає актуалізації

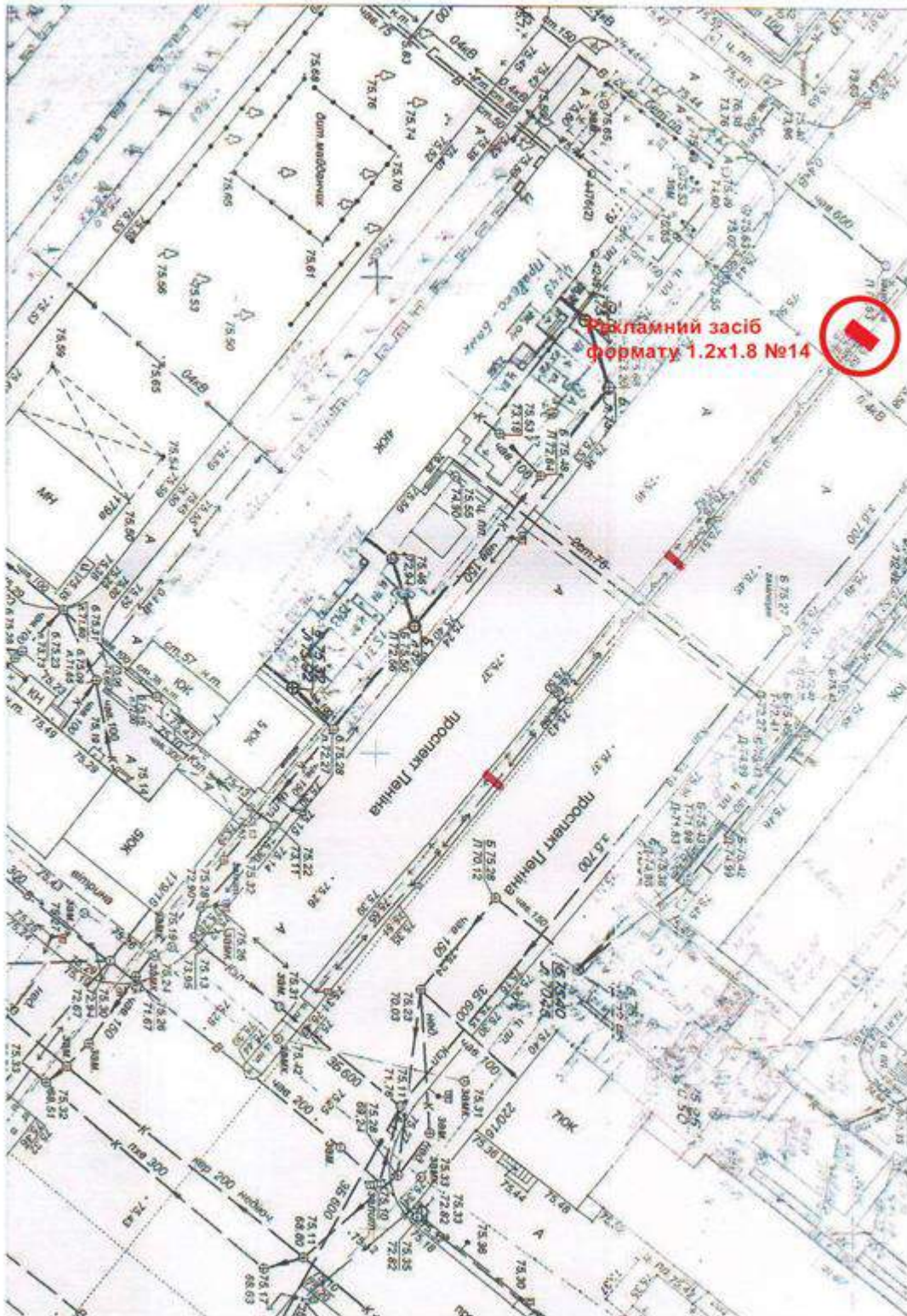
Топогеодезичний знімок місцевості М 1:500 з прив'язкою місця розташування наземного рекламного засобу





Топографо-геодезичний план, що підлягає актуалізації

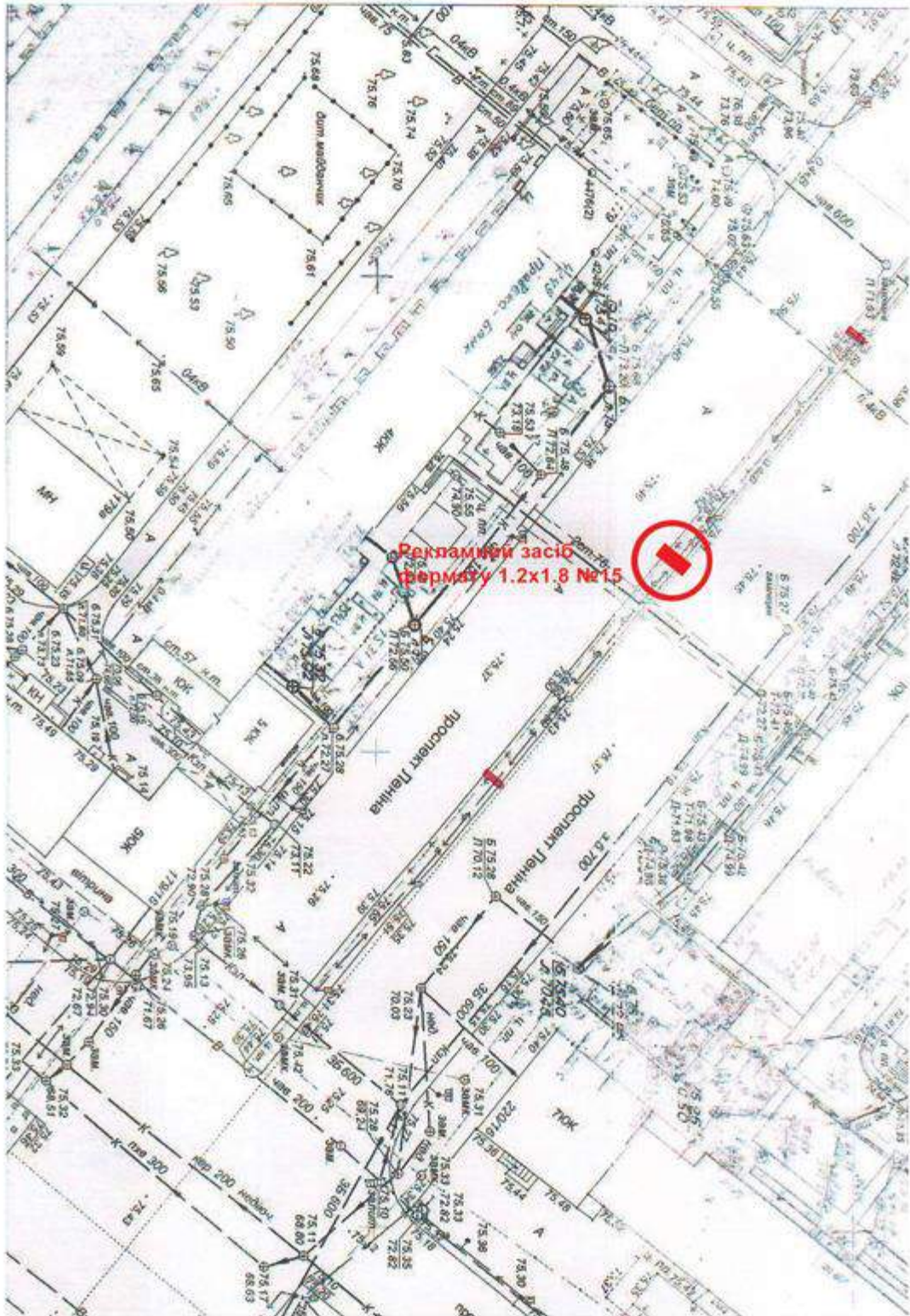
Топогеодезичний знімок місцевості М 1:500 з прив'язкою місця розташування наземного рекламного засобу





Топографо-геодезичний план, що підлягає актуалізації

Топогеодезичний знімок місцевості М 1:500 з прив'язкою місця розташування наземного рекламного засобу





Топографо-геодезичний план, що підлягає актуалізації

**Топогеодезичний знімок місцевості М 1:500 з прив'язкою місця розташування  
наземного рекламного засобу**

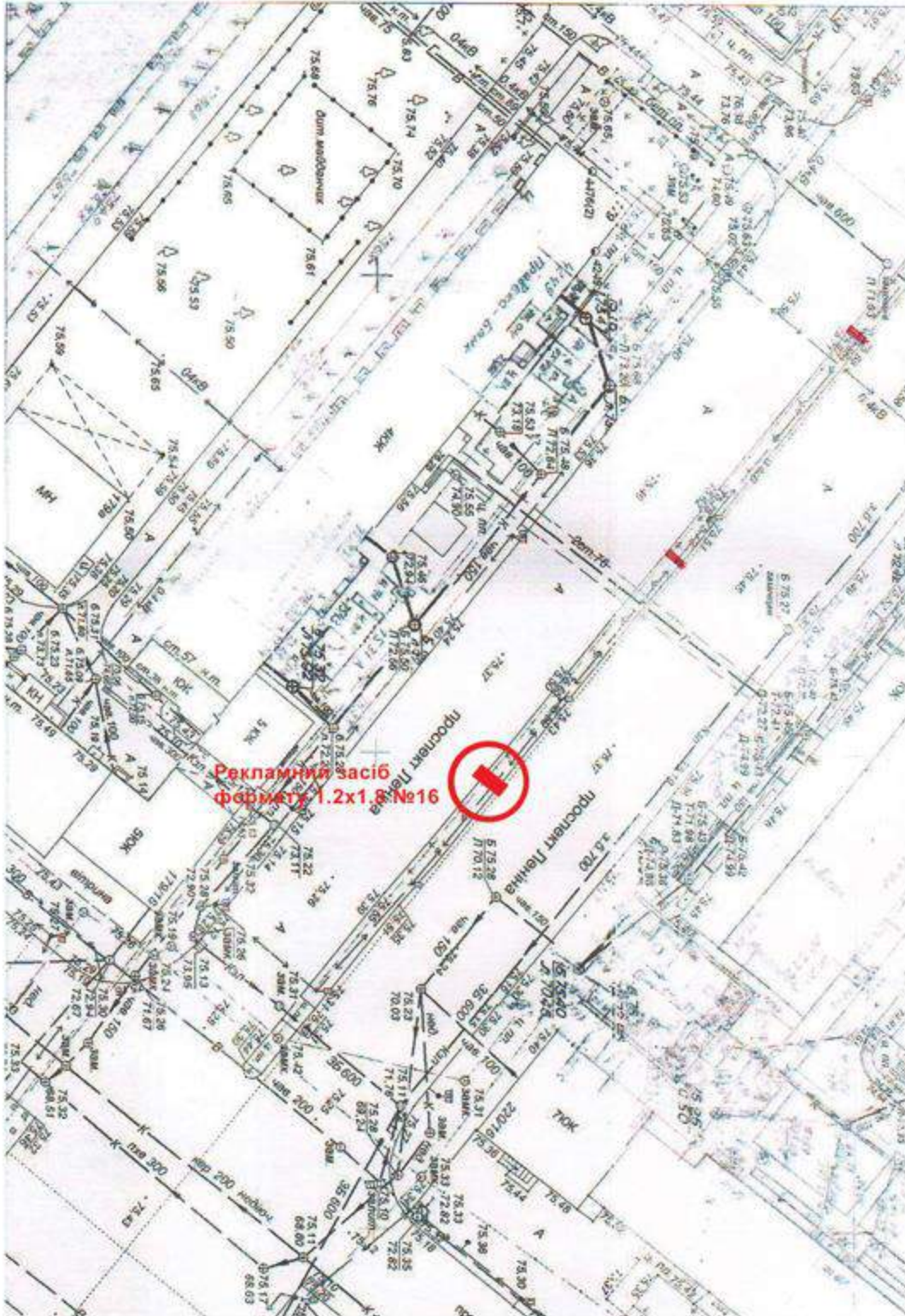


Схема місця розміщення рекламних конструкцій форматом 3,0х6,0м за адресою:  
вул. Парамонова - вул. Радгоспна



## МЕСТОРАСПОЛОЖЕНИЕ ЦИТА



Секретар міської ради

Р.О. Таран







Схема місця розміщення рекламних конструкцій форматом 3,0х6,0м за адресою:  
вул. Чумаченко-вул. Комарова

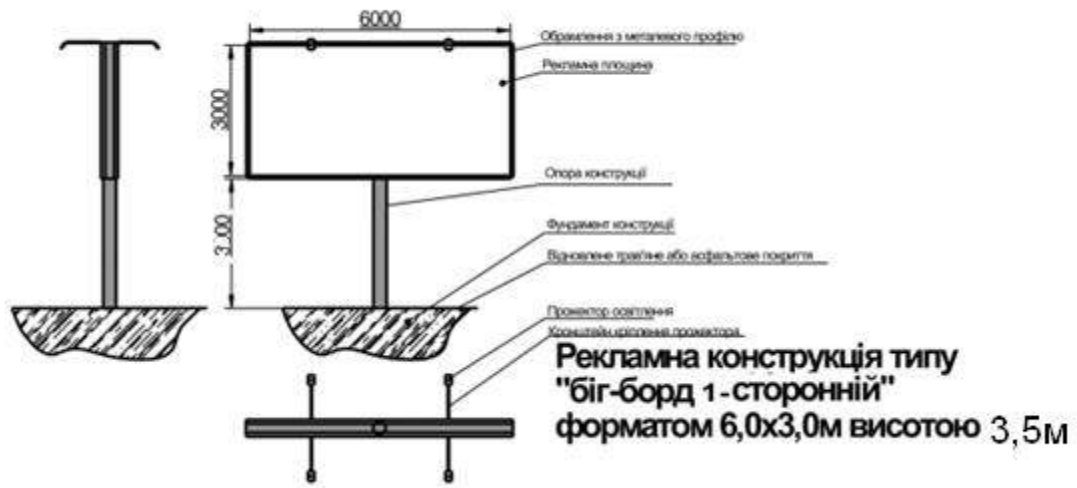


### МЕСТОРАСПОЛОЖЕНИЕ ЩИТА





Схема місця розміщення рекламних конструкцій форматом 3,0х6,0м за адресою:  
вул. Північне шосе - вул. Заводська



Секретар міської ради

Р.О. Таран













Схема місця розміщення рекламних конструкцій форматом 3,0х6,0м за адресою:  
вул. Радгоспна (район залізниці)



Секретар міської ради

Р.О. Таран



