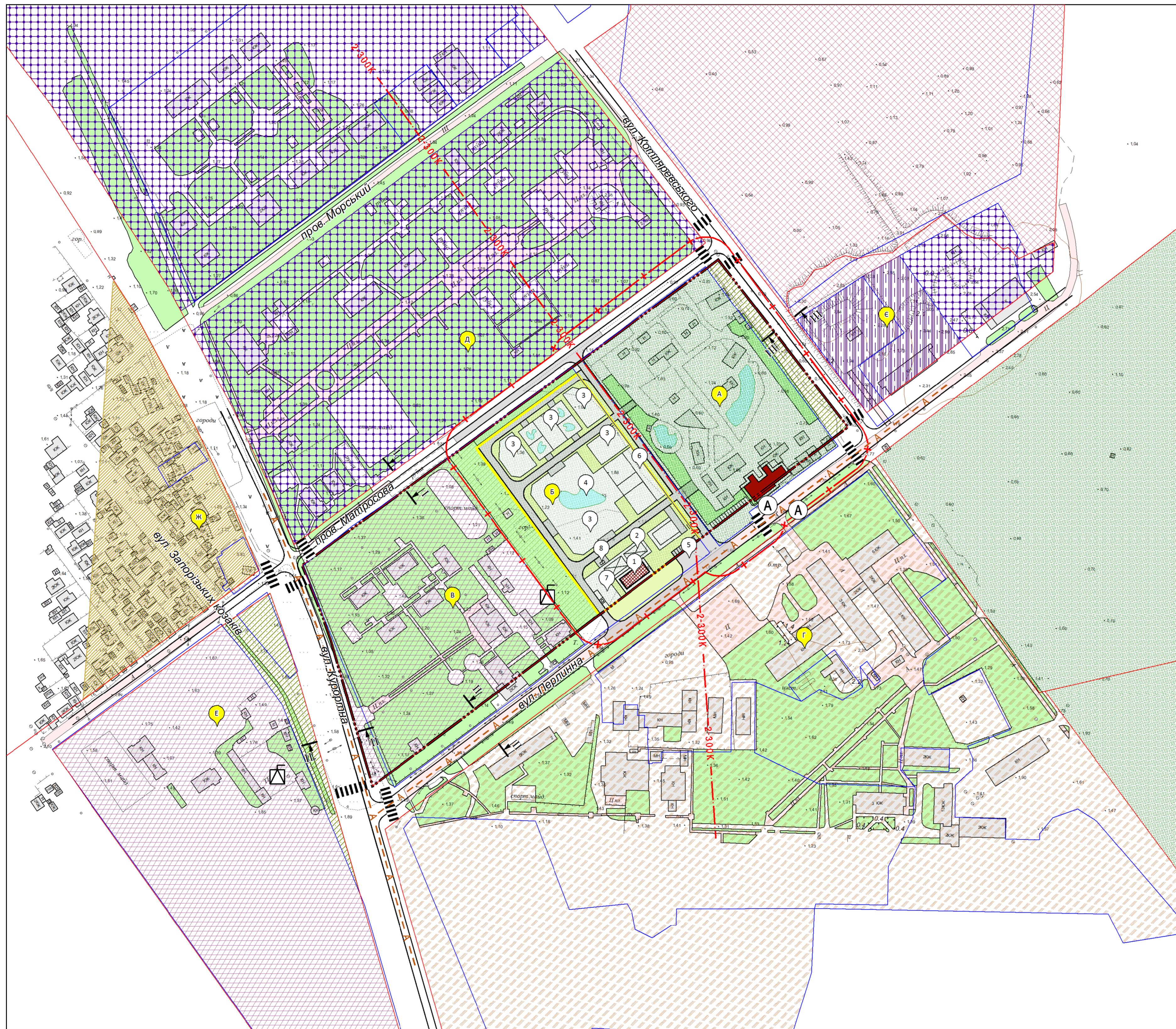


Проектний план.
Схема прогнозованих планувальних обмежень.
Схема організації руху транспорту і пішоходів,
креслення поперечних профілів вулиць
M1:2000



Експлікація будівель та споруд зоопарку

№ п/п	Найменування	Примітка
1.	Адміністративна будівля	
2.	Господарські будівлі	
3.	Експозиційні вольєри для тварин	
4.	Озеро декоративне	
5.	Гостьова стоянка на 16 авто.	
6.	Службова територія	
7.	Господарський двір	
8.	Санузли для відвідувачів	

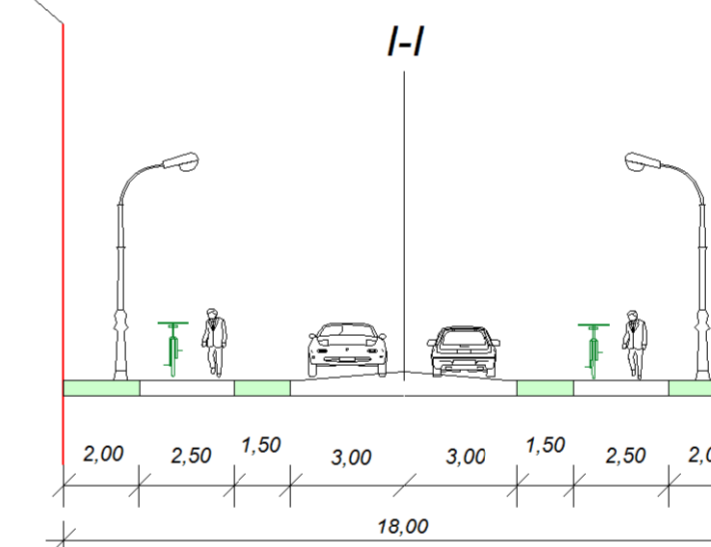
Експлікація детального плану

№ п/п	Найменування	Примітка
А.	Територія існуючого зоопарку «Сафарі»	
Б.	Територія проектного зоопарку	
В.	Дитячий оздоровчий табір «Морська хвиля»	
Г.	Санаторій «Блакитний»	
Д.	Дитячий оздоровчий комплекс «Розвідник надр»	
Е.	Дитячий оздоровчий табір «Криворізький гірник»	
Є.	Котельня	
Ж.	Житловий квартал	

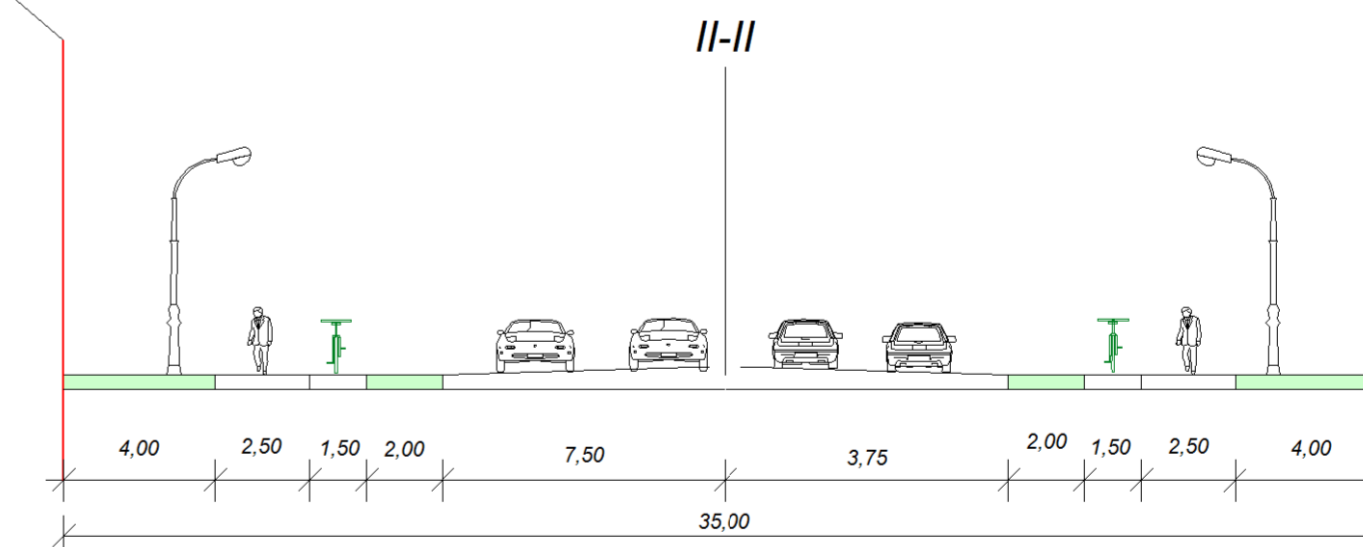
Умовні позначення

Існуючі	Проект	Найменування
---	---	Межа території, що проектується
	---	Межа розміщення території зоопарку
		Об'єкти Державного земельного кадастру
		Територія зелених насаджень загальною користування
		Територія дитячих оздоровчих установ
		Територія санаторно-курортних установ
		Територія оздоровчих установ та установ відпочинку
		Територія зелених насаджень спецпризначення
		Територія громадської забудови
		Територія житлової садибної забудови
		Територія інженерної інфраструктури
		Громадська будівля
		Червоні лінії
		Прізд
		Охоронна зона інженерних комунікацій
		Санітарно-захисна зона
		Комплектна трансформаторна підстанція (КТТП)
		Автобусна зупинка
		Маршрут автобуса
		Наземний пішохідний перехід
		Друга зона округу охорони курорту
		Третя зона округу охорони курорту (див. примітку)

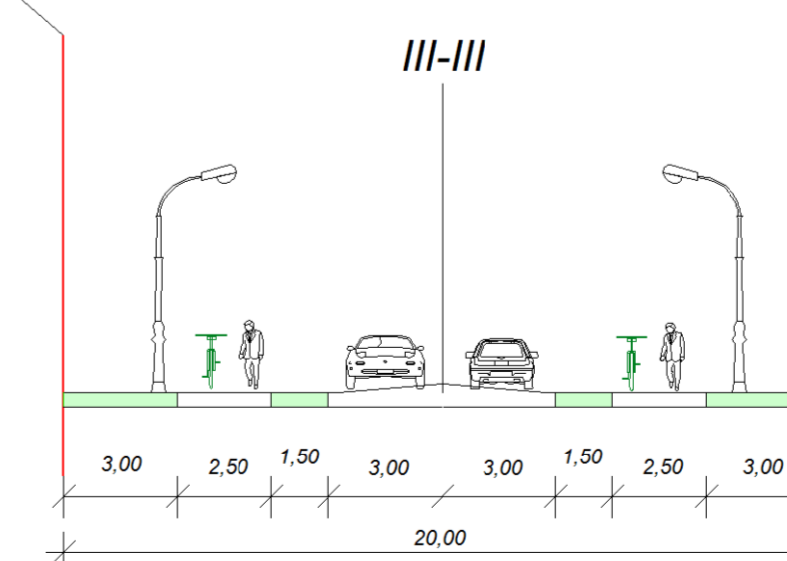
Червоні лінії



Червоні лінії



Червоні лінії



Примітка:

Відповідно до схеми Зонування м. Бердянськ листа планувальних обмеження, ділянка проектування повністю попадає в третью зону округу санітарної охорони курорту (зона спостережень). У зв'язку з тим, що границя зони знаходиться за межою проектування - зона умовно не показана.

						13.05.09.2019
						«Детальний план території кварталу обмеженого вулицями: вулиця Перлина — провулок Матросова та вулиця Запорозьких козаків — вулиця Коптелєвського в м. Бердянськ»
Змін.	Кільк.	Арк.	Надок.	Підп.	Дата	
						Замовник: Виконавчий комітет Бердянської міської ради
						Стандія
						Аркуш
						Аркуше
ГАП	Прудка					ДПТ
Перевіряє	Прудка					3
Розробляє	Прудка					5
						ФОП Прудка І.А.
						Формат 990 x 594