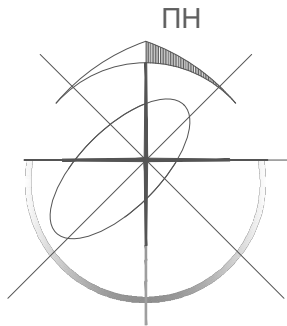
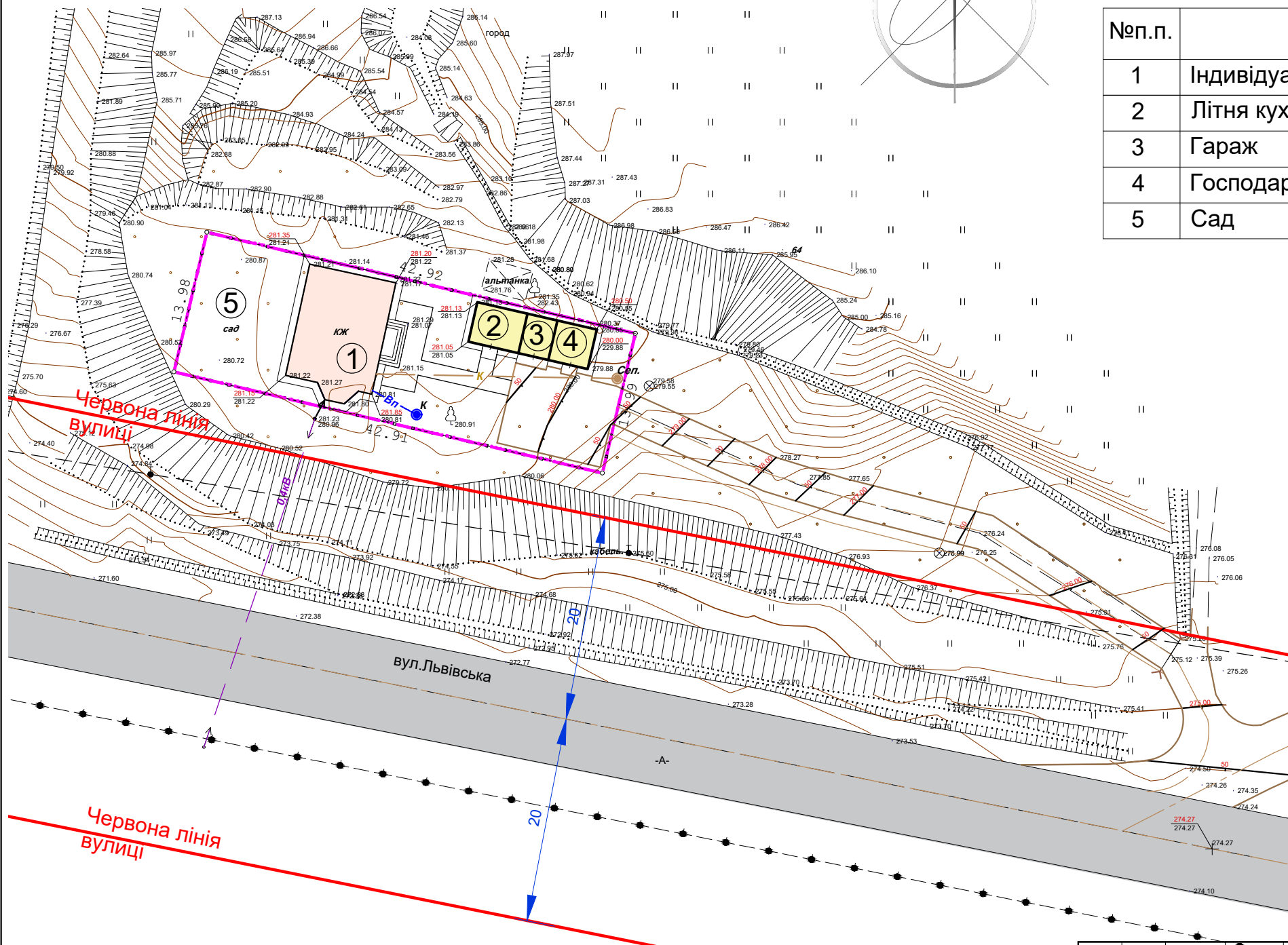


ПЛАН ВЕРТИКАЛЬНОГО ПЛАНУВАННЯ ТЕРИТОРІЇ ТА ІНЖЕНЕРНИХ МЕРЕЖ М 1:500



ЕКСПЛІКАЦІЯ БУДІВЕЛЬ І СПОРУД

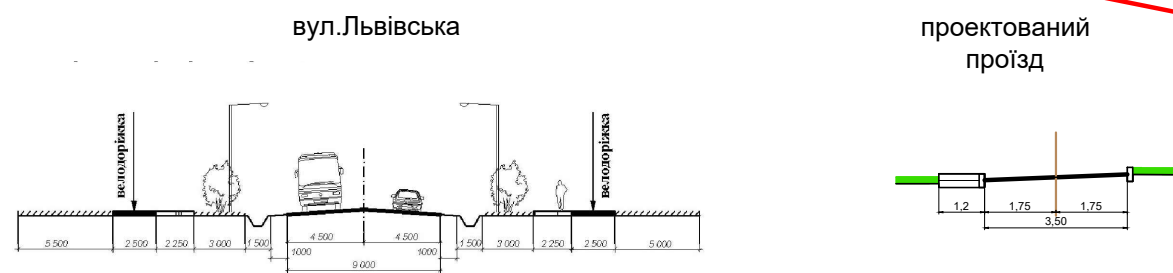
№п.п.	Найменування	Примітки
1	Індивідуальний житловий будинок	Розг.проект.
2	Літня кухня	Проект
3	Гараж	Проект
4	Господарська будівля	Проект
5	Сад	Існуючий



УМОВНІ ПОЗНАЧЕННЯ

існ.	проект.
Житловий будинок	Житловий будинок
Кабель	Господарські будівлі і споруди
Вулиці, проїзди з асф.бет. покрит.	Вулиці, проїзди з асф.бетон. покриттям
ЛЕП 0,4Вт	Водопровід
Червоні лінії вулиць	Каналізація
Межа ділянки	Колодязь
	Септик
	проектні/існуючі відмітки

ПОПЕРЕЧНИЙ ПРОФІЛЬ ВУЛИЦЬ



Змін.Кільк.					Зам.:Розвадівська сільська рада			ГП 41/ 2022	
Лист					Детальний план території земельної ділянки для будівництва і обслуговування житлового будинку, господарських будівель та споруд(планувальної організації земельної ділянки) по вул.Львівська,1 в с.Крупське, Розвадівської ТГ, Стрийського р-ну, Львівської області.				
№ док.					Підпис		Дата		
ГАП Адаменко М. В.					Виконав Гаврушко С.		Перевірив Біловус А. М.		
							Стадія Аркуш Аркушів		
							ДПТ 4		
							План вертикального планування території та інженерних мереж. М1:500.		
							ОП ЛОПВ АПБ		