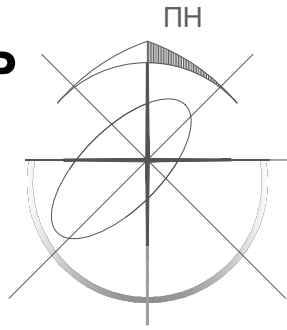


# ПЛАН ІСНУЮЧОГО СТАНУ ТЕРИТОРІЇ, СХЕМА ПЛАНУВАЛЬНИХ ОБМЕЖЕНЬ М 1:500

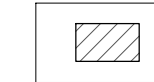


## ЕКСПЛІКАЦІЯ БУДІВЕЛЬ І СПОРУД

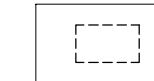
№п.п.	Найменування	Примітки
1	Індивідуальний житловий будинок	Розг.проект.
2	Фундамент під господарські будівлі та споруди	Розг.проект.
3	Альтанка	Існуюча

### УМОВНІ ПОЗНАЧЕННЯ

існуючі



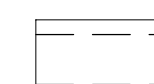
Житлова забудова



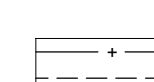
Незавершене будівництво



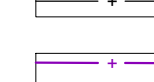
Вулиці, проїзди з асф.бетон. покриттям



Проїзди (польові дороги)



Кабель з охоронною зоною 1м.



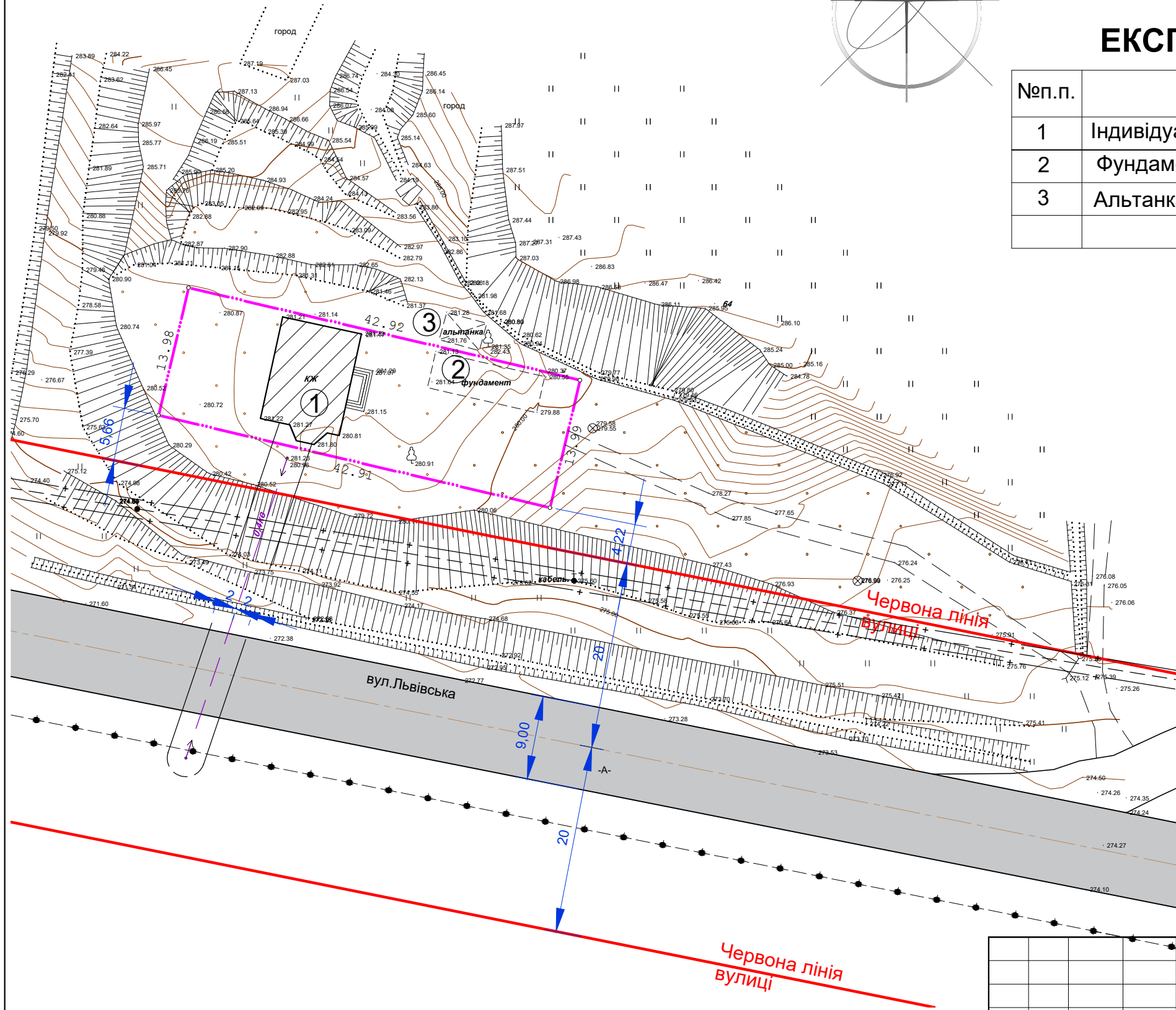
ЛЕП 0,4Вт з охоронною зоною 2м.



Межа ділянки



Червона лінія вулиці



					Зам.:Розвадівська сільська рада		ГП 41/ 2022		
					Детальний план території земельної ділянки для будівництва і обслуговування житлового будинку, господарських будівель та споруд(планувальної організації земельної ділянки) по вул.Львівська,1 в с.Крупське, Розвадівської ТГ, Стрийського р-ну, Львівської області.				
Змін.Кільк.	Лист	№ док.	Підпис	Дата	Стадія	Аркуш	Аркушів		
ГАП	Адаменко М. В.				ДПТ	2			
Виконав	Гаврушко С.								
Перевірив	Біловус А. М.								
					План існуючого стану території, схема планувальних обмежень.			<b>ОП ЛОПВ АПБ</b>	