



**СОЦІАЛЬНО-ЕКОНОМІЧНИЙ ПРОФІЛЬ
РОЗВАДІВСЬКОЇ СІЛЬСЬКОЇ ТЕРИТОРІАЛЬНОЇ
ГРОМАДИ
ЛЬВІВСЬКОЇ ОБЛАСТІ**

**Додаток №1 до Стратегії розвитку Розвадівської сільської територіальної
громади на період до 2027 року**



Зміст

1. Символіка	4
2. Історичний розвиток	7
3. Історико - культурна спадщина	9
4. Географічне розташування	17
5. Природно-ресурсний потенціал	20
6. Характеристика населення та трудових ресурсів	26
7. Наявна інфраструктура	28
7.1. Автомобільні шляхи	28
7.2. Залізничний транспорт	29
7.3. Освіта	30
7.4. Культура	44
7.5. Комунальні заклади громади	46
7.6. Спорт	50
7.7. Підприємництво, туристичні об'єкти	53
8. Містобудівна документація	56
9. Економічний розвиток	62
9.1. Структура підприємств, які функціонують на території Розвадівської громади, в розрізі населених пунктів:	64
9.2. Сфера торгівлі	72
9.3. Сільське господарство	78
9.4. Підприємництво	81
10. Фінансовий стан та бюджет територіальної громади	83
11. Органи управління громадою. Місцеве самоврядування	91
12. Результати опитування зацікавлених сторін	94
12.1. Результати анкетування мешканців	94
12.2. Результати анкетування бізнесу	97
13. Інше	99
13.1. Безпека та цивільний захист	99
13.2. Соціальний захист населення	102
13.3. Інклюзивні аспекти	110
13.4. Екологічні виклики	111
13.4.1. Поточний стан атмосферного повітря.	112
13.4.2. Поточний стан води	113
13.4.3. Поточний стан ґрунтів.	114
13.4.4. Поводження з відходами.	115



13.5.Цифровізація та комунікація	116
13.5.1.ЦНАП Розвадівської сільської ради	116
13.6.Партнерства та міжнародна співпраця.....	118
13.6.1.Співробітництво територіальних громад.....	119
13.6.2.Міжнародне співробітництво.....	119
13.7.Інноваційні або унікальні практики громади	120
13.8.Програми.....	122
13.9.Порівняння з громадами-сусідами	135





1. Символіка



Рисунок 1.1. Герб

покровителем громади.

Символіку сільської ради затверджено рішенням сесії Розвадівської сільської ради №9 8 скликання від 25.01.2018 р.

Герб: у щиті, розділеному на червоне і чорне поля, два срібні крила, між ними вгорі золотий розширений хрест, а внизу— золота підкова вухами вгору.

Срібні крила — уособлюють Архангела Михаїла, який є

Золотий розширений хрест — символ пам'яті про борців за волю України, могили УСС (зокрема в Пісочній).

- **Золота підкова** — традиційний символ щастя, добробуту та удачі.
- **Червоний і чорний кольори** — підкреслюють активну участь мешканців у визвольних змаганнях.
- Герб, згідно з правилами сучасного українського місцевого герботворення, вписано у декоративний картуш та увінчано золотою сільською короною з колосків, що свідчить про статус поселення.
- **Під щитом** покладені зелені дубові гілки з золотими жолудями, **перевиті синьою стрічкою з золотою назвою громади РОЗВАДІВ** — символ сили, міцності та місцевого коріння.

Цей герб є сучасним (створений 2018 рр.), але глибоко пов'язаний з історією визвольних рухів, УСС та релігійним покровителем громади. Він відображає як патріотичну спадщину, так і прагнення до щасливого майбутнього.

Прапор: квадратне полотнище, яке складається з двох вертикальних рівновеликих смуг— червоної від древка та чорної з вільного краю, на яких два білі крила, між ними вгорі жовтий розширений хрест, а внизу— жовта підкова вухами вгору.



Орган місцевого самоврядування: Розвадівська сільська рада Стрийського району Львівської області.

Дата заснування: у 2015 році ініціативна група у складі голів сільських рад: Розвадівської, Пісочнянської, Веринської, Крупської – розпочала процес об'єднання цих рад у єдину громаду. У 2015-2016 роках тривало подання документів, у 2017р. громаду внесено в перспективний план.

Дата установчої сесії: 18 травня 2017 р.

Населені пункти, які об'єдналися у 2017 році відповідно до Закону України «Про добровільне об'єднання територіальних громад»: с.Розвадів (адміністративний центр), с.Верин, с.Крупське, с.Пісочна, с.Черниця, с.Надітичі.

Населені пункти, які доєдналися 2020 року в рамках Закону України № 562-IX «Про внесення змін до деяких законів України щодо визначення територій та адміністративних центрів територіальних громад», прийнятого 16 квітня 2020 року (згідно з яким затвердження територій територіальних громад здійснює Кабінет Міністрів України): с.Київець, с.Держів, с.Острів.

Склад громади: 5 старостинських округів.

Населення: 12 006 осіб.

Площа: 107,1 км².

Адміністративно-територіальний устрій Розвадівської сільської територіальної громади

Для належного управління територією у громаді створено 5 старостинських округів, зокрема:

- Веринський старостинський округ (с.Верин);
- Крупський старостинський округ (с.Крупське);
- Пісочнянський старостинський округ (с.Пісочна, с.Черниця, с.Надітичі);
- Київецький старостинський округ (с.Київець);



- Держівський старостинський округ (с.Держів, с.Острів).

Код громади: UA460100170000077437

Таблиця 1.1. Коди КАТОТТГ населених пунктів громади

№	Населені пункти	Код КАТОТТГ населених пунктів
1	с. Розвадів (центр громади)	UA46100170010025623
2	с. Верин	UA46100170020074974
3	с. Крупське	UA46100170050082644
4	с. Пісочна	UA46100170080012571
5	с. Черниця	UA46100170090057574
6	с. Надітичі	UA46100170060067089
7	с. Київець	UA46100170040052051
8	с. Держів	UA46100170030056648
9	с. Острів	UA46100170070035014

Висновки:

- Розвадівська територіальна громада утворена у 2017 році з подальшим розширенням у 2020 році.
- До складу громади входить 9 населених пунктів, об'єднаних у 5 старостинських округів.
- Адміністративним центром громади є село Розвадів.
- Чисельність населення громади становить 12 006 осіб.
- Площа громади складає 107,1 км², що забезпечує наявність значного територіального ресурсу для розвитку.



→ Символіка громади, затверджена у 2018 році, відображає її історичну, культурну та національно-патріотичну ідентичність, зокрема пов'язану з діяльністю Українських Січових Стрільців та постаттю Архангела Михаїла

2. Історичний розвиток

Історія Розвадівської сільської територіальної громади — це літопис краю, де переплелися історичний, промисловий розвиток, духовні традиції та стратегічне розташування на берегах Дністра.

Перші письмові згадки про більшість населених пунктів громади датуються XV століттям. Офіційною датою заснування Розвадова вважається 1467 рік.

Упродовж XV-XVIII ст. величезної шкоди населенню нашого краю завдавали напади кримських татар. З 1474 року татарські набіги повторювалися дуже часто. У 1498 р. були спалені села Розвадів, Верин та інші. У той час основним заняттям населення було землеробство, тваринництво, ремесло і торгівля.

До XVI ст. селяни несли натуральні грошові повинності, що в цілому сприяло розвитку села і втягнення селян у торгівлю з містами, у яких відбувалися щотижневі торги.

На початку вересня 1916 до Розвадова був переміщений Вишкіл УСС, а у Пісочні розмістився Кіш УСС.

У XIX столітті, починається розвиток промисловості. Розвадів стає відомим завдяки покладам високоякісного піску та вапняку. Тут починають видобувати сировину для скляної промисловості та будівництва. Цьому сприяло вигідне транспортне сполучення, по території громади пролягає дорога Київ-Чоп та залізниця Стрий –Львів.

Попри промисловий статус, у селах активно діяли осередки «Просвіти», церковні хори та кооперативи, що підтримували українську ідентичність.



Як і весь захід України, територія громади пройшла через Першу та Другу світові війни, а також боротьбу УПА. Місцеві мешканці брали активну участь у національно-визвольному русі.

У населених пунктах громади розташовані пам'ятки архітектури, включені у Державний реєстр культурного надбання, та пам'ятки місцевого значення (табл. 1.1.1), об'єкти культурної спадщини, пов'язані з історичними подіями, що стосуються населеного пункту чи регіону.



3. Історико - культурна спадщина

Таблиця 3.1. Пам'ятки на території Розвадівської громади



Охоронний номер	Місцезнаходження пам'ятки	Найменування	Датування	Дата і номер рішення про взяття пам'ятника під охорону
Історичні пам'ятки				
1601	с.Верин	Пам'ятник на честь скасування панщини (1990, вапняк)	1848 р.	Розпорядження № 528, 19.07.1995
1605	с.Розвадів	Пам'ятник борцям за волю України (ск. Я.Скакун, арх. В.Скологдра, , пісковик, бронза)	1995 р.	Розпорядження № 1039, 06.10.1997
Монументального мистецтва				
537	с.Пісочна, вул.Шевченка	Пам'ятник Шевченку Т.Г., українському поету і художнику (ск. В.Скологдра, арх. Я.Микула, мармурова крихта)	1963 р.	Рішення № 183, 05.05.1972
Архітектури та містобудування				
2330-М	с.Верин	Дзвіниця ц-ви Св.арх.Михаїла (дер.)	XVIII ст.	
469-М	с. Пісочна	Дзвіниця ц-ви Успіння Пресвятої Богородиці	XVIII ст.	



1459-М	с. Розвадів	Церква Воскресіння Господнього (мур.)	1861 р.	
1926/1-М	с. Черниця	Садиба	XIX ст.	
1926/2-М	с. Черниця	Парк	XIX ст.	

Мешканці громади та заклади культури активно пропагують вивчення історії рідного краю, збереження звичаїв та традицій.

Історико-культурна спадщина Розвадівської громади є достатньо багатогою, вона включає 16 пам'яток культурної спадщини.



Рисунок 3.1. Пам'ятник Борцям за волю України

Пам'ятник **Борцям за волю України** в селі **Розвадів** (Стрийський район, Львівська область) є величним меморіалом, присвяченим пам'яті українців, які загинули в ході національно-визвольних змагань.

Дата відкриття: Монумент було урочисто посвячено **3 вересня 1995 року**.

Автори: Скульптор — **Ярослав Скакун**, архітектор — **Володимир Сколоздра**.

Матеріали: Пам'ятник виготовлений із **пісковика та бронзи**.

Статус: Має статус пам'ятки історії місцевого значення (охоронний номер **1605**, взято на облік згідно з розпорядженням Львівської ОДА від 06.10.1997 № 1039).

Опис та композиція

Центральним елементом пам'ятника є постать **Архангела Михаїла**, головнокомандувача небесного війська, який символізує захист та боротьбу за правду. Скульптура встановлена на високому ступінчастому постаменті складної форми.



Монумент вшановує жителів Розвадова та навколишніх сіл, які брали участь у:

- бойових діях Першої світової війни;
- українсько-польській війні (діяльність УГА);
- національно-визвольній боротьбі під проводом ОУН та УПА.

Пам'ятник розташований у центрі села і є головним місцем проведення патріотичних заходів громади, зокрема під час державних свят та днів пам'яті героїв. У сучасних умовах він не втрачає своєї символічної ролі. Поруч встановлюються меморіальні дошки на вшанування жителів села Розвадів, які загинули в сучасній російсько-українській війні, що підкреслює безперервність боротьби за незалежність України та єдність поколінь захисників. Його вважають одним із найвизначніших мистецьких об'єктів такого типу в регіоні



Рисунок 3.2. Пам'ятник Тарасові Шевченку

Пам'ятник Тарасові Шевченку в с. Пісочна — пам'ятка монументального мистецтва, встановлена у 1963 році. Авторство скульптури належить В. Сколоздрі, архітектор — Я. Микула. Монумент виконаний із мармурової крихти і розташований на вулиці Шевченка. Він є частиною культурної спадщини України.

Дата відкриття: Пам'ятник було урочисто відкрито **14 жовтня 1989 року**. Подія була приурочена до 175-річчя від дня народження Кобзаря.

Опис: Це скульптурне погруддя Тараса Шевченка, встановлене на високому ступінчастому постаменті. Поет зображений у глибоких роздумах, із накинутим на плечі плащем.

Матеріал: Скульптура виготовлена з мармурової крихти та встановлена на бетонному постаменті, облицьованому плитами.



Значення: Монумент є центром проведення культурних та патріотичних заходів у громаді, зокрема щороку в березні тут проходять урочистості до Шевченківських днів.



Рисунок 3.3. Дзвіниця с. Пісочна

Дзвіниця церкви **Успіння Пресвятої Богородиці** в селі **Пісочна** (Стрийський район, Львівська область) є невід'ємною частиною дерев'яного храмового ансамблю.

Дата побудови: Теперішня дзвіниця була зведена разом із попередньою церквою і датується кінцем XIX століття (сама нинішня церква збудована у 1893–1895 роках).

Матеріал та архітектура: Дзвіниця повністю дерев'яна, **триярусна**, квадратна у плані. Вона належить до типу каркасних споруд.

Розташування: Знаходиться зі східного боку від церкви.

Сучасний стан.

- **Зовнішній вигляд:** Станом на сьогодні церква оббита дерев'яною вагонкою, тоді як дзвіниця оздоблена деревиною та зберігає традиційний архітектурний вигляд.
- **Дах:** Покриття ярусів та завершення дзвіниці виконане металізованою бляхою (роботи проводилися у 2008–2009 роках).

Дзвіниця разом із церквою Успіння є головною духовною та архітектурною домінантою села. Поруч розташований пам'ятник Тарасові Шевченку, відкритий у 1989 році.



Рисунок 3.4. Дзвіниця с. Верин

Дзвіниця у селі **Верин** (Стрийський район) є частиною історичного комплексу церкви Св. Арх. Михаїла та має статус пам'ятки архітектури місцевого значення (охоронний № 46-230-0008).

Тип споруди: Дерев'яна, квадратна в плані,



двоярусна.

Архітектурний стиль: Традиційне народне зодчество Галичини. Нижній ярус оточений широким **опасанням** (піддашшям) на стовпах, верхній ярус має відкриту галерею.

Дах: Чотирисхилий, критий гонтом (або залізом у різні періоди), завершується невеликою маківкою з хрестом.

Контекст: Це єдина дерев'яна споруда старого ансамблю, що збереглася до наших днів. Попередня дерев'яна церква XVIII століття була замінена сучасною мурованою, проте дзвіницю залишили як історичну домінанту.



Рисунок 3.5. Пам'ятник на честь скасування панщини

Пам'ятник на честь **скасування панщини** у селі **Верин** (Стрийський район, Львівська область) є важливою історичною пам'яткою, що засвідчує значущу подію в історії Галичини — селянську реформу 1848 року.

Основні відомості:

Тип пам'ятки: Пам'ятний хрест («Хрест Свободи»).

Дата встановлення: Оригінальний хрест був споруджений у **1848 році** на кошти місцевої громади на знак подяки за звільнення селян від кріпацтва.

Статус: Пам'ятка історії місцевого значення (охоронний номер **1601**).

Розташування: Знаходиться у центрі села, поруч із церквою Св. Архангела Михаїла та її дерев'яною дзвіницею.

Особливості та відновлення:

1. **Символізм:** Подібні хрести встановлювали по всій Галичині після патенту австрійського імператора Фердинанда I. Під ними часто символічно «закопували» документи про панщину, горілку (як символ старого способу життя) або інші атрибути неволі.



2. **Сучасний стан:** У серпні 2021 року, до 30-річчя Незалежності України та 173-ї річниці скасування панщини, у селі урочисто відкрито відновлений пам'ятник. Відтворену копію встановлено на історичному місці первісного хреста, тоді як оригінальний пам'ятник збережено та перенесено на територію поблизу церкви і віковичного дуба. Нова композиція відтворює історичний вигляд

3. **Контекст:** Пам'ятник є частиною культурного маршруту села Верин, де також розташований відомий багатовіковий дуб та храм із унікальними розписами.

Щороку біля пам'ятника проводяться заходи з вшанування пам'яті предків та історичних подій регіону.



Рисунок 3.6. Урочище Прийма

Археологічний комплекс в урочищі **Прийма** біля села **Верин** є однією з найважливіших пам'яток Стрийського району, де зафіксовані нашарування різних історичних епох.

Мезоліт в урочищі Прийма

Локація: Пам'ятка розташована на мисоподібному виступі правого берега річки Дністер.

Знахідки: Тут виявлено стоянку мисливців періоду **пізнього мезоліту**. Під час розкопок археологи (зокрема експедиції під керівництвом Л. Мацкевого) знайшли численні вироби з кременю: мікроліти, скребки та різці, які використовувалися для полювання та обробки здобичі.

Енеоліт в урочищі Прийма

Культурна приналежність: На території урочища та поблизу гроту зафіксовані сліди поселень доби **мідного віку (енеоліту)**.

Особливості: Значну частину знахідок складають предмети, що належать до культур лійчастого посуду та трипільської культури (її західних кордонів). Це свідчить про те, що



зручні печерні укриття та тераси урочища використовувалися не лише як тимчасові стоянки, а й як місця тривалого проживання.

Урочище Прийма відоме насамперед завдяки **гроту Прийма I**, де під шарами мезоліту та енеоліту було знайдено найдавніше в Україні поселення неандертальців (мустьєрська культура, палеоліт). Таким чином, урочище демонструє безперервність проживання людини в цій місцевості протягом десятків тисяч років.

По всіх населених пунктах нашої громади щедро розсіпані сакральні споруди, церкви, дзвіниці, пам'ятні знаки, хрести, символічні та реальні могили героїв, пам'ятники тощо. Усі вони є свідками духовного, мистецького й культурного життя мешканців краю, їхньої боротьби за свободу й незалежність. Справжньою окрасою сіл громади є храми – пам'ятки місцевого значення: церква Воскресіння Господнього в Розвадові 1861 року, церква святого Василя Великого в Київці 1992 року, церква Архистратига Михаїла у Верині 1932 року з дерев'яною дзвіницею – пам'яткою архітектури XVIII століття, церква Положення пояса Пресвятої Богородиці в Держові 1912 року, церква Успіння Пресвятої Богородиці в Пісочній 1893 року, церква Вознесіння Христового в Черниці 1922 року, церква Пресвятої Трійці в Надітичах 1914 року, церква Різдва Пресвятої Богородиці в Крупську 1994 року. У храмах зберігаються справжні сакральні та історичні реліквії, зокрема ікони XVII – XVIII століть, Євангеліє та Апостол XVII століття в Держівській церкві, Євангеліє, видане Львівським Ставропігіївським братством 1644 року в Пісочненській церкві, прапор товариства «Просвіти», освячений митрополитом Андреем Шептицьким у 1918 році, в Розвадівській церкві. Особливою духовною цінністю громади є те, що у храмі Успіння Пресвятої Богородиці села Пісочна з 20 травня 2018 року на постійне перебування з міста Флоренція (Італія) передано частку мощей святого Миколая Чудотворця – одного з найбільш шанованих святих у християнському світі. Мощі відкриті для привселюдного почитання, і під час щоденних богослужінь віряни мають можливість молитовно вклонитися святині.

Висновки:

- Розвадівська територіальна громада має глибоке історичне коріння. Перші письмові згадки про населені пункти датуються XV століттям (с. Розвадів — 1467 рік).



- Історичний розвиток території зазнав значного впливу воєнних подій, зокрема татарських набігів, світових воєн та національно-визвольної боротьби (УСС, УПА).
- На території громади нараховується щонайменше 16 пам'яток культурної спадщини, зокрема об'єкти архітектури, історії та монументального мистецтва, значну кількість сакральних об'єктів та історичних пам'яток, частина з яких датована XVIII–XIX століттями.
- Наявність унікальних об'єктів, зокрема археологічного комплексу в урочищі Прийма (від палеоліту до енеоліту), свідчить про значний історико-культурний та туристичний потенціал громади.

4. Географічне розташування

Розвадівська сільська територіальна громада утворена в умовах адміністративно-територіальної реформи у 2017 році шляхом об'єднання чотирьох сільських рад Миколаївського району Львівської області: Розвадівської, Веринської, Крупської та Пісочнянської, внаслідок чого до її складу увійшло 6 сіл. У 2020 році на основі Рішення Першої сесії Розвадівської сільської ради № 14 від 12 листопада 2020 року до складу Розвадівської об'єднаної територіальної громади увійшли ще дві сільські ради: Київецька та Держівська. Після доєднання Розвадівська територіальна громада налічує 9 сіл у своєму складі: Розвадів (адміністративний центр), Верин, Крупське, Пісочна, Надітичі, Черниця, Київець, Держів, Острів.

Сусідні громади: Територія громади на заході та півночі межує з Миколаївською територіальною громадою Стрийського району Львівської області, на сході - з Новороздільською та Жидачівською територіальними громадами Стрийського району Львівської області, на півдні - з Стрийською територіальною громадою Стрийського району Львівської області.

Площа громади становить 10719,5 га. Кількість населення – 12006 осіб. Густота населення становить 112 осіб/км², дана густота населення є одним із найвищих показників в Україні. Відстань від найвіддаленішого населеного пункту громади, с. Держів до адміністративно центру громади с. Розвадів становить 18.3 км.



У географічному плані територія Розвадівської громади розташована в південно-західній частині Львівської області, в Стрийському районі. Громада у безпосередній близькості приблизно за 42 км на південь від обласного центру Львова.

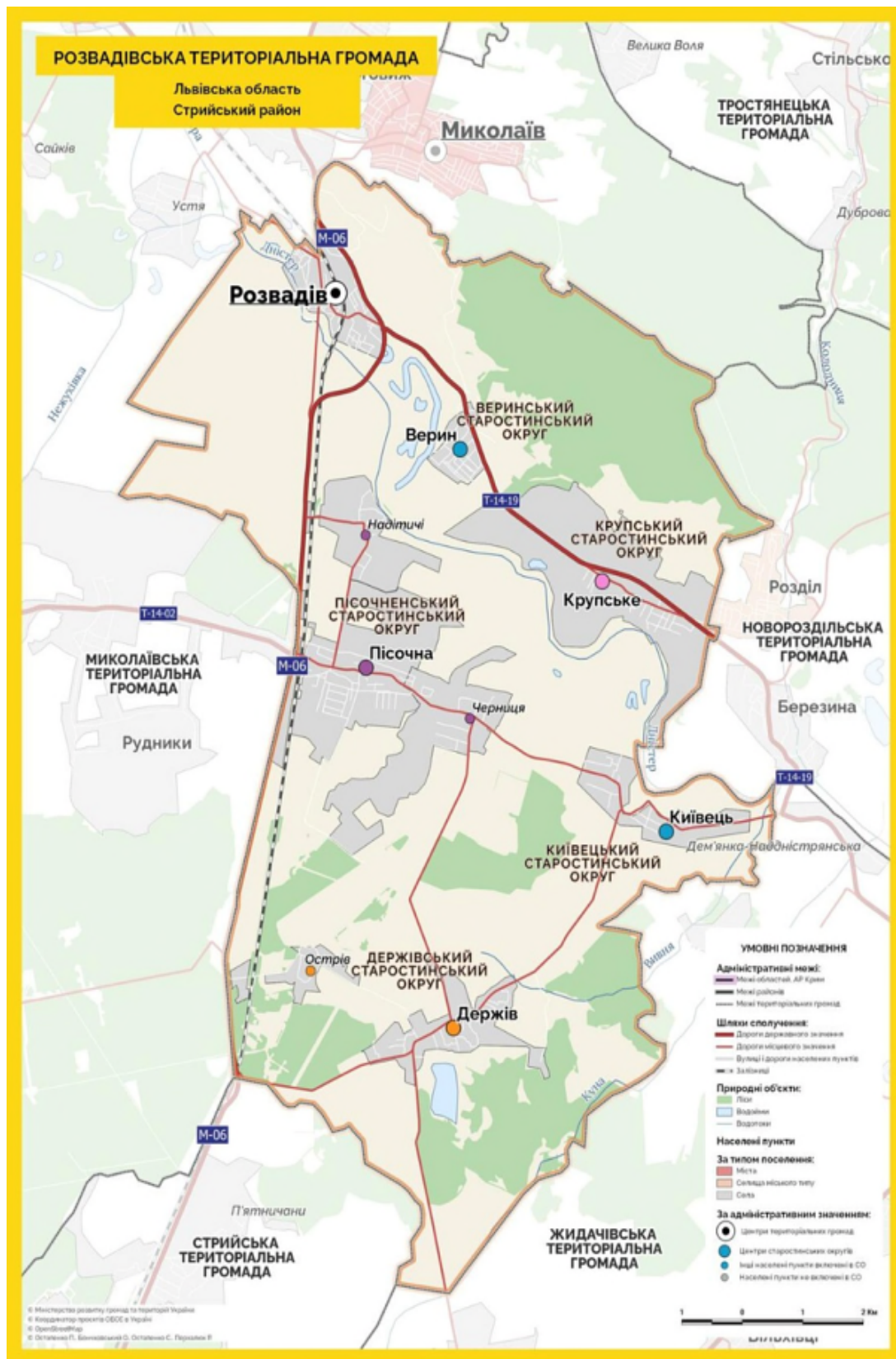


Рисунок 4.1. Картосхема Розвадівської територіальної громади Львівської області



Висновки:

- Розвадівська територіальна громада розташована у південно-західній частині Львівської області, у межах Стрийського району, на відстані близько 42 км від обласного центру м. Львів. Близькість до обласного центру та розташування в межах транспортних коридорів створює сприятливі умови для економічного розвитку, мобільності населення та залучення інвестицій.
- Громада межує з чотирма територіальними громадами (Миколаївською, Новороздільською, Стрийською та Жидачівською).
- Площа громади становить 10718,5 га (107,1 км²), що створює достатній територіальний ресурс для розвитку.
- Чисельність населення громади становить 12 006 осіб, при цьому густота населення (112 осіб/км²) є відносно високою, що свідчить про щільну заселеність території.
- Відстань від найвіддаленішого населеного пункту (с. Держів) до адміністративного центру (с. Розвадів) становить 18,3 км, що є прийнятним показником транспортної доступності в межах громади.

5. Природно-ресурсний потенціал

Земельні ресурси

Загальна площа Розвадівської територіальної громади становить 10718,5 га. з якої:

- проінвентаризовано - 68%
- не проінвентаризовано - 32%



Таблиця 5.1. Природно-ресурсний потенціал громади

1	Землі населених пунктів - всього:	4044,0437
	- с.Розвадів	га
	- с.Верин	1018,56 га
	- с.Крупське	407,0 га
	- с.Пісочна	618,6159 га
	- с.Черниця	419,8 га
	- с.Надітичі	307,70
	- с.Київець	173,0 га
	- с.Держів	499,5678 га
	- с.Острів	532,7 га
		66,1 га
2	<i>Розподіл земель за цільовим призначенням</i>	
2.	Землі лісогосподарського призначення	2246,2975
1		га
2.	Землі водного фонду	484,4 га
2		
2.	Землі житлової та громадської забудови	193,3869 га
3		
2.	Землі природно-заповідного фонду та іншого природоохоронного	95,15 га
4	призначення	
2.	Землі промисловості	508,3335 га
5		
2.	Землі сільськогосподарського призначення	7052,2986
6		га

Серед усіх категорій земель територіальної громади найважливіше економічне значення мають землі сільськогосподарського призначення.



Водні ресурси

Поверхневі води

Загальна кількість поверхневих вод громади становить 157,8334 га.

З яких надано в оренду- 82,7 га.

Поверхневі води представлені річками:

- Дністер;
- Бредниця;
- Черничка;
- Вівня;
- Куна.

Ставки в кількості 16 одиниць знаходяться в межах села Держів.

Джерела на території громади знаходяться в урочищах: «Штамбрух» та урочищі «Качатник» на території ландшафтного заказника загальнодержавного значення «Стариці Дністра».

Корисні копалини

На території громади є поклади пісків та вапняку.

Природно-заповідний фонд

Природно-заповідний фонд (ПЗФ) на території громади включає 4 об'єкти, зокрема:

1. Ландшафтний заказник загальнодержавного значення «Стариці Дністра» загальною площею 70,0 га , який знаходиться за межами населених пунктів с. Крупське та с. Верин. Заказник охороняє заплавні луки, ліси та водойми. Це середовище рідкісних видів флори та фауни. Тут мешкає чорний лелека – рідкісний вид, занесений до Червоної книги України. До складу заказника входить і відома «Долина Ірисів» (площа – 20 га.) – мальовниче місце відпочинку та екологічна принада громади. Щовесни територія розквітає рябчиком шаховим – унікальною квіткою, яка має високу природоохоронну цінність.



Рисунок 5.1. Заповідник «Стариці Дністра»



Рисунок 5.2. Заплави заповідника «Стариці Дністра»



Рисунок 5.3. Чорний лелека

2. Ботанічна пам'ятка природи місцевого значення “Віковичний дуб” площею 0,05 га в с.Верин.



Рисунок 5.4. Віковичний дуб

3. **Ботанічний заказник загальнодержавного значення “Долина Ірисів”** площею 19,9952 га за межами с.Розвадів та с.Надігичі.



Рисунок 5.5. Заказник «Долина Ірисів»

4. **Ботанічний заказник місцевого значення “Надігичі”** площею 5,1 га за межами с.Надігичі.



Рисунок 5.6. Заказник «Надітичі»




Рисунок 5.7. Рябчик шаховий

Загальна характеристика території

Громада простягається вздовж берегів річки Дністер, що належать до Балтійського басейну європейського вододілу. Особливістю цього географічного району є наявність Великого Європейського вододілу, який проходить в басейні річки Дністра – Чорноморський басейн європейського вододілу. Тому в загальному географічний регіон називають Сянсько-Дністровською вододільною рівниною, яка поділяється на Надсянську рівнину та Сянсько-Дністровську височину.

Клімат. Розвадівська сільська територіальна громада розміщується в помірному кліматичному поясі, клімат тут помірно-континентальний.

Корисні копалини. На території Розвадівської громади розроблені та затверджені гірничі відводи по запасу **піску і вапняку**.

Рослинний покрив. Території громади притаманні ділянки з лучною рослинністю у низовинах, а височини зайняті лісами. Зустрічаються на них часто дуб, граб, ясен, береза, вільхи, бук. Серед хвойних дерев – сосна, смерека та ялина, які можуть утворювати невеликі масиви.



Лісові ресурси: Лісовкриті площі громади знаходяться у підпорядкуванні Карпатського лісового офісу та складають загальною площею 2246,3 га..

Лісові урочища мають велике значення в попередженні ерозійних процесів на землях колишніх колективних господарств, частково виконують захисну роль, захищаючи береги річок.

Через територію громади протікає ріка Дністер та її притоки - річки Бредниця, Черничка, Вівня, Куна.

Екологічна ситуація в громаді є задовільною, проте проблеми регіонального масштабу все одно залишаються. До них можна віднести постійні проблеми забруднення території побутовими відходами, недостатня кількість локальних очисних споруд, зростання кількості автотранспорту.

Висновки:

- Загальна площа Розвадівської громади становить 10 718,5 га, з яких 68% вже проінвентаризовано.
- Найбільшу економічну цінність мають землі сільськогосподарського призначення – 7 052,3 га.
- На території громади є поклади піску та вапняку, що становить ресурс для будівельної та промислової діяльності.
- Природно-заповідний фонд включає 4 об'єкти: ландшафтний заказник «Стариці Дністра» (70 га), ботанічні заказники «Долина Ірисів» (19,9952 га) та «Надітичі» (5,1 га), а також пам'ятку природи «Віковичний дуб» (0,05 га), які забезпечують охорону рідкісних видів флори та фауни.

6. Характеристика населення та трудових ресурсів

Таблиця 6.1. Природний приріст населення Розвадівської сільської територіальної громади

	2024	2025
Смертність	162	148
Народжуваність	68	69



Таблиця 6.2. Вікова структура населення

Показники		2025	2026
Кількість	Загальна	12116	12006
Кількість	0-5 років	419	455
Кількість	6-17 років	1450	1402
Кількість	17-50 років	5677	5604
Кількість	старше 50-ти	4570	4545

Таблиця 6.3. Населення громади в розрізі населених пунктів

Показники	2025	2026
Загальна кількість населення	12116	12006
с.Розвадів	3016	2948
с.Надігичі	470	469
с.Черниця	901	891
с.Пісочна	2532	2516
с.Верин	1596	1596
с.Острів	134	130
с.Крупське	1252	1247
с.Київець	1206	1175
с.Держів	1009	1034

Висновки

- Населення громади зменшується: природний приріст у 2024–2025 рр. від’ємний через високий рівень смертності та низьку народжуваність. У 2024 р. смертність становила 162 особи, народжуваність – 68 осіб; у 2025 р. – відповідно 148 та 69 осіб.
- Загальна чисельність населення громади становить 12 006 осіб. За віковими групами: діти 0–5 років – 455 осіб (3,8 %), підлітки 6–17 років – 1 402 особи (11,7 %), населення старше 50 років – 4 545 осіб (37,8 %).



- Структура населення показує значну частку дорослого працездатного населення та високий відсоток людей старшої вікової групи, що вказує на потребу у розвитку соціальних та медичних послуг.
- Невелика частка дітей свідчить про тенденцію до старіння населення та можливе зменшення трудових ресурсів у майбутньому.

7. Наявна інфраструктура

Через територіальну громаду проходить залізничне сполучення, наявна 1 залізнична станція «Пісочна». Через громаду проходять: міжнародна автодорога М06 «Київ-Чоп». Основним автомобільним сполученням є шлях: Р84 Бібрка-Бурштин, який з'єднує громаду з автошляхом М30 (дорога єдності) Стрий-Ізварине.

7.1. Автомобільні шляхи

Мережа автомобільних та транспортних сполучень, які проходять територією Розвадівської сільської територіальної громади має розгалужену мережу автомобільних доріг (державного та місцевого значення), яка забезпечує вантажні та пасажирські потоки внутрішньодержавні (України), транзитні транспортні потоки (Європи), та внутрішньообласні.

Основні автодороги та залізниця проходять майже паралельно, одними коридорами, що з одного боку створює конкуренцію перевезень, проте з іншого боку існують частини території області із малою кількістю доріг і населені пункти яких слабо зв'язані з рештою території області.

Характеристика існуючого стану транспортної системи регіону свідчить про наявність досить потужної його інфраструктури і розвиненої мережі автомобільних магістралей і залізниць. Для освоєння очікуваних об'ємів вантажних і пасажирських перевезень на найближчу перспективу існуючого потенціалу транспортного комплексу в основному достатньо, при умові проведення робіт з його модернізації. Однією з найгостріших проблем для всіх видів транспорту є високий рівень амортизації виробничих фондів, передусім рухомого складу, невідповідність їх технічного рівня сучасним вимогам, недостатність об'ємів інвестицій, що вкладаються в техніко-технологічну модернізацію і розвиток.



Зношеність рухомого складу негативно впливає на кількісні і якісні показники транспортної галузі, безпеку руху, екологічний стан навколишнього середовища, стримує розвиток внутрішніх об'ємів перевезень і транзиту.

7.2. Залізничний транспорт



Рисунок 7.1. Схема доріг Львівської залізниці

Пісочна - проміжна залізнична станція регіональної філії “Львівської залізниці”. Розташована на лінії Львів -Стрий, між станціями Миколаїв-Дністровський (7 км) та Більче-Волиця (7 км). Станція була відкрита на лінії та введена у дію 1873 року. На топографічній мапі 1933 року показана як зупинна платформа, з повоєнного часу фігурує як станція.



Рисунок 7.2. Станція Пісочна



7.3. Освіта

Система освіти в Розвадівській громаді представлена досить компактною мережею закладів освіти – 11-ма об'єктами (включаючи заклад позашкільної освіти) (табл. 1.5.4). Аналізуючи динаміку зміни кількості освітніх закладів у селах, які на різних етапах (у 2017 та 2021 роках) увійшли до складу громади, варто зауважити: кількість ЗЗСО не змінилася, кількість ЗДО зросла на один заклад, відкрито один ЗПО – Розвадівську ДЮСШ.

Розвадівська ДЮСШ забезпечує розвиток фізичної культури та спорту серед дітей і молоді громади. На базі ДЮСШ проводяться тренування, спортивні змагання та підготовка спортсменів до участі у районних та обласних турнірах.

Значення для громади:

- розвиток дитячого спорту
- популяризація здорового способу життя
- організація спортивних заходів та змагань

Таблиця 7.1. Заклади освіти Розвадівської територіальної громади

Показники	202	202	202	202	202
	2	3	4	5	6
Кількість дошкільних закладів, одиниць	2	2	2	3	3
Кількість дітей в дошкільних закладах, тис. осіб	214	209	208	205	228
Завантаженість дошкільних закладів (дітей на 100 місць)	100	103	104	98	105
Кількість загальноосвітніх навчальних закладів, одиниць	7	7	7	7	7
Кількість учнів у загальноосвітніх навчальних закладах, осіб	1446	1434	1415	1396	1323
Кількість вчителів у загальноосвітніх навч. закладах, осіб	172	173	168	166	168



Дошкільна освіта. Доступність до якісної освіти починається з дошкільної. Вона є базисом системного розвитку дитини, фундаментом творення якісно нового освітнього процесу.

У Розвадівській територіальній громаді налічується 3 ЗДО та 1 дошкільний підрозділ. (табл. 1.5.5).

Таблиця 7.2. Заклади дошкільної освіти Розвадівської громади

Назва та місце розміщення	Р і к побудови / капремонту ЗДО	Проектна потужність ЗДО	Фактична наповненість ЗДО	Р і в е н ь наповнення закладу, %
ЗДО «Вишенька» с.Розвадів, вул. Б.Хмельницького, 33	1994	100	113	113 %
ЗДО «Золотий півник» с. Київець, вул. Ювілейна, 7	1985	60	71	118%
ЗДО «Дубочок» с.Верин, вул. Івана Франка, 17	2025	40	26	65%
Дошкільний підрозділ Черницького ЗЗСО I-III ступенів с.Пісочна, вул. Привокзальна, 16	1987	20	22	110%

3 9 сіл дитячі садочки є у 3 селах, тобто у третині населених пунктів (Розвадів, Київець, Верин). За рівнем наповнення закладів (співвідношення фактичної наповненості ЗДО та його проектної потужності) два ЗДО є переповненими, але не суттєво. В адміністративному центрі громади с. Розвадові – заклад відвідує на 13 дітей більше, ніж визначено відповідно до проектної потужності. Дещо більша кількість вихованців також у ЗДО «Золотий півник» в с. Київець. Натомість у селах Пісочна, Черниця та Надітичі немає ЗДО, частково їхню відсутність компенсують дві групи дошкільного підрозділу при Черницькому ЗЗСО I-III ступенів. У 2025 році після капітального ремонту відновлено роботу ЗДО «Золотий півник», яка була припинена у 80-х роках, це зменшило кількість дітей, які змушені відвідувати ЗДО



в сусідніх громадах, та все ж частка дітей, охоплених дошкільною освітою, не є достатньою – близько 80%.

Будівлі ЗДО побудовані у 1980-1990-ті роки, тобто є відносно новими. За роки існування громади у них проводилися поточні та капітальні ремонти.

Середня освіта. Мережа закладів загальної середньої освіти Розвадівської територіальної громади представлена сімома закладами освіти (табл. 1.5.6). У школах громади станом на 2026 рік навчається 1323 учні.

Згідно з Інформаційною довідкою щодо розрахунку обсягу освітньої субвенції на 2026 рік середня наповнюваність класу становить 16,0. У Розвадівському ЗЗСО I-III ступенів, Черницькому ЗЗСО I-III ступенів, Київецькому ЗЗСО I-III ступенів охоплюють 72,8% учнів. Школи у Верині, Крупському, Держові, Надітичах навчається 27,2% учнів громади.

Системою загальної середньої освіти у Розвадівській громаді охоплено приблизно 95% дітей шкільного віку. Частина батьків обирають для навчання заклади освіти в сусідньому м. Миколаєві, водночас ЗЗСО громади відвідують кілька дітей з іншої громади

Ця ситуація у громаді із системою освіти не є критичною, адже тут не спостерігається «відтоку» учнів.



Таблиця 7.3. Заклади загальної середньої освіти Розвадівської громади

Назва ЗЗСО	Ступінь	Проектна потужність, осіб**	Кількість учнів, осіб*	Рівень наповнення закладу, %	Кількість класів, од.*	ФН К*	Кількість учителів (+інших працівників), осіб**
Розвадівський ЗЗСО I-III ступенів	I – III	450	369	82%	21	17, 5	43 (+14)
Черницький ЗЗСО I-III ступенів	I – III	430	386	90%	20	19, 3	37 (+11)
Київецький ЗЗСО I-III ступенів	I – III	390	208	53,3%	12	17, 3	23 (+13)
Веринський ЗЗСО I-II ступенів	I – II	200	117	58,5%	9	13, 5	20 (+8)
Крупський ЗЗСО I-II ступенів	I – II	240	122	50,8%	9	17, 1	21 (+6)
Держівський ЗЗСО I-II ступенів	I- II	250	106	42,4	9	12	18 (+7)
Надітицький ЗЗСО I ступеня	I	35	15	42,8	3	5	6 (+1)



**Інформація щодо кількості учнів, класів та ФНК станом на січень 2026 рік наведена на основі:*

Інформаційної довідки щодо розрахунку обсягу освітньої субвенції на 2026 рік. Розвадівська ТГ. Міністерство освіти і науки України

У рейтингу шкіл за результатами НМТ у 2025 році Розвадівський ЗЗСО I-III ступенів посідає високе – 20-у місце, Київецький ЗЗСО I-III ступенів – 35-е місце, теж високе у рейтингу шкіл Львівської області. Черницький ЗЗСО I-III ступенів на 183-му місці.

У більшості освітніх закладів є достатньо площі для забезпечення навчання учнів. Більшість приміщень освітніх закладів перебувають у задовільному або доброму стані, матеріальна база щороку оновлюється.

Система позашкільної освіти у громаді представлена Розвадівською дитячо-юнацькою спортивною школою, у якій в 4 секціях займаються 165 вихованців і працюють 8 тренерів.

Таблиця 7.4. Бюджет закладів загальної середньої освіти Розвадівської громади (тис. грн)




	2022	2023	2024	2025
Бюджет всього:	35 214,6	34871,4	45786,2	44020,9
Освітня субвенція, у тому числі:	34070,6	32449,7	38753,6	39687,1
з державного бюджету	34070,6	32449,7	38753,6	39687,1
Базова дотація з державного бюджету	1144,0	-	-	-
Місцевий бюджет	-	2421,7	7032,6	4333,8





Таблиця 7.5. Заклади освіти та культури Розвадівської громади



Заклади освіти Розвадівської громади

№	Назва	Місцезнаходження
Заклади середньої освіти		
1	Розвадівський заклад загальної середньої освіти Розвадівської сільської ради Стрийського району Львівської області	вулиця Біласа і Данилишина, 16, с.Розвадів 
2	Черницький заклад загальної середньої освіти I-III ступенів Розвадівської сільської ради Стрийського району Львівської області	вулиця Майдан УСС, 5, с.Черниця 
3	Київецький заклад загальної середньої освіти I-III ступенів Розвадівської сільської ради Стрийського району Львівської області	вулиця Шкільна, 5, с.Київець 



4	<p>Держівський заклад загальної середньої освіти</p> <p>I-II ступенів Розвадівської сільської ради Стрийського району Львівської області</p>	<p>вулиця Лесі Українки, 9 А, Держів</p> 
5	<p>Надітицький заклад загальної середньої освіти I ступеня Розвадівської сільської ради Стрийського району Львівської області</p>	<p>вулиця Івана Франка, 12, с.Надітичі</p> 





6	Крупський заклад загальної середньої освіти I-II ступенів Розвадівської сільської ради Стрийського району Львівської області	вулиця Володимира Великого, 130, с.Крупське 
7	Веринський заклад загальної середньої освіти I-II ступенів Розвадівської сільської ради Стрийського району Львівської області	вулиця Біласа і Данилишина, 5, с.Верин 
Заклади дошкільної освіти		
8	Дошкільний підрозділ Черницького ЗЗСО I-III ст. Розвадівської сільської ради Стрийського району Львівської області	вулиця Привокзальна, 16, с.Пісочна 



9	Заклад дошкільної освіти "Вишенька" Розвадівської сільської ради Стрийського району Львівської області	вулиця Хмельницького, 33, с.Розвадів 
10	Заклад дошкільної освіти "Золотий півник" Ровадівської сільської ради Стрийського району Львівської області	вулиця Ювілейна, 7, с.Київець 
11	Заклад дошкільної освіти «Дубочок» Розвадівської сільської ради Стрийського району Львівської області	вулиця Івана Франка,27 с.Верин 



Заклади культури Розвадівської громади

Народні доми	Місцезнаходження
1 Народний дім с. Київець Розвадівської сільської ради Стрийського району Львівської області	вулиця Наддністрянська, 1, Київець 
2 Народний дім с. Розвадів Розвадівської сільської ради Стрийського району Львівської області	вулиця Біласа і Данилишина, 149, Розвадів 






3	Народний дім с. Держів Розвадівської сільської ради Стрийського району Львівської області	вулиця Лесі Українки, 44, Держів 
4	Народний дім с. Надітичі Розвадівської сільської ради Стрийського району Львівської області	вулиця Івана Франка, 27, Надітичі 
5	Народний дім с. Крупське Розвадівської сільської ради Стрийського району Львівської області	вулиця Володимира Великого, 162, Крупське 




6	Народний дім с. Черниця Розвадівської сільської ради Стрийського району Львівської області	вулиця Майдан Українських Січових Стрільців, 2, Черниця 
7	Народний дім с. Верин Розвадівської сільської ради Стрийського району Львівської області	вулиця Коновальця, 16, Верин 

Бібліотеки		Місцезнаходження	
1	Бібліотека с. Розвадів Розвадівської сільської ради Стрийського району Львівської області	Вул. Біласа і Данилишина, 149, Розвадів 	



<p>2 Бібліотека с. Верин Розвадівської сільської ради Стрийського району Львівської області</p>	<p>вулиця Коновальця,16, Верин</p> 
<p>3 Бібліотека с. Київець Розвадівської сільської ради Стрийського району Львівської області</p>	<p>вулиця Наддністрянська, 1, Київець</p> 
<p>4 Бібліотека с. Держів Розвадівської сільської ради Стрийського району Львівської області</p>	<p>вулиця Лесі Українки, 44, Держів</p> 



<p>5 Бібліотека с. Пісочна Розвадівської сільської ради Стрийського району Львівської області</p>	<p>вулиця Шевченка, 114, Пісочна</p> 
---	---

7.4. Культура

Мережу закладів культури формують 7 Народних домів, 5 бібліотек та 3 пункти видачі літератури. Повний перелік цих закладів у додатку.

Для дітей організовуються літні табори, змагання, квести, майстер-класи, дитячі фестивалі, турніри та інші заходи.

Однак на території громади, зокрема у віддалених населених пунктах, недостатньо обладнаних просторів для дозвілля молоді.

Щорічні мистецькі фестивалі у громаді:

1. Фестиваль «Стариці Дністра» – є важливою культурно-туристичною подією громади, спрямованою на популяризацію природної спадщини та розвиток місцевого туризму. Захід проводиться в липні, кількість учасників художньої самодіяльності, які беруть участь, близько 100-120, кількість відвідувачів близько 500- 700 осіб.

Основні елементи фестивалю:

- концертна програма та виступи творчих колективів;
- ярмарок народних майстрів;
- активності на природі та екологічні заходи;
- майстер-класи та розваги для дітей.



2. Фестиваль української пісні – об’єднує аматорські та професійні вокальні колективи, солістів і творчі ансамблі з громади та сусідніх територій. Захід як правило присвячений до Дня Захисників і Захисниць, проводиться у місяці : вересні – жовтні, кількість учасників художньої самодіяльності, які беруть участь - 70 , кількість відвідувачів : 300-400.

Основні елементи фестивалю:

- виступи народних колективів;
- презентація традиційної української пісенної спадщини;
- участь творчих колективів сусідніх громад;
- культурні та розважальні програми для жителів громади і гостей.

3. Фестиваль коляди – різдвяний захід у громаді, який сприяє збереженню українських різдвяних традицій. Проводиться в січні, кількість учасників художньої самодіяльності, які беруть участь - 90- 110 осіб, кількість відвідувачів - 300-400 осіб.

Таблиця 7.6. Заклади культури Розвадівської територіальної громади

Показники	2021	2022	2023	2024	2025
Кількість Народних домів	7	7	7	7	7
Кількість гуртків в НД	38	39	39	39	39
Кількість працівників	16	17	18	19	20
Кількість народних колективів	4	4	4	5	5
Кількість бібліотек	5	5	5	5	5
Кількість пунктів видачі літератури	3	3	3	3	3

Аналізуючи динаміку зміни кількості закладів культури у селах, які на різних етапах (у 2021 та 2025 роках) увійшли до складу громади, варто зауважити: кількість таких закладів не змінилася.



7.5. Комунальні заклади громади

До повноважень Розвадівської сільської ради належить управління комунальними закладами, що належать до комунальної власності територіальної громади, у сферах освіти, культури, медицини (охорони здоров'я) та житлово-комунального господарства. Це визначено Законом України «Про місцеве самоврядування в Україні» (зокрема, статтями 26, 30, 32 та ін.). Це, зокрема:



Рисунок 7.3. КНП «ЦПМСД» Розвадівської громади

КНП «ЦПМСД Розвадівської сільської ради» створений у грудні 2017 року шляхом відокремлення від Миколаївської ЦРЛ, створений на базі майна комунальної власності та мав у структурі 1 (одну) амбулаторію ЗП/СМ с. Пісочна та 4 ФАПів у с. Верин,

Крупське, Надітичі, Розвадів.

Після приєднання сіл Києвець та Держів було оптимізовано структуру закладу: припинено роботу ФАПу с. Надітичі та реорганізовано ФАП с. Розвадів у АЗП/СМ



Таблиця 7.7. *Комунальне некомерційне підприємство «Центр первинної медико-санітарної допомоги Розвадівської сільської ради»*

	Лікарі, з якими укладено декларації	Кількість укладених декларацій	Потреба
АЗПСМ с. Пісочна	3	4673	Поточний ремонт приміщень, підйомний пристрій на 2 поверх будівлі, будівництво гаражу
АЗПСМ с. Розвадів	3	3104	Оновлення санвузла
АЗПСМ с. Київець	1	2075	Поточний ремонт
ФАП с. Крупське	0	698 жителів обслугов.	Ремонт санвузла
ФАП с. Верин	0	453 жителя обслугов.	Поточний ремонт
ФАП с. Держів	0	778 жителів обслугов.	Поточний ремонт

За період роботи закладу було оновлено ряд будівель та приміщень: ремонтні роботи із утепленням фасаду АЗПСМ с. Пісочна, облаштована стоянка для автотранспорту відвідувачів, ремонт кабінетів для прийому пацієнтів у ФАПах та АЗПСМ, закуплено обладнання (УЗД апарат із 3-ма датчиками, оновлено ЕКГ апарати у всіх підрозділах, аналізатори біохімічні, гематологічні та сечові для підрозділів, комп'ютерна техніка). Дані зміни стали можливими завдяки фінансуванню місцевим бюджетом, за результатами проєктів із залученням обласного бюджету (мікропроєкти місцевого розвитку ОЛДА), співпраця із місцевим бізнесом ФГ Улар, ТОВ Біорена, участь у конкурсах інших організацій (ГК Нафтогаз).



КНП «Центр первинної медико-санітарної допомоги Розвадівської сільської ради»

Стрийського району Львівської області

Рисунок 7.4. КНП ЦПМСД Розвадівської громади

У 2020 року заклад отримав 3 автомобілі Рено Дастер з державного бюджету, які активно використовуються. У 2023 року завдяки участі Центру у Проєкті ЮНІСЕФ «Турбота від народження вдома» отримано автомобіль Сузукі Вітара. Протягом 2020-2025 рр. завдяки Юнісеф за кошти Світового банку у кожному підрозділі закладу встановлено сучасне холодильне обладнання для зберігання вакцин із автоматичним зчитуванням температури.

З 2025 року розпочалась робота в напрямку впровадження реабілітаційної послуги у громаді.

Комунальне некомерційне підприємство «Центр первинної медико-санітарної допомоги Розвадівської сільської ради» укладає договір із НСЗУ по одному пакету –



первинна медична допомога. Розмір угоди на 2026 рік складає 10 236 000 грн. У попередні роки із зв'язку із недостатнім фінансуванням штат закладу оптимізовано – вивільнено посади фельдшера та діловода, медичного реєстратора.

Джерелами додаткових фінансових надходжень у Центрі є надходження від надання платної послуги (складає до 1% фін.плану), оренда приміщень під аптечний пункт та каб. Стоматолога (до 1 % фін.плану).

Центр фінансово-господарського та навчально-методичного забезпечення закладів освіти і культури Розвадівської сільської ради (ЦФГНМЗЗОК) — це комунальна установа Розвадівської територіальної громади (Стрийського району Львівської області), створена для централізованого забезпечення закладів освіти та культури.

Центр виконує роль централізованої бухгалтерії, господарського та методичного органу для підпорядкованих закладів. До його компетенції належать:

- **Фінансове забезпечення:**
 - Бухгалтерський облік, складання та подання звітності.
 - Розподіл бюджетних коштів на заклади освіти та культури..
- **Господарське забезпечення:**
 - Матеріально-технічне постачання (ремонт, закупівлі обладнання, меблів, інвентаря).
 - Утримання будівель, комунальних мереж, благоустрій території закладів.
 - Організація харчування (у школах, садочках), транспортне забезпечення (шкільні автобуси).
- **Навчально-методичне забезпечення:**
 - Методична підтримка педагогічних працівників (семінари, консультації).
 - Організація позашкільної роботи, заходів, конкурсів.
 - Забезпечення навчальними посібниками, підручниками, цифровими ресурсами.



Комунальне підприємство «Розвадівське житлово-комунальне підприємство» — основний надавач житлово-комунальних послуг на території Розвадівської територіальної громади.

Підприємство забезпечує житлово-комунальні послуги на території громади, зокрема:

- водопостачання
- водовідведення (каналізація)
- утримання комунальної інфраструктури
- благоустрій території громади
- обслуговування мереж і комунальних об'єктів.

7.6. Спорт

На території Розвадівської територіальної громади функціонує базова спортивна інфраструктура, що забезпечує можливість розвитку масового спорту та проведення змагань місцевого рівня.

У громаді наявні:

Футбольні стадіони:

- с. Розвадів. Газон доглянутий, наявні роздягальні. Часто використовується для фіналів кубків
- с. Верин. Поле придатне для змагань, проте потребує регулярного оновлення дренажу та покосу.
- с. Крупське. Інфраструктура в нормі, але потребує покращення глядацьких місць.
- с. Київець. Використовується переважно для місцевих тренувань. Потребує оновлення воріт та газону.
- с. Надітичі. Сільське поле, стан якого задовільний. Потребує вирівнювання поверхні.
- с. Держів. Стандартне поле. Інфраструктура (роздягальні) потребує капітального оновлення.



- с. Черниця. Поле в робочому стані, активно використовується молоддю. Потребує роздягальні та глядацьких місць.
- с. Пісочна. Один з найактивніших стадіонів завдяки сильній місцевій команді. Хороша якість покриття. Потребує оновлення трибун та огорожі навколо стадіону.

Спортивні зали:

- с. Київець. Проводяться заняття з волейболу та мініфутболу. Потребує оновлення підлогове покриття.

Спортивні майданчики:

- с. Розвадів. Добрий стан. Наявний майданчик зі штучним покриттям, що перебуває у хорошому стані завдяки постійному догляду.
- с. Верин. Стандартні тренажери та ігрові зони. Потребують косметичного фарбування
- с. Крупське. Майданчик активно експлуатується школярами. Стан хороший.
- с. Київець. В межах шкільного подвір'я інфраструктура підтримується в належному стані.
- с. Держів. Майданчик потребує доукомплектування сучасним спортивним інвентарем.
- с. Черниця. Наявний майданчик зі штучним покриттям, що перебуває у хорошому стані, тренажери, та зони відпочинку.

Найбільш розвиненим видом спорту в громаді є футбол. Частково розвивається волейбол та інші види спорту.

Секційна робота.

У громаді функціонують спортивні секції на базі ДЮСШ:

- вільна боротьба;
- футбол;



- настільний теніс;
- дзюдо.

Тренерський склад налічує 8 осіб. У дитячо-юнацькій спортивній школі навчаються 165 учнів.

У громаді діють такі спортивні команди:

- СКК «Крупсько» є одним із лідерів спортивного руху громади. Команда посіла 2 місце у Чемпіонаті у 2022 році та повторила цей результат у сезоні 2024–2025 років. Окрім цього, колектив є триразовим переможцем Кубку «Пролісок» (2023–2025 рр.), дворазовим переможцем Кубку «Золота осінь» (2023–2024 рр.), дворазовим володарем Кубку Незалежності (2023–2025 рр.) та дворазовим переможцем Суперкубку (2023–2024 рр.).
- МСКК «Дністер» (с. Розвадів) також демонструє високий рівень підготовки, здобувши перемогу у Кубку весни у 2023 році та Кубку «Золота осінь» у 2025 році.
- ФК «Верин» у 2023 році посів 3 місце у Першості, підтвердивши свою конкурентоспроможність.
- ФК «Сокіл» (с. Черниця) у 2022–2023 роках став дворазовим чемпіоном Першості, що свідчить про стабільно високі результати команди.
- СКК «Пісочна» у 2025 році здобула перемогу у Кубку весни.
- Окремо варто відзначити діяльність ФК «Зоря» (с. Держів), яка бере активну участь у спортивному житті громади.

Проблемні питання та виклики. Попри наявність інфраструктури та активність місцевих команд, спортивна сфера громади потребує подальшого розвитку.

Серед основних проблем:

- відсутність системної участі команд у змаганнях районного, обласного та національного рівнів;
- відсутність промоції спорту серед молоді.



- потреба у модернізації частини спортивних об'єктів;
- відсутність розвитку інклюзивного спорту.

Наявна спортивна база створює передумови для розвитку масового спорту та формування здорового способу життя, однак потребує оновлення та системного управління.

7.7. Підприємництво, туристичні об'єкти

Туристичний потенціал громади. Розвадівська територіальна громада володіє значним природним та історико-культурним потенціалом, що створює передумови для розвитку зеленого, екологічного та активного туризму.

До ключових туристичних об'єктів належать:

- ландшафтний заказник «Стариці Дністра» (с. Верин);
- ботанічний заказник «Долина ірисів» (с. Надітичі);
- віковий дуб (с. Верин);
- джерело «Гринчиха» (с. Черниця);
- печера «Прийма» (поблизу с. Верин);
- курганний могильник (територія Верин — Крупське);
- дерев'яні храми громади (зокрема у селах Верин, Черниця);
- храм Успіння Пресвятої Богородиці (с. Пісочна), у якому зберігається частка мощей святого Миколая Чудотворця, привезена з м. Флоренція (Італія) та відкрита для привселюдного почитання;
- дерев'яна дзвіниця, якій понад 100 років (с. Пісочна)

Туристична інфраструктура.



Рисунок 7.5. Панорамний вигляд частини території Розвадівської територіальної громади

У громаді функціонують об'єкти розміщення та харчування.

Проживання:

- готель «Русалка Дністрова» (с. Розвадів) -- можуть проживати 10 осіб
- заклад «Мала Італія» (с. Пісочна) -- можуть проживати 10-15 осіб.

Заклади харчування:

- «Русалка Дністрова» (с. Розвадів);
- «Мала Італія» (с. Пісочна);
- «Family Kos» (с. Черниця);
- «Перлина» (с. Держів).

Мотиви відвідування громади. Основними причинами приїзду гостей є:

- природні ресурси та активний відпочинок;
- спортивні заходи;
- участь у подіях громади.

Проблемні питання туристичної сфери. Попри наявний потенціал, туристичний напрям залишається недостатньо структурованим. Основними викликами є:



- відсутність офіційно затверджених туристичних маршрутів;
- відсутність системного обліку туристичного потоку;
- відсутність промоції туристичних ресурсів;
- відсутність туристичної навігації (вказівників, інформаційних стендів, мап).

Висновки:

- Через територію громади проходять міжнародна автодорога М-06 «Київ–Чоп», регіональна дорога Р-84 та залізнична лінія Львів–Стрий (станція «Пісочна»), що забезпечує високий рівень транспортної доступності.
- Освітня мережа налічує 11 закладів (3 ЗДО, 7 ЗЗСО, 1 ЗПО), при цьому кількість учнів у школах зменшилась з 1446 (2022 р.) до 1323 (2026 р.) (-8,5%).
- Медична мережа включає 3 амбулаторії та 3 ФАПи, з якими укладено понад 9,8 тис. декларацій; середнє навантаження на одного лікаря перевищує 2000 пацієнтів.
- У сфері культури функціонує 7 Народних домів, 5 бібліотек та 3 пункти видачі літератури. Кількість закладів упродовж останніх років залишається стабільною.
- Спортивна інфраструктура громади включає 8 футбольних стадіонів, 6 спортивних майданчиків, 1 спортивний зал та 1 дитячо-юнацьку спортивну школу (165 вихованців, 8 тренерів); при цьому значна частина об'єктів потребує модернізації та дооснащення.
- Туристична інфраструктура є доволі розвиненою. На території громади функціонує 2 об'єкти розміщення загальною місткістю 20–25 місць та кілька закладів харчування. При цьому відсутні туристичні маршрути, навігація та облік туристичних потоків.
- У сфері ЖКГ функціонує одне комунальне підприємство, яке забезпечує базові послуги.



8. Містобудівна документація

Основним інструментом регулювання планування, забудови та іншого використання територій територіальної громади є містобудівна документація, розроблення якої спрямоване на створення і підтримання повноцінного життєвого середовища. Містобудівна документація є основою для вирішення питань раціонального використання територій, регулювання розселення, встановлення та зміни меж населених пунктів тощо.

До компетенції сільської ради у сфері містобудування належить затвердження відповідно до законодавства місцевих програм, генеральних планів відповідних населених пунктів, планів зонування територій, а за відсутності затверджених в установленому законом порядку планів зонування території - детальних планів територій.

Основним документом, який визначає напрями і межі територіального розвитку населеного пункту, є його генеральний план як основа для розробки зонування території та подальшого її розвитку. Генеральний план населеного пункту - одночасно містобудівна документація на місцевому рівні та землепорядна документація, що визначає принципові вирішення розвитку, планування, забудови та іншого використання території населеного пункту

Відповідно до Закону «Про регулювання містобудівної діяльності» забудова територій має здійснюватись виключно на підставі затвердженої містобудівної документації. Зокрема, реалізація інвестиційних проєктів потребує наявності планів зонування території або детальних планів територій для видачі забудовникам містобудівних умов та обмежень. Детальний план території – одночасно містобудівна документація на місцевому рівні та землепорядна документація, що визначає планувальну організацію та розвиток території;

Наявність та доступність містобудівної документації значно спрощує та зменшує тривалість процедури оформлення документів на землю, отримання техумов та вихідних даних на проектування, будівництво та прийняття в експлуатацію об'єкту.



Старі генеральні плани ускладнюють процедуру інвестування у розвиток територій, адже такий генплан може не відповідати реальній ситуації.

Закон України «Про внесення змін до деяких законодавчих актів України щодо планування використання земель» передбачає виготовлення громадами Комплексного плану просторового розвитку території територіальної громади, який є одночасно містобудівною документацією на місцевому рівні та документацією із землеустрою. Комплексний план просторового розвитку території територіальної громади визначає планувальну організацію, функціональне призначення території, основні принципи і напрями формування єдиної системи громадського обслуговування населення, дорожньої мережі, інженерно-транспортної інфраструктури, інженерної підготовки і благоустрою, цивільного захисту території та населення від небезпечних природних і техногенних процесів, охорони земель та інших компонентів навколишнього природного середовища, формування екомережі, охорони і збереження культурної спадщини та традиційного характеру середовища населених пунктів, а також послідовність реалізації рішень, у тому числі етапність освоєння території. Тому розроблення Комплексного плану просторового розвитку території Розвадівської територіальної громади є одним із ключових завдань для розвитку території.



Таблиця 8.1. Містобудівна документація населених пунктів Розвадівської громади

Назва населеного пункту	Вид	Дата затвердження
с.Розвадів	генеральний план	2020 рік
с.Верин	генеральний план	2015 рік
с.Крупське	генеральний план	2014 рік
с.Пісочна	генеральний план	2016 рік
с.Надітичі	генеральний план	2014 рік
с.Черниця	генеральний план	2016 рік
с.Київець	генеральний план	2019 рік
с.Держів	генеральний план	2016 рік
с.Острів	генеральний план	2016 рік

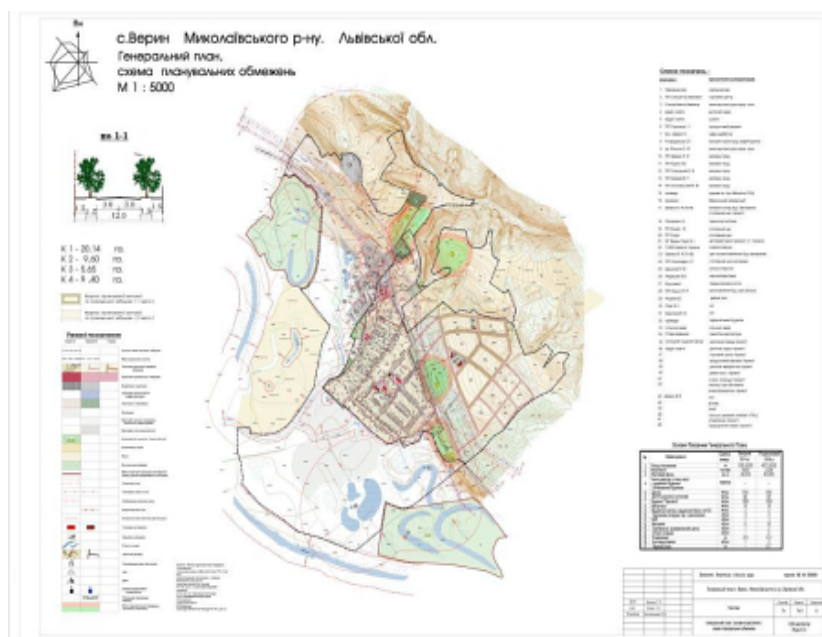


Рисунок 8.1. с. Верин

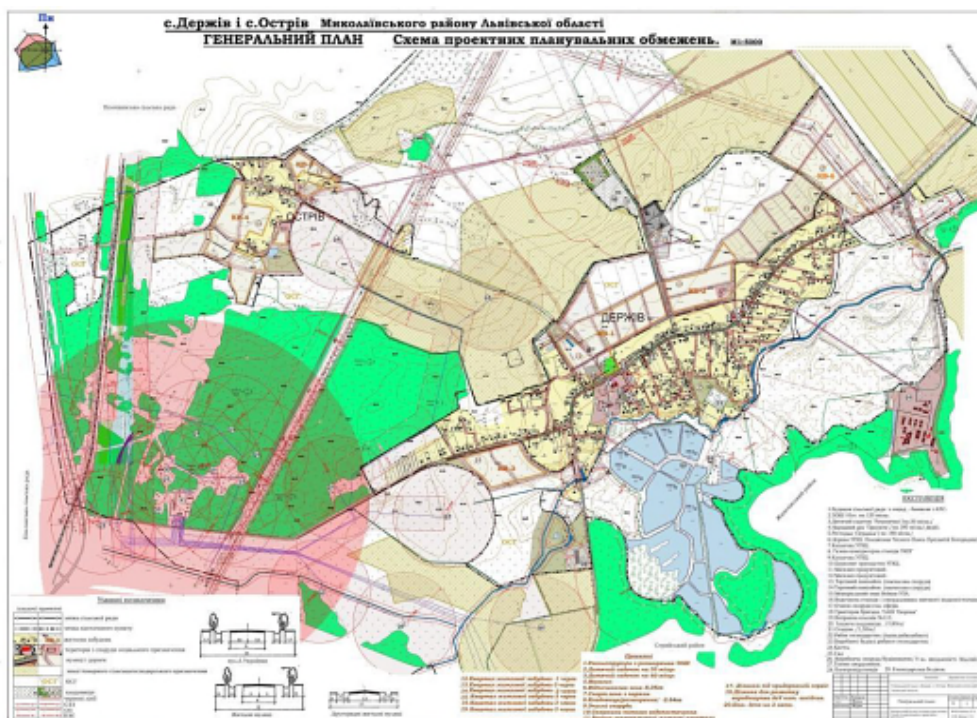


Рисунок 8.2. с.Держів і с.Острів

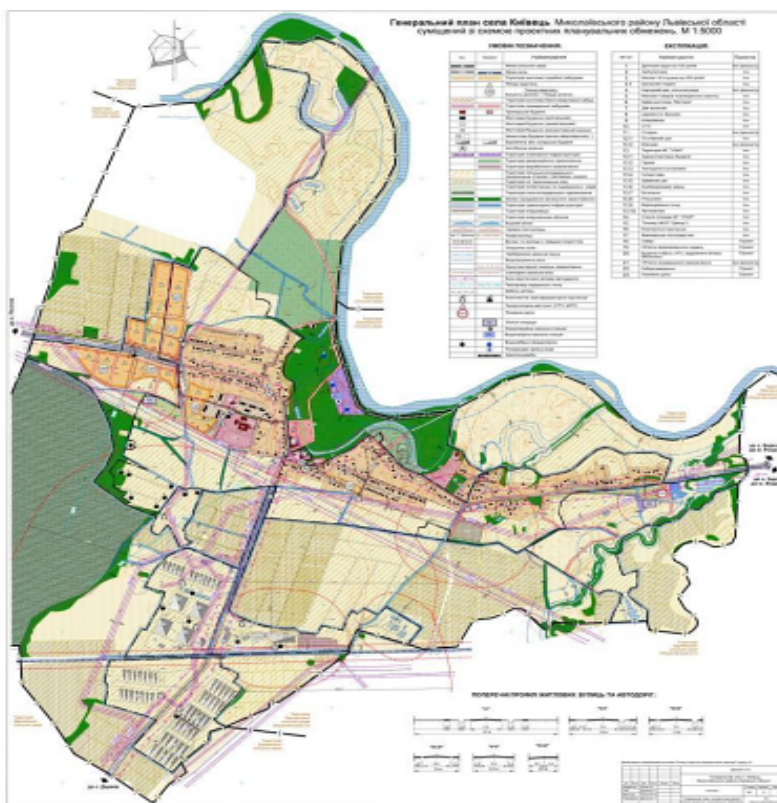


Рисунок 8.3. с.Київець

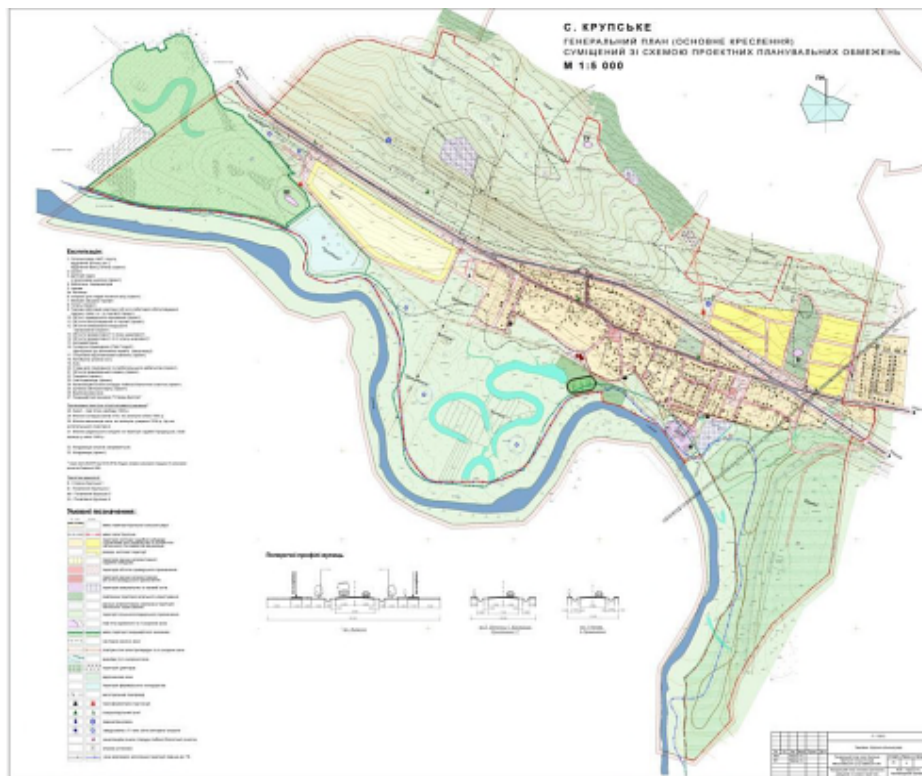


Рисунок 8.4. с.Крупське



Рисунок 8.5. с.Пісочна



Рисунок 8.6. Надітчи

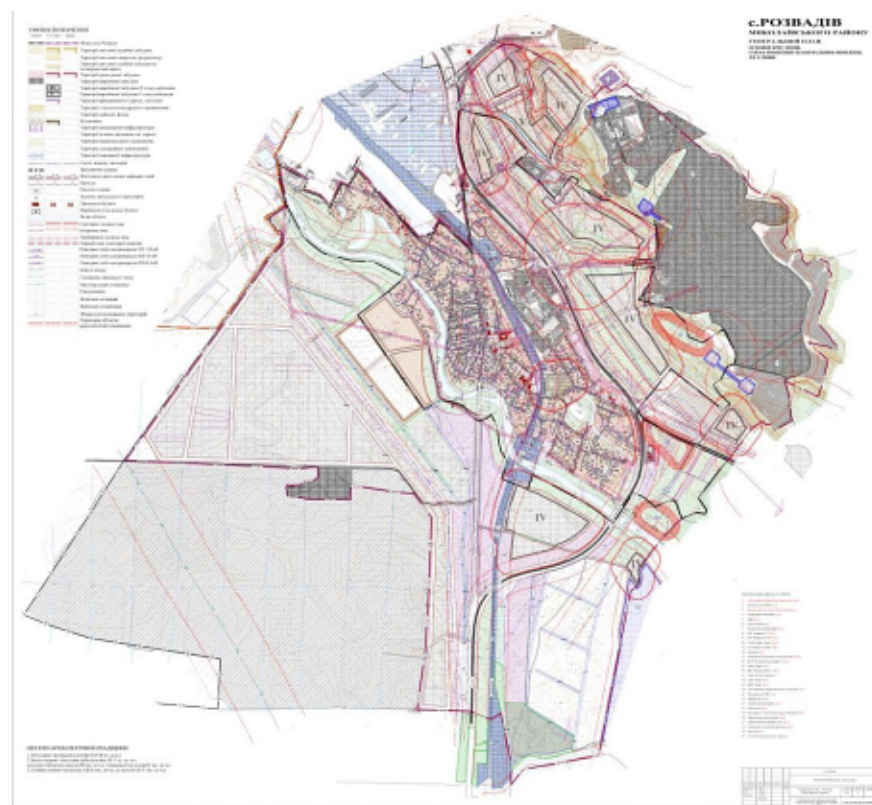


Рисунок 8.7. с.Розвадів

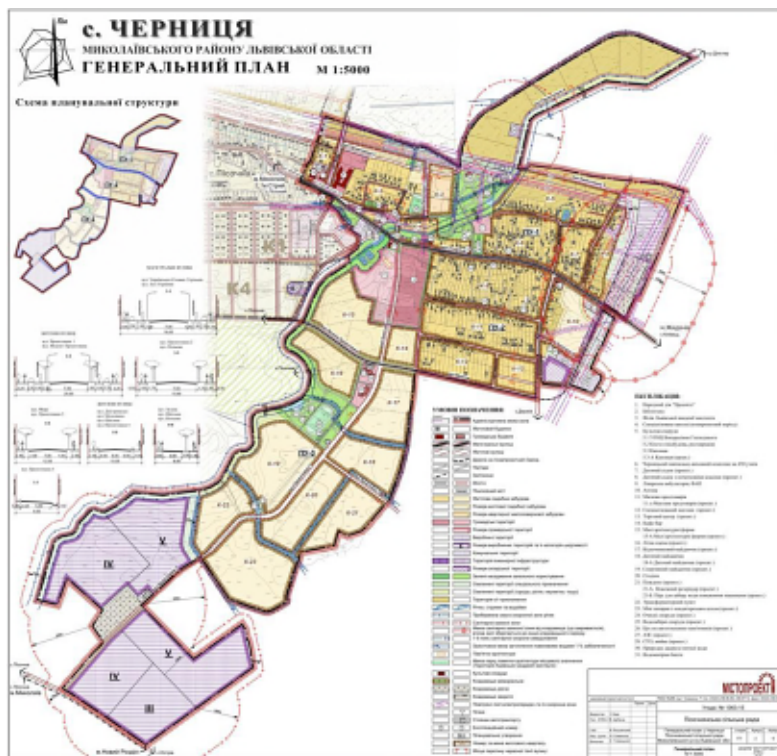


Рисунок 8.8. с.Черниця

Дев'ять сіл громади мають розроблені та затверджені зміни меж населених пунктів.

Висновки:

- 9 з 9 населених пунктів громади мають розроблені генеральні плани. Генеральні плани затверджені у 2014- 2020 роках.
- Всі села громади мають затверджені зміни меж населених пунктів.
- Розроблення Комплексного плану просторового розвитку території Розвадівської територіальної громади є одним із ключових завдань для розвитку території.

9. Економічний розвиток

Бюджет громади. Бюджет територіальної громади – це головний фінансовий документ, який регламентує всю фінансово-господарську діяльність місцевої влади, бюджетних установ та забезпечує економічний та соціально-культурний розвиток громади. Згідно



зі ст. 2 Бюджетного кодексу України, бюджет громади – це план утворення і використання фінансових ресурсів, необхідних для забезпечення функцій та повноважень місцевого самоврядування. Враховуючи вищенаведене, формування місцевого бюджету є одним з найважливіших питань територіальної громади.

Таблиця 9.1. Найбільші роботодавці у Розвадівській громаді

Роботодавець	Вид діяльності (основний)
ФГ «Улар»	виробництво і оптова торгівля м'яса і м'ясних продуктів свійської птиці
Підприємство Групи «ПБГ Ковальська» ТОВ «Розвадів	виробництво сухих будівельних сумішей; виготовлення виробів із бетону для
ТОВ «Біорена»	вирощування зернових культур (пшениця, ячмінь, соя, кукурудза, цукрові буряки, ріпак), оптова торгівля зернових

У громаді високий рівень самозайнятості жителів – 487 ФОПів. Зважаючи на їх кількість, ФОПи забезпечують значну частину надходження від ПДФО (адже цей податок до місцевого бюджету сплачує 198 ФОП) та займають чільне місце у формуванні робочих місць.



Таблиця 9.2. Динаміка кількості суб'єктів господарювання у Розвадівській територіальній громаді у довоєнний період та в умовах війни

Вид економічної діяльності	2021	2025	Станом на 01.03.2026
Сільське господарство, лісове господарство та рибне господарство	25	29	29
Виробництво сухих будівельних сумішей, виробів із бетону	8	8	8
Виробництво пластмас і оптова торгівля хімпродуктами	2	2	2
Водопостачання; каналізація, поводження з відходами	1	1	1
Будівництво	5	5	5
Серед цих суб'єктів : оптова та роздрібна торгівля	36	40	40
Транспорт, складське господарство	2	2	2
Діяльність у сфері інжинірингу, геології та геодезії, надання послуг технічного консультування в цих сферах	1	1	1
Державне управління	2	2	2
Освіта	9	10	10
Охорона здоров'я та надання соціальної допомоги	6	6	6
Мистецтво, спорт, розваги та відпочинок	15	16	16
Інші види діяльності	19	19	19
ВСЬОГО	131	141	141

9.1. Структура підприємств, які функціонують на території Розвадівської громади, в розрізі населених пунктів:

Аналіз структури суб'єктів господарювання юридичних осіб дав змогу констатувати: практично 39 підприємств- юридичних осіб (41,5 %) функціонують у сфері оптової і роздрібною торгівлі; промисловість будівельних матеріалів – виробництво сухих будівельних сумішей, виробів із бетону (9 суб'єктів (9,6 %), зокрема ТОВ «Розвадів будматеріали», ТОВ «Ковальська газбетон», ПрАТ «Миколаїв Львівський КБК», ПП «Будмакс М», ТОВ «Сілтек захід», ТОВ «Керамік авіа», ТОВ



«Кеннер Україна», МП «Розвадів Дністровський», ПП «Центр будівельний» та інші), серед підприємств цього напрямку економічної діяльності є також найбільші платники податків до бюджету громади; сільського господарства, лісового та рибного господарства – 29 суб'єктів (30,8%). Серед суб'єктів господарювання у сфері сільського господарства функціонують найбільші платники податків до місцевого бюджету – ФГ «Улар», ТЗОВ «Біорена», СФГ Мелешка В.П., рибного господарства - ПРАТ "ЛЬВІВСЬКИЙ ОБЛРИБКОМБІНАТ"; транспорту і складського господарства – 2 суб'єкти (2,7%) ТЗОВ «Захід транс груп Україна» та ТОВ «ЗЕТ –Галичина»; у сфері будівництва – 6 компаній (6,4%) (будівництво будинків і споруд - ПП «Монтажник», КП «Вектор»; будівництво доріг і автострад – ТОВ «Алов», ТОВ «Алов – буд», ТОВ «ТД Алов», КП «Легіон»); діяльність у сфері інжинірингу, геології та геодезії, надання послуг технічного консультування в цих сферах – 1 підприємство (1,1%) (ПП «Земсвіт»); оптова торгівля металами і залізними виробами – 3 товариства (3,2%) (ТОВ «Будінвест», ТОВ «Моноліт», ТОВ «Інструмент сервіс»); виробництво пластмас і оптова торгівля хімпродуктами - 2 підприємства (2,1%) (ПП «Люкс – Пак», ТОВ «Агрохімпродукт»); оброблення даних, розміщення інформації на веб-вузлах і пов'язана з ними діяльність, оптова торгівля комп'ютерами, периферійним устаткуванням і програмним забезпеченням – 3 товариства (3,2%) (ТОВ «Телевойс», ТОВ «Левтел», ТОВ «Талан груп»), роздрібна торгівля пальним – 3 АЗС (3,2%) (ТОВ "МАНГО-ГРУП", ТОВ «Драйв петрол», ТОВ «Євро смарт пауер»); виробництво хліба та хлібобулочних виробів; виробництво борошняних кондитерських виробів, тортів і тістечок нетривалого зберігання – 1 товариства (1,4%) (ТОВ «Пекарня Стасюка»); водопостачання; каналізація, поводження з відходами - 1 підприємство – КП «РЖКП» Розвадівської сільської ради; виробництво і постачання електроенергії, видобування газу – 7 суб'єктів 7,1% (ПРАТ "ЛЬВІВОБЛЕНЕРГО", ТОВ "ЛЬВІВЕНЕРГОЗБУТ", НЕК "УКРЕНЕРГО", АТ "УКРГАЗВИДОБУВАННЯ", ГПУ Львівгазвидобування, АТ «Укртрансгаз», ТОВ «Променейра», залізничні перевезення – 1 товариство АТ "УКРЗАЛІЗНИЦЯ"; надання інших видів послуг 28 суб'єктів.

Населення Розвадівської територіальної громади має можливість працевлаштування на території своєї громади. Серед основних роботодавців у громаді:



ФГ «Улар», ТзОВ «Біорена», ТОВ «Ковальська газбетон», ТОВ «Розвадів будматеріали». Зокрема, лише на ФГ «Улар» заявлено 1194 робочих місць. Ці підприємства – серед основних платників податків до місцевого бюджету (табл.).



Таблиця 9.3. Найбільші платники податків до бюджету Розвадівської територіальної громади (за ПДФО, майновими та єдиним податками), 2024 та 2025 роки



В и д економічної діяльності	С у б ' є к т господарювання	2024		2025	
		С у м а сплаче н и х податків, тис. грн	Частка сплаче н и х суб'єктом податків, %	С у м а сплаче н и х податків, тис. грн	Частка сплаче н и х суб'єктом податків, %
С і л ь с ь к е господарство, лісове та рибне госп-во	ФГ «УЛАР»	30450,9	42,0	43269,9	43,0
	ТОВ «БЮРЕНА»	4549,3	6,3	4941,0	4,9
	Приватна агрофірма "Батько і Син"	-		276,2	0,3
	СФГ Мелешка В.П	181,6	0,3	251,5	0,3
	ПрАТ "Львівський облрибкомбінат"	67,5	0,1	139,9	0,1
промисловість	Т О В « Р о з в а д і в будматеріали»	6114,8	8,4	7748,1	7,7
	Т О В « К о в а л ь с ь к а газбетон»	754,7	1,0	1890,7	1,9
	ПрАТ «Миколаїв – Львівський КБК»	1655,4	2,3	1776,3	1,8
	ТОВ «Блок стандарт»	1226,8	1,7	917,3	0,9
Будівництво	КП «Вектор»	176,9	0,2	193,9	0,2
	ПП «Монтажник»	658,9	0,9	807,7	0,8
	ТОВ «Алов»	48,4	0,1	91,3	0,1



Оптова і роздрібна торгівля	ТОВ «ЛЕВТЕЛ ТРЕЙД» - Оптова торгівля комп'ютерами, периферійним устаткуванням і програмним забезпеченням	33,2	0,05	15,7	0,02
	ТОВ «ЕСЕЙФ ІНВЕСТ» - торгівля електроенергією	23,8	0,03	32,8	0,03
	ТОВ «ЄВРО ВІК»- оптова торгівля м'ясом	109,1	0,2	35,9	0,04
	ТОВ «ЄВРО СМАРТ ПАУЕР»	85,4	0,1	104,4	0,1
	ТОВ «ДРАЙВ ПЕТРОЛ»	136,5	0,2	179,8	0,2
Постачання електроенергії, видобування газу	ПРАТ "ЛЬВІВОБЛЕНЕРГО"	167,7	0,2	210,9	0,2
	АТ "УКРГАЗВИДОБУВАННЯ"	737,8	1,02	754,0	0,8
	ТОВ «ЕКСПЕРТ ПЕТРОЛЕУМ Україна» - надання допоміжних послуг у сфері добування нафти та	618,1	0,9	720,7	0,7

З них, у розрізі видів економічної діяльності найбільшими платниками податків є суб'єкти господарювання у сфері сільського господарства (43,0% надходжень у 2025 році), адже серед 29-ти суб'єктів два найбільших платників функціонують саме у цій сфері. На другому місці є промисловість з виготовлення сухих будівельних сумішей,



один з найбільших платників ПДФО та майнових податків сплатив у 2025 році 8% від загальної кількості цього надходжень до бюджету цих податків. Водночас за результатами проведеного аналізу чітко прослідковується залежність бюджету Розвадівської громади від сплати податків чотирьох суб'єктів, з них: ФГ «Улар» - місце провадження господарської діяльності с. Київець, вул. Надністрянська, 157, займається виробництвом і оптовою торгівлею м'яса і м'ясними продуктами свійської птиці. Чисельність працюючих – 1194 чоловік. Середня заробітна плата – 38335,0 грн., заборгованості із заробітної плати немає. Місячний фонд заробітної плати становить 43548000,0 грн. За 2025 рік в місцевий бюджет надійшло 43031305,40 грн. (контингент 67236414,7 грн.) податку з доходів фізичних осіб, 186397,89 грн. – плати за землю, 52429,51 грн. – податку за нерухоме майно, відмінне від земельної ділянки, 29004,58 грн. – екологічного податку.

ТОВ «Розвадівбудматеріали» - товариство з обмеженою відповідальністю "промисловобудівельна Група Ковальська" засновник, знаходиться у с.Розвадів Стрийського району.

Українська компанія «Ковальська» будує завод з виробництва сухих будівельних сумішей у селі Розвадів Стрийського району. Інвестувати у виробництво на Львівщині хочуть близько 500 млн грн.. Промислово-будівельна група «Ковальська» уклала угоду про придбання ТОВ «Розвадів Будматеріали» (заводу з виробництва силікатної цегли). Комплекс, площею приблизно 140 га, має піщаний і вапняковий кар'єри, шахтні печі для випалу вапняку та завод із виготовлення силікатної цегли.

Запаси сировини на піщаному кар'єрі оцінюються у майже 10 млн м³, заплановані обсяги видобутку – 400-500 тис. т/рік. Компанія використовуватиме пісок для виробництва сухих будівельних сумішей Siltek. Ще один завод Siltek «Ковальська» збудує на цій же території протягом наступних 2 років. Окрім цього, сировина буде реалізовуватися на заході України. На початку 2022 року "Ковальська" почала будівництво двох нових заводів (сухих будівельних сумішей під торговою маркою Siltek і з виробництва бетону) у Львівській області, передбачувана загальна сума інвестицій анонсувалася понад EUR60 млн тільки на перший етап. Влітку 2023 року



група "Ковальська" отримала від Invest International (Нідерланди) проектне фінансування в розмірі EUR27 млн терміном на 10 років для розвитку виробництва газобетонних блоків і панелей у Розвадові (Львівська обл.), анонсувалося впровадження технології виробництва екологічно чистих газобетонних блоків і панелей Aircrete Europe. Першу фазу індустріального хабу "Ковальська" в Розвадові Львівської області запущено в травні 2025 року. Завод з виробництва газобетону, завод з виробництва сухих сумішей, печі випалу вапна, кар'єри вапняку, кар'єри піску. Загальні інвестиції €120 млн, перша фаза - €50 млн. У травні 2026 року вже запускаються. З 2020 року ПБГ "Ковальська" закрила угоду вартістю 63 млн грн із придбання ТОВ "Розвадів Будматеріали", що володіє виробничим комплексом загальною площею близько 140 га. , заборгованості із заробітної плати немає. За 2025 рік ТОВ «Розвадів будматеріали» сплатило в місцевий бюджет 6024560,7 грн. (контингент 9412376,10 грн.) податку з доходів фізичних осіб, 3647340,50 – плати за надра, 1694860,00 – плати за землю, 28100,00 грн. – податку за майно, відмінне від земельної ділянки, 10500,0грн. – екологічного податку. За 2025 рік ТОВ «Ковальська газбетон» сплатило в місцевий бюджет 996773,30 грн. (контингент 1557458,28 грн.) податку з доходів фізичних осіб, 694030,00 – плати за землю, 199920,0 грн. – податку за майно, відмінне від земельної ділянки, 375,0грн. – екологічного податку.

ТОВ «Біорена» - успішне і стабільне українсько-німецьке аграрне підприємство, яке знаходиться у селі Держів Стрийського району, займається вирощуванням зернових культур (пшениця, ячмінь, соя, кукурудза, цукрові буряки, ріпак), оптовою торгівлею зернових. Чисельність працюючих – 32 чоловік. Середня заробітна плата – 32000,0 грн., заборгованості із заробітної плати немає. За 2025 рік в місцевий бюджет надійшло 796205,67 грн. (контингент 3576599,58 грн.) податку з доходів фізичних осіб та 1364568,44 грн.- плати за землю.

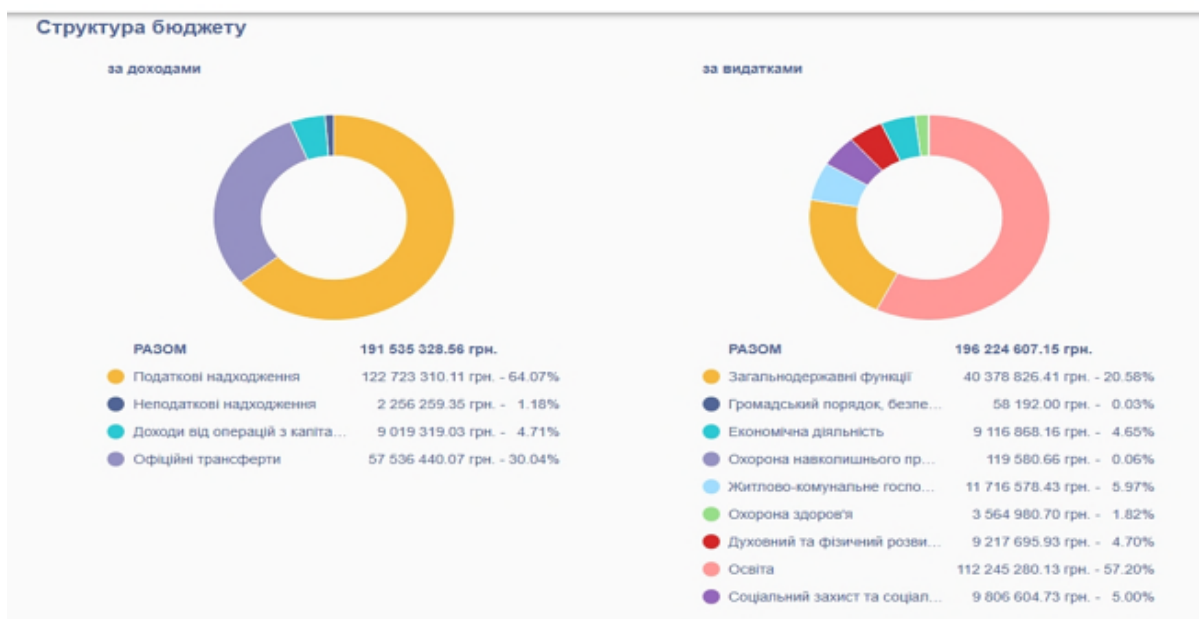


Рисунок 9.1. Структура бюджету Розвадівської громади

9.2. Сфера торгівлі

Вигідне географічне розташування і близькість до м.Львів, м.Стрий позитивно впливають на розвиток сфери торгівлі і послуг на території Розвадівської територіальної громади. Оптова і роздрібна торгівля займають найбільшу частку (майже 1/3) у структурі економіки громади. Серед суб'єктів господарювання, які працюють у цих сферах – як юридичні, так і фізичні особи підприємці. Юридичних осіб у сфері оптової і роздрібно торгівлі налічується 54 суб'єкти (табл.).



Таблиця 9.4. Підприємства у сфері оптової і роздрібної торгівлі, які функціонують на території Розвадівської територіальної громади, у розрізі видів економічної діяльності



КВЕД		К і л ь к і с т ь підприємств	Частка серед підприємств галузі
46.23	Оптова торгівля живими тваринами	1	5,9
46.21	Оптова торгівля зерном, необробленим тютюном, насінням і кормами для тварин	4	1,0
46.31	Оптова торгівля фруктами й овочами	4	1,0
46.32	Оптова торгівля м'ясом і м'ясними продуктами	7	4,0
46.47.	Оптова торгівля меблями, килимами й освітлювальним приладдям	1	4,0
46.51	Оптова торгівля комп'ютерами, периферійним устаткуванням і програмним забезпеченням	2	6,9
46.71	Оптова торгівля твердим, рідким, газоподібним паливом і подібними продуктами	3	1,0
46.72	Роздрібна торгівля залізними виробами, будівельними матеріалами та санітарно-технічними виробами в спеціалізованих магазинах	2	1,0



46.74	Оптова торгівля залізними виробами, водопровідним і опалювальним устаткуванням і приладдям до нього	1	1,0
46.73	Оптова торгівля деревиною, будівельними матеріалами та санітарно-технічним обладнанням	6	2,0
46.75	Оптова торгівля хімічними продуктами	1	3,0
47.30	Роздрібна торгівля пальним	4	2,0
47.11	Роздрібна торгівля в неспеціалізованих магазинах переважно продуктами харчування, напоями та тютюновими виробами	50	2,0
47.19	Інші види роздрібної торгівлі в неспеціалізованих магазинах	2	6,9
47.52	Роздрібна торгівля залізними виробами, будівельними матеріалами та санітарно-технічними виробами в спеціалізованих магазинах	2	49,5
47.81	Роздрібна торгівля з лотків і на ринках харчовими продуктами, напоями та тютюновими виробами	7	2,0
47.89	Роздрібна торгівля з лотків і на ринках іншими товарами	2	4,0



51.55	О П Т О В А Т О Р Г І В Л Я ХІМІЧНИМИ	1	1,0
	.	101	100,0

Важливо зауважити, що у громаді велика кількість підприємств, які спеціалізуються на оптовій торгівлі—29,7% від усіх суб'єктів у цій сфері. Серед них, зокрема, чотири підприємства, які здійснюють оптову торгівлю зерном. Серед найбільших підприємств у цій сфері – одне товариство ТОВ «БІОРЕНА» входить до рейтингу 100 найбільших агрохолдингів України. У громаді також широко представлена сфера оптової торгівлі деревиною, будівельними матеріалами і санітарно-технічним обладнанням – тут функціонує шість підприємств. Сфера роздрібною торгівлі представлена 29-ма суб'єктами-юридичними особами.

Промисловий потенціал Розвадівської територіальної громади представлений підприємствами промисловості з виготовлення сухих будівельних сумішей (найпотужніші серед них ТОВ «Розвадів будматеріали» та «ТОВ «Ковальська газбетон»). У структурі економіки громади сфера промисловості займає 19,4% та представлена 12 підприємствами . Важливо зауважити, що промислові підприємства на території громади мають тривалу історію розвитку. Найбільшим бюджетноформуєчим підприємством, яке, при цьому, є основним роботодавцем у громаді, є ТОВ «Розвадів будматеріали» та ТОВ «Ковальська газбетон».



Таблиця 9.5. Підприємства переробної промисловості, які функціонують на території Розвадівської територіальної громади, у розрізі видів економічної діяльності

КВЕД		К і л ь к і с т ь підприємств	Частка серед підприємств галузі
10	Виробництво харчових продуктів (м'яса, готових кормів, хліба)	7	30,4
16	Оброблення деревини та виготовлення виробів з деревини та корка, крім меблів; виготовлення виробів із соломки та рослинних матеріалів для плетіння	3	13,0
23	Виробництво іншої неметалевої мінеральної продукції	12	52,2
20	Виробництво хімічних речовин і хімічної продукції	1	4,3
Загальна кількість суб'єктів у сфері переробної промисловості		23	100,0

Фермерське господарство «Овочівництво» розташоване у селі Крупське Стрийського району Львівської області., працює з 2008 року, обробляє понад 55 гектарів землі та спеціалізується на вирощуванні овочів — капусти, кабачків, гарбузів, моркви, буряка, селери, томатів, огірків та інших культур. Підприємство впроваджує сучасні агротехнології та дотримується принципів екологічного землеробства. Продукція постачається до провідних торговельних мереж — METRO, «Рукавичка», «Сільпо», «Арсен», а також до шкіл, дитячих садків та ресторанів.

Господарство активно користується інструментами державної підтримки: у 2023 році отримало компенсацію за насіння в межах обласної Комплексної програми



розвитку АПК, а у 2024 — мікрогрант за програмою «єРобота», що дало змогу оновити техніку та розширити можливості збуту продукції.

Наразі триває будівництво овочесховища площею 450 м² на 1200 тонн, яке планується ввести в експлуатацію у 2026 році.

ФГ «Овочівництво» займає гідне місце на ринку реалізації овочів і фруктів забезпечує повний контроль якості на всіх етапах вирощування, зберігання та реалізації продукції. І це спостерігається і у сплаті податків до бюджету Розвадівської сільської ради, Так, у 2024 році надійшло до місцевого бюджету 62,0 тис.грн.(ПДФО, майнові та єдиний податки), а у 2025 році надходження зросли на 64,5% або на 40,0 тис.грн. (факт у 2025 році 102,0 тис.грн.). У зв'язку з тимчасовою окупацією деяких регіонів України та бойовими діями в тих областях, де вирощувалося багато овочів, господарство дещо змінило структуру своїх насаджень. Зокрема, збільшили насадження всіх культур. Особливо це стосується кабачків, помідорів, картоплі та капусти.

ТОВ "Пекарня Стасюка" (STASIUK BAKERY) — це відносно нове підприємство, зареєстроване 26 квітня 2024 року, з юридичною адресою с.Пісочна Стрийського району Львівській області. Компанія спеціалізується на виробництві хліба та борошняних кондитерських виробів. Продукція постачається в продуктові магазини навколишніх сіл громади. Щодо сплати податків, то спостерігається ріст надходжень. Так, у 2024 році всього надійшло до місцевого бюджету 13,1 тис.грн., а у 2025 році надходження зросли на 334,5% (всього надійшло доходів у 2025 році 43,8 тис.грн.).

9.3. Сільське господарство

У структурі економіки громади сфера сільського господарства займає 14,9% та представлена 29-ма суб'єктами господарювання (табл.), переважна кількість яких займається вирощуванням однорічних і дворічних культур (19 суб'єктів). 10 суб'єктів господарювання зареєстровані у формі ТзОВ, 11 – фермерські господарства. Цей вид економічної діяльності у громаді розвинений. Два суб'єкти сільського господарства є у переліку найбільших платників податків.

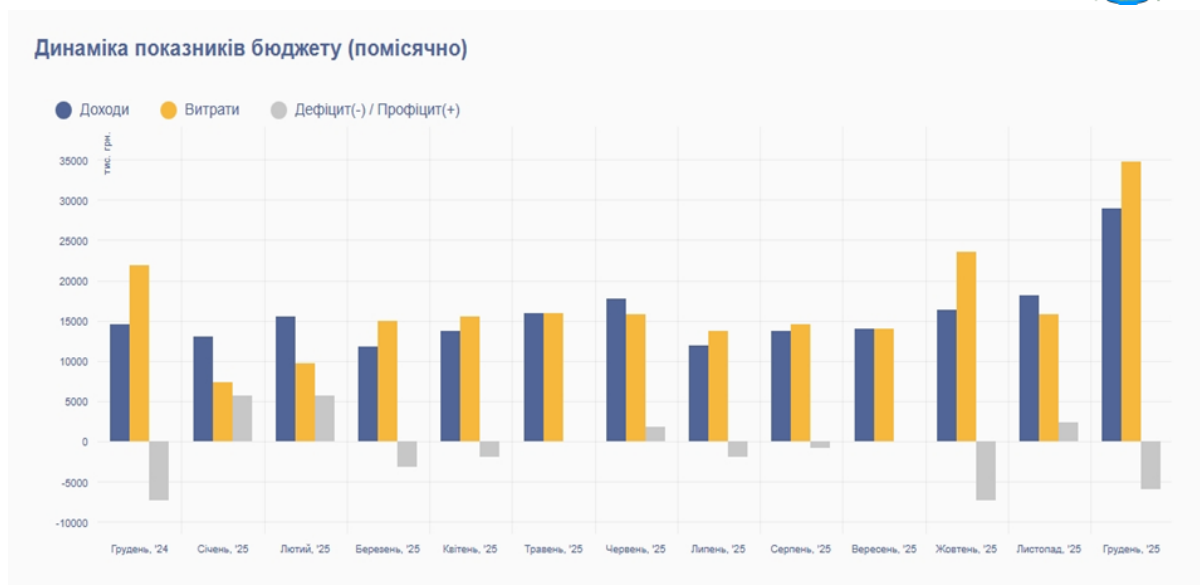


Рисунок 9.2. Динаміка показників бюджету



Таблиця 9.6. Суб'єкти господарювання у сфері сільського господарства, які зареєстровані на території Розвадівської територіальної громади, у розрізі видів економічної діяльності

КВЕД		К і л ь к і с т ь підприємств	Частка серед підприємств галузі
01.1	Вирощування однорічних і дворічних культур	13	59,1
01.2	Вирощування багаторічних культур	2	9,1
01.4	Тваринництво	4	18,2
01.5	Змішане сільське господарство	1	4,5
01.6	Допоміжна діяльність у сільському господарстві та післяурожайна діяльність	1	4,5
03.2	Прісноводне рибництво	1	4,5
Загальна кількість суб'єктів у сфері переробної промисловості			100,0

Коротка характеристика найбільших підприємств галузі у громаді описана в розділі найбільших платників податків до бюджету Розвадівської територіальної громади (за ПДФО, майновими та єдиним податками).

Серед суб'єктів господарювання у сфері сільського господарства є одне господарство, яке займається розведенням великої рогатої худоби, а саме СФГ Мелешка Василя Петровича. Діюче сільськогосподарське підприємство, засноване Василем Петровичем Мелешком, яке спеціалізується на розведенні великої рогатої худоби молочних порід. Основна діяльність зосереджена на молочному тваринництві, а раніше господарство займалося вирощуванням зернових та олійних культур, але згодом переорієнтувалося на тваринництво. Щодо сплати податків, то спостерігається ріст надходжень. Так, у 2024 році всього сплачено господарством до місцевого бюджету 170,0 тис.грн., а у



2025 році надходження зросли на 47,9% (всього надійшло доходів у 2025 році 251,5 тис.грн.).

9.4. Підприємництво

Вагому роль у наповненні місцевого бюджету та формуванні робочих місць у громаді займають ФОПи. Кількість ФОПів на 10 тис. населення у громаді становить 426,0 особи. Це свідчить про високий рівень підприємницької активності мешканців громади. Станом на 1 січня 2026 року у громаді налічувалося 487 ФОПів. ФОПи є активними платниками податків до місцевого бюджету (табл.).



Таблиця 9.7. Сплата ФОПами податків до місцевого бюджету Розвадівської громади, 2025 рік

Податок	Кількість ФОП, що сплачують податок
Податок на доходи фізичних осіб, що сплачується податковими агентами, із доходів платника податку у вигляді заробітної плати	117
Податок на доходи фізичних осіб, що сплачується податковими агентами, із доходів платника податку інших ніж заробітна плата	2
Акцизний податок з реалізації суб'єктами господарювання роздрібною торгівлю підакцизних товарів	39
Податок на нерухоме майно, відмінне від земельної ділянки, сплачений фізичними особами, які є власниками об'єктів нежитлової нерухомості	58
Єдиний податок з фізичних осіб	370



Рисунок 9.3. Динаміка виконання бюджету

Висновки:



- Економіка громади є диверсифікованою, але з домінуванням торгівлі та аграрного сектору. Станом на 01.03.2026 у громаді функціонує понад 90 суб'єктів господарювання (юридичних осіб);
- Економіка громади характеризується високим рівнем залежності від кількох великих платників податків. У 2025 році ФГ «Улар» забезпечило 43,0% надходжень до бюджету, а ТОВ «Розвадів будматеріали» – 7,7%;
- ТОВ «Біорена» – 4,9%.
- Промисловий сектор має високий інвестиційний потенціал і є одним із рушіїв розвитку громади. На території громади реалізується масштабний інвестиційний проєкт із загальним обсягом інвестицій близько 120 млн євро (індустріальний хаб будівельних матеріалів “Ковальська”).
- Рівень підприємницької активності населення є високим. Станом на 01.01.2026 у громаді зареєстровано 487 ФОП, що становить 426 ФОП на 10 тис. населення. 370 ФОПів сплачують єдиний податок, що підтверджує їх ключову роль у наповненні бюджету та забезпеченні самозайнятості населення.
- Сфера торгівлі є найбільш розвиненою. У громаді функціонує 54 підприємства у сфері торгівлі (юридичні особи).

10. Фінансовий стан та бюджет територіальної громади

Станом на початок 2026 року, Розвадівська територіальна громада демонструє високі показники фінансової спроможності та посідає провідні позиції у рейтингах Львівщини за результатами 2025 року. За підсумками 2024 року громада посіла 9 місце серед усіх територіальних громад Львівської області. Це свідчить про стабільне зростання, оскільки за результатами 2024 року громада перебувала на 5-й позиції за основними бюджетними показниками. Громада входить до числа лідерів Стрийського району, випереджаючи такі сусідні громади, як Миколаївська, Тростянецька та Жидачівська. Громада демонструє високий рівень власних доходів на одного мешканця. За підсумками грудня 2025 року Розвадівська громада увійшла до переліку громад Львівщини, які найкраще розставили пріоритети в умовах війни, продемонструвавши



високі показники безпеки (укриття в школах) та ефективні видатки на оборону. Громада була відзначена серед лідерів за цими напрямками, поряд з іншими успішними територіями.

Навіть в умовах викликів воєнного часу, Розвадівська ТГ зберігає позитивну динаміку виконання бюджету.

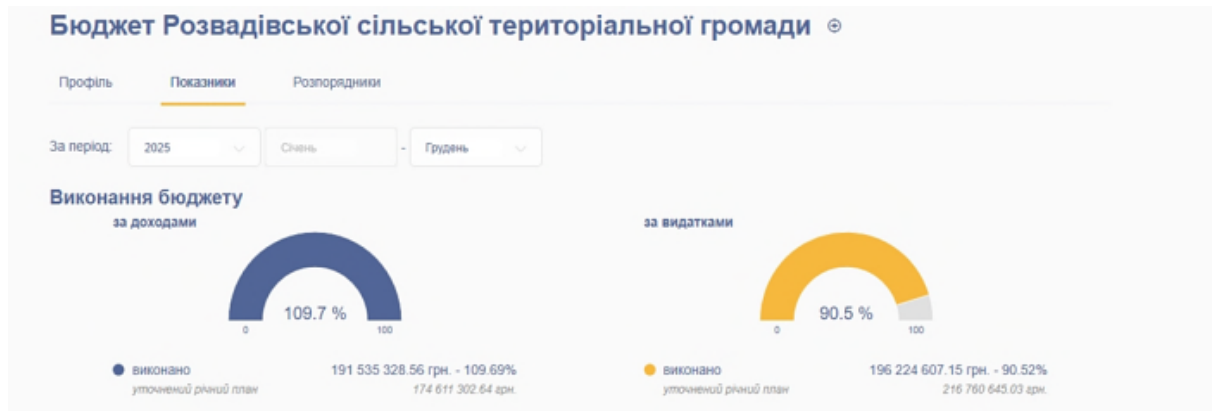


Рисунок 10.1. Бюджет Розвадівської громади

У порівнянні з 2021 роком (довоєнним періодом) більше надійшло доходів загального фонду на 71456,5 тис.грн. (факт за січень – грудень 2021р. 52166,5 тис.грн.), або більше отримано на 137,0 %. В дохідну частину (без врахування міжбюджетних трансфертів) бюджету Розвадівської сільської ради у 2025 році надійшло 133998,9 тис.грн., в порівнянні з 2024 роком більше надійшло доходів до загального фонду на 20325,6 тис.грн. (факт. за січень – грудень 2024р. 103297,4 тис.грн.), або більше отримано на 19,7 %. План виконано по всіх видах доходів; по податку та збору на доходи фізичних осіб – 108,9 % (уточнений план 67388,6 тис.грн., факт 73417,9 тис.грн., в бюджет додатково надійшло 6029,3 тис.грн.). У порівнянні з відповідним періодом минулого року, у зв'язку із ростом у поточному році мінімальної заробітної плати, більше надійшло ПДФО на 18079,3 тис.грн. (факт за січень – грудень 2024р. 55338,6 тис.грн.). У порівнянні з 2021 роком – зросли надходження на 44091,7 тис.грн. (факт за січень – грудень 2021р. 29326,2 тис.грн.). Основними факторами, які вплинули на рівень початкового планування є податок на доходи фізичних осіб, який збільшився до затвердженого плану на 17250,4 тис.грн. (116,4%). При формуванні початкового плану на 2025 рік було враховано очікувані надходження у 2024 році.



Однак різкий ріст заробітної плати в окремих підприємствах і організаціях громади значно збільшили надходження ПДФО до бюджету Розвадівської сільської ради. Серед найбільших підприємств і організацій, в яких напроти минулого року зросла заробітна плата і значно більше надійшло від них ПДФО є:- ТОВ «БІОРЕНА» - сплатили ПДФО у 2025 році в сумі 3576,6 тис.грн., що на 364,4 тис.грн. більше ніж у 2024 році (111,3%);

ТОВ «КОВАЛЬСЬКА ГАЗБЕТОН» - сплатили ПДФО у 2025 році в сумі 996,8 тис.грн., що на 785,7 тис.грн. більше ніж у 2024 році (факт за 2024р. 211,1тис.грн. (472,1%));- **ТОВ «РОЗВАДІВ БУДМАТЕРІАЛИ»** - сплатили ПДФО у 2025 році в сумі 6024,6 тис.грн., що на 1386,1 тис.грн. більше ніж у 2024 році (факт за 2024р. 4638,4 тис.грн. (129,9%));- **ФГ «УЛАР»** - сплатили ПДФО у 2025 році в сумі 43031,3 тис.грн., що на 13482,3 тис.грн. більше ніж у 2024 році (факт за 2024 рік 30251,4тис.грн. (142,2));

По рентній платі за спеціальне використання лісових ресурсів – 100,0 % (уточнений план 13,7 тис.грн., факт 13,7 тис.грн. У порівнянні з початковим планом менше надійшло на 56,3 тис.грн. (19,6%). При плануванні рентної плати за спец використання лісових ресурсів було враховано очікувані надходження у 2024 році. Надходження даного виду податку пов'язане з вирубкою лісу. Платниками рентної плати за спеціальне використання лісових ресурсів, від яких надійшли кошти в місцевий бюджет у 2025 році є: ФС ЛГ ДСГП «ЛІСИ УКРАЇНИ»та ДП філія «КАРПАТСЬКИЙ ЛІСОВИЙ ОФІС».

По рентній платі за користування надрами загальнодержавного значення – 109,2 % (уточнений план 824,8 тис.грн., факт 900,9 тис.грн., більше надійшло на 76,2 тис.грн). Платником рентної плати за користування надрами для видобування природного газу є АТ "УКРГАЗВИДОБУВАННЯ" і надійшло станом на 01.01.2025 року 668,2тис.грн. (3% від загально сплаченої суми). Найбільшими платниками рентної плати за користування надрами для видобування інших корисних копалин загальнодержавного значення, від яких надійшло 5% від загальної суми в місцевий бюджет, є ТОВ "Розвадів будматеріали" – 143,1 тис.грн., ПРАТ "МИКОЛАЇВ-ЛЬВІВСЬКИЙ КБК" – 47,6 тис.грн.;



По рентній платі за користування надрами місцевого значення – 104,0 % (уточнений план 4160,0 тис.грн., факт 4325,9 тис.грн., більше надійшло на 165,9 тис.грн). В порівнянні з відповідним періодом минулого року, у зв'язку із меншим обсягом видобування надр місцевого значення (піску) менше надійшло у поточному році на 145,0 тис.грн. (факт за січень – грудень 2024 року 4470,9 тис.грн.). Згідно з чим початковий річний план було зменшено на 600,0 тис.грн. Платником є ТОВ «Розвадів Будматеріали.;

По акцизному податку з реалізації суб'єктами господарювання роздрібною торгівлі підакцизних товарів – 104,8 % (уточнений план 600,0 тис.грн., факт 628,9 тис.грн., додатково надійшло 28,9 тис.грн.). У порівнянні з 2021 роком надходження знизилась на 159,8 тис.грн. (80,8%). Це пов'язано з тим, що згідно з діючим законодавством відрахування від роздрібною торгівлі є тільки від алкогольних напоїв, а у 2021 році надходження були і від тютюнових виробів. У порівнянні з 2024 роком більше надійшло акцизного податку від роздрібною торгівлі алкогольними напоями в сумі 17,8 тис.грн.(102,9%). На фактори росту до попереднього року вплинули підвищення цін на алкогольні напої у 2024 році. Найбільшими платниками є: МКСП «АГРОТОРГ» - надійшло за 2025 рік 135,2 тис.грн., ТОВ "ЄВРО СМАРТ ПАУЕР" – 104,4 тис.грн., ТОВ «ДРАЙВ ПЕТРОЛ» - 25,2 тис.грн., Надія БІНАС – 19,1 тис.грн., І.ПОЛІДОВИЧ – 22,8 тис.грн ;

По податку на майно, відмінне від земельної ділянки – 102,5% (уточнений план 2992,0 тис.грн., факт 3067,2 тис.грн., більше надійшло на 75,2 тис.грн.) . У порівнянні з відповідним періодом минулого року більше надійшло податку на майно на 1329,1 тис.грн. (факт за січень – грудень 2024 р. 1738,1 тис.грн.), більше на 76,5%. Збільшення надходжень в 2025 році пов'язані з погашенням заборгованості платниками.;

По платі за землю – 106,1 % (уточнений план 12578,3 тис.грн., факт 13351,3 тис.грн., додатково отримано 773,0 тис.грн.). У порівнянні з відповідним періодом минулого року менше надійшло плати за землю на 2322,2 тис.грн. (факт за січень - грудень 2024 р.15673,5 тис.грн.), або менше на 14,8 %. Зменшення надходжень пояснюється



тим, що в 2025 році значно знизилась надходження земельного податку по АТ «УКРЗАЛІЗНИЦЯ». У 2024 році згідно нормативно-грошової оцінки землі ними сплачувалось 223 грн. за 1м.кв., в поточному році – 71,0 грн. за 1м.кв. Нарахована сума податку в поточному році складає 209,5 тис.грн. в місяць або 2514,0 тис.грн. в рік , що на 391,3 тис.грн. менше в місяць або на 4695,6 тис.грн. в рік в порівнянні з минулим роком.). В порівнянні з 2021 роком фактичні надходження зросли на 6705,1 тис.грн. (факт у 2021 році 6646,2 тис.грн.).

По єдиному податку – 102,7 % (уточнений план 15611,0 тис.грн., факт 16035,2 тис.грн., додатково надійшло 424,2 тис.грн.). В порівнянні з відповідним періодом минулого року більше надійшло єдиного податку на 1984,8 тис.грн. (факт за січень - грудень 2024 р. 14050,4 тис.грн.). В порівнянні з 2021 роком більше надійшло єдиного податку на 9051,5 тис.грн. (229,6%). Такий ріст пов'язаний із збільшенням мінімальної заробітної плати у 2022-2023 та 2024 роках.

По платі за надання адміністративних послуг – 132,4 % (уточнений план 550,0 тис.грн., факт 728,3 тис.грн., перевиконання плану склало 178,3 тис.грн.).

По орендній платі за майно комунальної власності – 100,7 % (уточнений план 31,3 тис.грн., факт 31,5 тис.грн., перевиконання плану склало 0,2 тис.грн.).

По спеціальному фонду (без врахування міжбюджетних трансфертів) надійшло 10375,9 тис.грн. при плані 1494,0 тис.грн., додатково отримано 8881,8 тис.грн. (план перевиконано в 6,9 разів). Перевиконання планових показників по спеціальному фонду пояснюється тим, що в 2024 році надійшли позапланові кошти від продажу земельних ділянок в сумі 8977,7 тис. грн.

При формуванні бюджету на 2025 рік не передбачено (не було будь-яких підтверджуючих документів для планування на 2025) надходжень від продажу земельних ділянок в сумі сумі 8977,7 тис. грн., грошових стягнень за шкоду, заподіяну порушенням законодавства про охорону навколишнього природного середовища внаслідок господарської та іншої діяльності – 121,7 тис.грн.



По екологічному податку план виконано на 41,3 % (план – 140,0 тис.грн., факт 57,9 тис.грн.). При формуванні бюджету на 2025 рік суму екологічного податку заплановано відповідно до очікуваних надходжень 2024 року (розрахованих станом на 01.10.2024 року). Порівнюючи з 2024 роком, менше фактично надійшло у 2025 році екологічного податку на 78,5 тис.грн. Основним платником є ТзОВ «Розвадів будматеріали», від яких надійшло в місцевий бюджет у 2025 році 10,5 тис.грн. (менше в порівнянні з 2024 роком на 44,5 тис.грн. На фактичні надходження екологічного податку вплинули фактори видобутку корисних копалин.

За показниками фінансового стану Розвадівська територіальна громада у 2025 році займала середні позиції у рейтингу громад Львівської області: обсяг доходів загального фонду – 13801 грн на особу; надходження місцевих податків і зборів –2898,40. грн на особу. Дохідність земель (співвідношення плати за землю до площі території громади) – 124,6 тис.грн. Фіскальна віддача території (співвідношення надходжень загального фонду до площі території громади) – 1154, 3тис.грн. Видатки на 1-го жителя – 15953,2 грн. Частка видатків на утримання апарату управління до надходжень податків і зборів – 18,6 %. Питома вага місцевих податків і зборів у доходах загального фонду -26,3 %. Частка видатків заробітної плати у загальному обсязі видатків – 50,2%.

Бюджет громади характеризується значно нижчим рівнем залежності від державного бюджету: частка міжбюджетних трансфертів у доходах становить 46,1%, На 2026 рік цей показник ще знизився і становить 30,2% (відсутня базова дотація на 2026 рік). Індекс податкоспроможності громади за результатами 2025 року склав 0,7903.

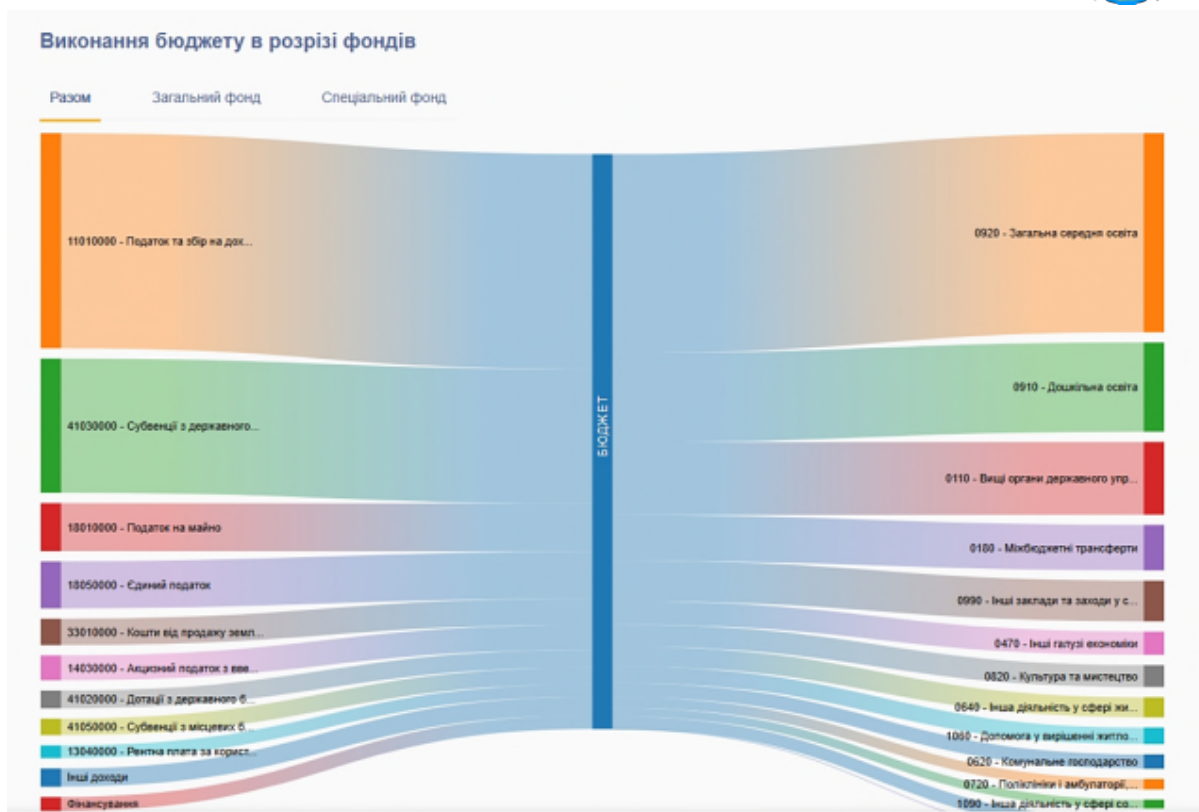


Рисунок 10.2. Виконання бюджету в розрізі фондів

На утримання сільської ради у 2025 році спрямовано 22009,5 тис.грн., що становить 97,25 відсотків до уточнених показників (22630,8 тис.грн.). При цьому зекономлено кошти в сумі 482,8 тис.грн., які були передбачені на заробітну плату з нарахуваннями.

Станом на 01.01.2026 року фактична чисельність становить 45,0 пос., штатна 46,0 пос. Вакантна 1 пос. -начальника відділу соціального захисту.

Кошти на утримання установ освіти у 2025 році по загальному фонду освоєні в загальній сумі 86216,7 тис.грн., на утримання трьох закладів дошкільної освіти, в тому числі на ЗДО «Вишенька» в с.Розвадів, ЗДО «Золотий півник» в с. Київець та ЗДО «Дубочок» в селі Верин, який введений в дію з вересня 2025 року, видатки становлять 15915,7 тис.грн.

КНП Центр первинної медико-санітарної допомоги Розвадівської сільської ради згідно договору від 15.08.2018 року перейшов на прямі відносини з НСЗУ.



Проте на утримання центру охорони здоров'я у 2025 році використано по загальному фонду 2076,9 тис.грн. Кошти використані на оплату енергоносіїв в сумі 579,3 тис.грн. , відшкодування лікарських засобів для пільгових категорій населення – 663,2 тис.грн., оплату послуг (крім комунальних) – 183,6 тис.грн та оплату медикаментів та перев'язувальні матеріали – 624,7 тис.грн. Кількість хворих, які отримали медикаменти безкоштовно або на пільгових умовах, в 2025 році становить 150 осіб.

Надання соціальних гарантій фізособам, які надають соціальні послуги громадянам похилого віку, особам з інвалідністю, дітям з інвалідністю, хворим, які потребують сторонньої допомоги, видатки склали 1004,0 тис.грн. Допомогу надано 48 чол. Інші заходи у сфері соціального захисту та соціального забезпечення видатки у 2025 році проведені на загальну суму 3003,4 тис.грн. Допомогу отримало 530 людей на суму 2921,5 тис.грн.

На утримання 15-ти установ культури громади, в 2025 році, по загальному фонду використано 4356,0 тис.грн.

На утримання 5 бібліотек та 3 пунктів видачі літератури використано 964,3 тис.грн.

На утримання ДЮСШ, яка була створена рішенням сесії №547 від 13.07. 2021 року, видатки по загальному фонду склали 1247,1 тис. Придбано спортивного інвентаря на суму 343,9 тис.грн. Відшкодування за харчування учасників змагань складають 167,8 тис.грн., відрядження 17,1 тис.грн. Фактична штатна чисельність тренерів становить 5,5 пос. та 179 вихованців.

Для забезпечення функціонування підприємств, установ та організацій, що виробляють, виконують та/або надають житлово-комунальні послуги на виконання програми відшкодування різниці в тарифах на оплату витрат , пов'язаних з надання послуг з централізованого водопостачання та водовідведення комунального підприємства «Розвадівське житлово-комунальне підприємство» Розвадівської сільської ради Стрийського району Львівської області у 2025 році видатки склали 334,9 тис.грн. На організацію благоустрою Розвадівської сільської ради по загальному фонду видатки склали 4877,9 тис.грн.



Висновки:

- Станом на початок 2026 року Розвадівська ТГ демонструє високий рівень фінансової спроможності та лідируючі позиції в Стрийському районі та серед громад Львівщини за результатами 2025 року.
- Громада випереджає сусідні громади (Миколаївську, Тростянецьку, Жидачівську) та входить до числа лідерів за власними доходами на одного мешканця.
- Доходи загального фонду зросли у порівнянні з 2021 роком на 137 %, а з 2024 року — на 19,7 %.
- Основне джерело зростання — податок на доходи фізичних осіб (ПДФО), який зріс через підвищення мінімальної заробітної плати та збільшення заробітків у підприємств громади.
- Видатки на одного жителя: 15 953,2 грн, з яких 50,2 % витрачено на заробітну плату.

11. Органи управління громадою. Місцеве самоврядування

Відповідно до Закону України «Про місцеве самоврядування в Україні» місцеве самоврядування на території Розвадівської сільської територіальної громади здійснюється сільською радою в складі голови ради та 22 депутатів, має право представляти інтереси Розвадівської сільської територіальної громади і ухвалювати рішення від її імені.

Відповідно до рішення Розвадівської сільської ради № 15 від 12 листопада 2020 року у сільській раді діє чотири постійних депутатських комісії, а саме:

- комісія з питань фінансів, бюджету, планування, соціально-економічного розвитку, інвестицій, міжнародного співробітництва та регуляторних актів;
- комісія з питань регламенту, соціального захисту населення, охорони здоров'я, освіти, культури та молодіжної політики (молоді та спорту);
- комісія з питань земельних відносин, екології, планування території, будівництва, архітектури, охорони пам'яток, історичного середовища, благоустрою;



- комісія з питань комунальної власності, житлово-комунального господарства, енергозбереження, транспорту та інфраструктури.

Схема організації роботи виконавчих органів Розвадівської сільської ради наведена у табл. ___

Виконавчий комітет Розвадівської сільської ради утворений відповідно до рішення сільської ради № 18 від 12 листопада 2020 року. У складі виконавчого комітету голова Розвадівської сільської ради, секретар ради, заступник сільського голови, керуючий справами (секретар) виконавчого комітету, старости за посадами, представники громадськості.

Детальна інформація щодо діяльності сільського голови, депутатського корпусу, виконавчого комітету розміщені на офіційному сайті сільської ради <https://rozvadiotg.gov.ua/>



Таблиця 11.1. Структура і штатна чисельність апарату Розвадівської сільської ради та її виконавчих органів

Назва структурного підрозділу та посад	Кількість штатних одиниць
Сільський голова	1
Заступник сільського голови	1
Секретар ради	1
Апарат виконавчого комітету	
Керуючий справами	1
Староста	5
Головний спеціаліст	3
Спеціаліст I категорії	4
Діловод	2
Відділ бухгалтерського обліку та звітності виконавчого	5
Відділ ЦНАП виконавчого комітету	6
Відділ архітектури, містобудування, землеустрою і земельних відносин виконавчого комітету	6
Відділ служба у справах дітей виконавчого комітету	2
Відділ соціального захисту населення виконавчого комітету	3
Сектор оборонної, мобілізаційної роботи та цивільного захисту виконавчого комітету	2

Серед основних засобів інформування населення функціонує районне друковане видання «Громада», де Розвадівська сільська рада має свою сторінку, на якій висвітлюється діяльність громади. На сторінках видання подається глибокий аналіз життя населених пунктів, їх минулого і сучасного, висвітлюється досвід у залученні ресурсів для розвитку громади та району в цілому. Також інформація про події, новини та оголошення розміщуються на офіційному сайті Розвадівської сільської ради за посиланням rozvadiivotg@ukr.net та на офіційній сторінці сільської ради у FACEBOOK.



Висновки:

- Місцеве самоврядування в Розвадівській ТГ здійснюється сільською радою, яка складається з голови та 22 депутатів.
- У раді діють 4 постійні депутатські комісії.
- Виконавчий комітет утворений згідно з рішенням №18 від 12.11.2020 року та включає голову ради, заступника, секретаря, керуючого справами, старост та представників громадськості.
- Штатна чисельність апарату та виконавчих органів громади складає 46 посад.
- Діяльність органів місцевого самоврядування охоплює управління, соціальні, культурні, освітні та оборонні питання громади з активним залученням населення та висвітленням подій.

12. Результати опитування зацікавлених сторін

12.1.Результати анкетування мешканців

Методом онлайн-анкетування через платформу Google Forms було анкетовано загалом 114 респондентів. Опитування проводилось впродовж лютого-березня 2026 року. При проведенні опитування було запропоновано питання та варіанти відповідей до питань.

Анкетування не є репрезентативним за віком, статтю, місцем проживання. Також під час оцінювання результатів анкетування слід зважати на обмеження методу поширення анкетування – воно не охоплює осіб, які не відвідують сайт громади чи сторінки громади у соціальних мережах.

Характеристика респондентів: В опитуванні взяли участь представники різних вікових груп, переважно мешканці віком від 21 до 50 років (86%). Серед респондентів більшість становлять жінки – 75%. Переважають робітники – 46%, службовці – 20.2%, безробітні – 18%, керівники – 8%, приватні підприємці, пенсіонери та студенти по 2.6%.

Ставлення респондентів до громади як місця проживання: 33% опитаних зазначили, що хочуть, аби саме тут жили їхні діти, 31% респондентів характеризують



Розвадівську громаду як місце, де вони просто живуть, 9% пишаються своєю громадою, а 8% визначають її як громаду, в яку приємно повертатися. Водночас 6% респондентів вказали, що їм важко себе тут реалізувати, ще 8% вважають Розвадівську громаду такою, що перебуває «на узбіччі прогресу». Лише 5% визначили її як громаду, в якій немає перспектив розвитку. 81% опитаних планують залишитись тут жити.

Отримані результати демонструють переважно нейтрально-позитивне ставлення мешканців до громади. Значна частина респондентів сприймає її як постійне середовище проживання та пов'язує з нею своє майбутнє або майбутнє своїх дітей. Водночас відчутною є частка жителів, які вказують на труднощі з самореалізацією та недостатню динаміку розвитку.

Оцінка рівня нинішнього стану показників розвитку громади

Аналіз оцінок респондентів свідчить, що у деяких сферах Розвадівська громада демонструє добрий та задовільний рівень розвитку. Зокрема, мешканці оцінюють добре медичне забезпечення, рівень надання освітніх послуг та роботу дошкільних установ. Оцінку “задовільно” отримали якість комунальних послуг, рівень задоволення культурних потреб, безпека мешканців, екологічний стан, умови для започаткування та ведення власного бізнесу. Це свідчить про відносну стабільність у соціальній та освітній інфраструктурі, а також наявність певних базових умов для економічної активності.

Водночас, найнижчі оцінки отримали стан доріг та тротуарів і інфраструктура відпочинку та дозвілля. Рівень можливостей працевлаштування характеризується змішаними оцінками “задовільно” (39 відповідей) та “незадовільно” (40 відповідей).

Основні перешкоди розвитку Розвадівської громади

Опитування серед мешканців Розвадівської громади показало, що найбільшою перешкодою для розвитку громади є недостатня громадська ініціативність та активність мешканців – цей варіант обрали 75% респондентів. Значну частину опитаних також турбують відсутність зовнішніх інвестицій (40%) та обмежені можливості для самореалізації (26%). Крім того, 22% респондентів зазначили



засміченість довкілля, 18% – недостатню інформованість про громаду за межами області, 15% – зношеність інженерних мереж (водопостачання, водовідведення). Старіння населення (14%), недостатня підприємливість мешканців (10%) та безробіття (9%) також відзначені як фактори, що стримують розвиток.

Менше респондентів вказали на проблеми, пов'язані з умовами для підприємництва (8%) та поширенням злочинності, алкоголізму та наркоманії (6%).

Найменше уваги респонденти приділили бюрократичним та адміністративним чинникам, стану доріг та невідповідності інтересів громади роботі депутатів і місцевої влади – кожен із цих факторів отримав близько 1% голосів.

Завдання, які необхідно здійснити для розвитку громади на думку респондентів

Опитування показало, що мешканці Розвадівської громади однозначно визначають ремонт доріг як першочергове завдання для розвитку — цю позицію підтримали 74% респондентів. Не менш важливим завданням мешканці вважають благоустрій громади, за нього проголосували 58% респондентів. Багато хто наголошує на необхідності створення сучасних та безпечних умов для відпочинку та спорту — цю сферу розвитку обрали 43% опитаних.

Серед інших ключових напрямів громада виділяє підвищення якості водопостачання та водовідведення (33%), розвиток малого і середнього бізнесу (22%), використання місцевих природних ресурсів (18%), вирішення проблеми безробіття (15%), розвиток туризму (13%), сприяння розвитку промислових підприємств (11%), та покращення освітлення на вулицях громади (10%).

Варто зазначити, що більшість респондентів демонструють довіру до можливості реалізації цих завдань.

Розвиток громади: Серед тих респондентів, які вірять у можливість реалізації завдань розвитку громади, основним ресурсом для подальшого прогресу більшість називають місцеві підприємства і підприємців — 26% відповідей кожен. На другому місці географічне положення – 22%.



Менше опитаних вважають головним ресурсом громади допомогу або вільні земельні ділянки для інвестицій (12,5%). Виробництво та переробка сільськогосподарської продукції було обрано лише 7,1% респондентів, а природне середовище та корисні копалини — найменше значущими, 3,6% та 1,8% відповідно.

12.2.Результати анкетування бізнесу

Методом онлайн-анкетування через платформу Google Forms було анкетовано загалом трьох респондентів. Опитування проводилось впродовж лютого-березня 2026 року. При проведенні опитування було запропоновано питання та варіанти відповідей до питань.

Анкетування не є репрезентативним за віком, статтю, місцем проживання. Також під час оцінювання результатів анкетування слід зважати на обмеження методу поширення анкетування – воно не охоплює осіб, які не відвідують сайт громади чи сторінки громади у соціальних мережах.

Характеристика респондентів: в опитуванні взяли участь виключно фізичні особи-підприємці. Серед них є як підприємства з тривалим досвідом роботи (створені до 2011 року), так і відносно нові (засновані після 2022 року). Сфери діяльності респондентів охоплюють будівництво та ремонт будівель та споруд, торгівлю і послуги, а також виробництво промислової продукції.

Ринки збуту та економічна активність: більшість підприємств орієнтовані на локальний ринок – основна частка реалізації продукції та послуг припадає на межі громади та області. Зовнішні ринки (інші області України та експорт) практично не задіяні. Очікування щодо змін у збуті є стриманими: частина підприємців прогнозує зростання, інші – відсутність змін.

Зайнятість та кадрові проблеми: кількість працівників на підприємствах є невеликою та загалом стабільною протягом останніх років (від 4 до 50 осіб). Водночас частина респондентів відзначає дефіцит кваліфікованих кадрів, зокрема робітничих професій (слюсарі, електрогазоварники), або очікує таку проблему в майбутньому.



Інвестиційна активність та розвиток бізнесу: більшість респондентів не планують активного розширення бізнесу або інвестування в найближчій перспективі, хоча допускають таку можливість у майбутньому. Жоден із респондентів не планує переносити діяльність в інші громади, що свідчить про відносну стабільність ведення бізнесу на місцевому рівні.

Вплив зовнішніх факторів та бар'єри розвитку: серед ключових проблем, які стримують розвиток бізнесу та громади загалом, респонденти виділяють:

- недостатню громадську активність населення;
- відсутність зовнішніх інвестицій;
- зношеність інженерної інфраструктури;
- низьку якість дорожнього покриття;
- нестачу кваліфікованих працівників;
- недостатню інформованість про громаду за її межами.

Також окремі підприємці вказують на вплив змін ринкової кон'юнктури та обмежені можливості для розширення виробничих потужностей.

Пріоритетні завдання, які необхідно здійснити для розвитку громади на думку респондентів: опитування показало, що підприємці Розвадівської громади визначають зменшення рівня безробіття та ремонт вулиць і доріг між населеними пунктами пріоритетними завданнями для розвитку громади. Не менш важливим завданням представники бізнесу назвали сприяння розвитку промислових підприємств та розвиток малого та середнього бізнесу. Проте більшість опитаних зазначають, що швидше не вірять в реалізацію цих завдань.

Пріоритети розвитку громади: серед пріоритетних видів економічної діяльності, що сприяють майбутньому розвитку громади, бізнес найчастіше називає сільське господарство та його різні напрями (рослинництво, тваринництво, ягідівництво), а також переробку сільськогосподарської продукції, виробництво будівельних матеріалів, будівництво та легку промисловість. Це свідчить про орієнтацію економіки громади на аграрний сектор і суміжні види діяльності.



Оцінка взаємодії з владою: рівень співпраці бізнесу з органами місцевого самоврядування загалом оцінюється як добрий або задовільний. Частина респондентів зазначає відсутність необхідності у взаємодії з окремими структурами. Діяльність органів місцевої влади оцінюється позитивно, переважно на рівні “добре”.

Загальна оцінка бізнес-клімату: загалом респонденти оцінюють громаду як достатньо сприятливе середовище для ведення бізнесу.

13. Інше

13.1. Безпека та цивільний захист

Забезпечення безпеки мешканців є одним із пріоритетних завдань Розвадівської територіальної громади, особливо в умовах воєнного стану та зростання ризиків надзвичайних ситуацій. Система цивільного захисту громади включає мережу захисних споруд, систему оповіщення населення, пожежно-рятувальну інфраструктуру, а також організаційні заходи з підготовки населення до дій у надзвичайних ситуаціях.

Таблиця 13.1. Укриття громади





№	Населений пункт	Кількість найпростіших укриттів	Місткість
1.	с. Розвадів	2	580
2.	с. Черниця	1	235
3.	с. Київець	2	335
4.	с. Верин	1	120
5.	с. Крупське	1	130
6.	с. Держів	1	200
Всього на громаду		8	1600

На території Розвадівської територіальної громади функціонує 6 укриттів, значна частина з яких розміщена у закладах освіти. Вони належать до категорії найпростіших




укриттів та використовуються передусім для забезпечення безпеки учасників освітнього процесу. Незважаючи на наявну інфраструктуру, питання підвищення рівня забезпечення населення укриттями та покращення їх технічного стану залишається актуальним для громади.

Таблиця 13.2. Укриття у закладах освіти і культури Розвадівської громади

№	Назва	Укриття
1	 с.Черниця Народний дім	 с.Черниця Народний дім
2	 с.Київець ЗЗСО	 с.Київець ЗЗСО




3.



с.Київець ЗЗСО



с.Розвадів ЗДО Вишенька



с.Розвадів ЗДО Вишенька

4.



с.Київець ЗЗСО



с.Розвадів ЗДО Вишенька

Система оповіщення населення. На території громади функціонує система централізованого оповіщення населення про загрозу або виникнення надзвичайних



ситуацій. Основним елементом системи є сирени оповіщення, які інформують мешканців про оголошення повітряної тривоги або інші загрози.

Служби реагування. Важливим елементом системи безпеки громади є забезпечення пожежної безпеки та оперативного реагування на пожежі. На території громади функціонує підрозділ добровільної пожежної команди, який було відкрито в 2025 році на базі фермерського господарства «Улар» с.Київець.

Висновки:

- На території громади функціонує 8 найпростіших укриттів загальною місткістю 1600 осіб, значна частина яких розташована у закладах освіти.
- Наявна система оповіщення (сирени) забезпечує інформування населення про повітряні тривоги та інші надзвичайні ситуації.
- У 2025 році створено підрозділ добровільної пожежної команди, що підвищує оперативність реагування на пожежі.

13.2.Соціальний захист населення

Проблематикою надання соціальних послуг на території Розвадівської громади займаються відділ соціального захисту населення виконавчого комітету Розвадівської сільської ради.



*Таблиця 13.3. Окремі категорії осіб, які належать до вразливих груп населення
Розвадівської громади*



Показники		2024	2025	2026
Кількість	внутрішньо переміщених осіб (ВПО) -	92	83	88
Кількість	ветеранів	243	267	276
Кількість	учасників бойових дій (УБД)	229	251	258
Кількість	учасників бойових дій (УБД) з інвалідністю	14	16	18
Кількість	загиблих	26	30	30
Кількість	зниклих безвісти	11	18	20
Кількість	полонених	2	2	2
Кількість	осіб у складних життєвих обставинах	15	7	7
Кількість	сімей у складних життєвих обставинах	7	4	4
Кількість	дитячих будинків сімейного типу (ДБСТ)	1	1	1



	дітей в дитячому будинку сімейного типу (ДБСТ)	8	8	8
Кількість	осіб опікунів	7	6	5
Кількість	дітей сиріт, дітей позбавлених батьківського піклування	13	12	10

Аналіз показників у сфері соціального захисту та вразливих груп населення Розвадівської громади за 2024–2026 роки свідчить про збереження значного соціального навантаження, пов'язаного насамперед із наслідками війни. Зокрема, простежується поступове зростання кількості ветеранів – з 243 осіб у 2024 році до 276 осіб у 2026 році., що посилює потребу в розвитку системи реабілітації, соціальної підтримки та інтеграції ветеранів у життя громади.

Кількість внутрішньо переміщених осіб у громаді залишається відносно стабільною, коливаючись у межах 83–92 осіб. Водночас спостерігається збільшення кількості зниклих безвісти осіб (з 11 у 2024 році до 20 у 2026 році), тоді як кількість загиблих залишається сталою у 2025–2026 роках на рівні 30 осіб. Кількість осіб, які перебувають у полоні, протягом аналізованого періоду не змінилася і становить 2 особи.

Позитивною тенденцією є зменшення кількості осіб та сімей, які перебувають у складних життєвих обставинах: кількість таких осіб зменшилася з 15 у 2024 році до 7 у 2026 році, а кількість сімей – з 7 до 4 відповідно.

У сфері захисту дітей спостерігається поступове зменшення кількості дітей-сиріт та дітей, позбавлених батьківського піклування (з 13 у 2024 році до 10 у 2026 році). У



громаді функціонує один дитячий будинок сімейного типу, в якому виховується 8 дітей. Водночас кількість опікунів дещо зменшилась (з 7 у 2024 році до 5 у 2026 році), що свідчить про потребу подальшої підтримки та розвитку сімейних форм виховання.

Отже, соціально-демографічна ситуація у громаді формує потребу у системному розвитку сфери соціального захисту, розширенні мережі соціальних послуг, підтримці ветеранів та сімей, які постраждали внаслідок війни, а також у посиленні роботи з дітьми та сім'ями, що перебувають у складних життєвих обставинах. (занадто загально, потрібно конкретика, к-сть працівників і т.д.)

Прийняття заяв щодо надання одноразових матеріальних допомог та надання послуг у Розвадівській територіальній громаді здійснює відділ соціального захисту населення виконавчого комітету Розвадівської сільської ради .

У 2026 році, Розвадівська сільська рада прийняла та реалізовує програми у сфері соціального захисту населення та підтримки вразливих категорій населення, а саме:

- «Соціального захисту вразливих категорій населення Розвадівської сільської ради Стрийського району Львівської області на 2026 рік»;
- «Програма виплати компенсації фізичним особам, які надають соціальні послуги з догляду на непрофесійній основі Розвадівської сільської ради на 2026 рік»;
- «Програма надання та виплати одноразової грошової допомоги за встановлення пам'ятних знаків на могилах загиблих (померлих) захисників та захисниць України, ветеранів війни, бійців-добровольців АТО, постраждалих учасників Революції Гідності на 2026 рік»;
- Програма «Підтримки, соціальної адаптації та захисту внутрішньо переміщених осіб Розвадівської сільської ради Стрийського району Львівської області на 2026 рік»).



Основним завданням програм є вирішення соціальних проблем та підняття інформаційно-просвітницького рівня життя та профілактики соціальних захворювань та негативних явищ у суспільстві. Особливої уваги потребує вирішення проблем, пов'язаних із підвищенням загального життєвого рівня різноманітних категорій населення, забезпечення соціальних гарантій, покращенням їх здоров'я, якості життя, подолання негативних соціальних явищ або процесів.

У громаді проживають особи, які потребують постійного соціального захисту:

- особи з інвалідністю;
- військовослужбовці та члени їх сімей;
- члени сімей загиблих, померлих, полонених, зниклих безвісти військовослужбовців;
- учасники бойових дій;
- особи, які постраждали внаслідок аварії на ЧАЕС;
- сім'ї, які виховують дітей з інвалідністю.

Серед мешканців, які потребували соціальної підтримки та виплати одноразової матеріальної допомоги, станом на 2025 рік у громаді налічувалося:

- особи з інвалідністю I та II групи по зору – 11 чол.
- члени сімей загиблих (померлих) Захисників і Захисниць України – 8 чол.
- члени сімей полонених – 1 чол.
- члени сімей зниклих безвісти Захисників та Захисниць України – 8 чол.
- мобілізовані військовослужбовці – 67 чол.
- військовослужбовці, які уклали контракт на військову службу – 6 чол.
- військовослужбовці, які уклали контракт на військову службу та брали безпосередню участь у бойових діях – 2 чол.
- особи з інвалідністю внаслідок війни та учасники бойових бій до Дня Захисника і Захисниці України – 211 чол.



- особи, які постраждали внаслідок аварії на Чорнобильській АЕС – 21 чол.
- на поховання – 14 чол.
- на лікування (військовослужбовці, які отримали поранення) – 17 чол.
- на лікування (онкохворі; у зв'язку з операцією; в окремих випадках громадяни, які опинилися в складних життєвих обставинах) – 98 чол.
- сім'ї, які виховують дітей з інвалідністю – 48 чол.
- оплата послуг з підготовки до поховання тіл полеглих Захисників та Захисниць України – 6 чол.
- за встановлення пам'ятних знаків на могилах загиблих (померлих) Захисників та Захисниць України – 13 чол.

У 2025 році проведена виплата компенсації фізичним особам, які надають соціальні послуги з догляду на непрофесійній основі 44 чол.

Виконання Програм дає змогу забезпечити соціальний захист вразливих категорій населення, які потребують матеріальної допомоги та соціальної підтримки, вирішує найбільш гострі та болючі проблеми громадян громади:

1. Підвищення рівня соціального захисту вразливих категорій населення.
2. Покращення матеріально-побутових умов проживання сімей вразливих категорій населення.
3. Покращення стану здоров'я окремих громадян.
4. Відшкодування витрат на поховання жителів громади, які на момент смерті були непрацюючими особами працездатного віку.
5. Покращення матеріального становища сімей військовослужбовців, які беруть участь у захисті держави у зв'язку з військовою агресією російської федерації проти України, учасників бойових дій.



Програма підтримки ВПО забезпечує ефективне розв'язання соціальних проблем, які виникають у внутрішньо переміщених осіб, де в більшості переміщуються сім'ї з дітьми, громадяни похилого віку та особи з інвалідністю.

Основною метою Програми є надання матеріальної допомоги сім'ям, які виховують дітей з інвалідністю, особам з інвалідністю внаслідок війни та учасникам бойових дій з числа ВПО, на лікування та поховання ВПО.

Висновки:

- Спостерігається зростання кількості ветеранів (243 → 276 осіб) та учасників бойових дій (229 → 258 осіб), у тому числі з інвалідністю (14 → 18 осіб).
- Позитивною тенденцією є зменшення кількості осіб у складних життєвих обставинах (7 осіб) та сімей (4 сім'ї).
- У громаді функціонує 1 дитячий будинок сімейного типу (8 дітей); кількість дітей-сиріт та позбавлених батьківського піклування становить 10–12 осіб, опікунів – 5–6 осіб.
- У 2025 році соціальну підтримку отримали понад 500 осіб, зокрема: 211 учасників бойових дій та осіб з інвалідністю внаслідок війни, 98 осіб на лікування, 48 сімей з дітьми з інвалідністю, 67 мобілізованих військовослужбовців.



13.3.Інклюзивні аспекти

Таблиця 13.4. Кількість дітей та осіб з інвалідністю, які зареєстровані на території Розвадівської громади

Категорія	2023 рік	2024 рік	2025 рік
Особи з інвалідністю	645	680	733
Діти з інвалідністю	41	47	52
<i>Загальна кількість:</i>	<i>686</i>	<i>727</i>	<i>785</i>

Враховуючи те, що на території України продовжуються активні воєнні дії, в найближчому майбутньому кількість осіб з інвалідністю може суттєво зрости. Тому громадам необхідно створювати комфортні інклюзивні простори саме зараз.

Усі заходи з реалізації Стратегії мають бути орієнтовані на створення безперешкодного середовища для всіх груп населення, що дасть можливість кожній людині:

- отримати безперешкодний доступ до об'єктів фізичного оточення; - отримувати інформацію у найзручніший спосіб;
- отримати спрощений доступ до цифровізованих та аналогових соціальних послуг; - отримати рівні умови участі у всіх сферах життя суспільства;
- отримати умови та рівні можливості для занять фізичною культурою та спортом; - отримати рівні умови та можливості для культурного (мистецького) та/або креативного вираження, провадження культурної діяльності; доступу до культурних послуг, культурних цінностей, культурної спадщини та інформації про них;
- брати участь у політичних процесах та громадській діяльності;
- отримати рівні можливості та вільний доступ до освіти; - отримати рівні умови та можливості у сфері зайнятості, а також заняття підприємництвом.



Таблиця 13.5. Дані про дітей з особливими освітніми потребами у закладах освіти у 2025 р.
р.н.

№	Назва закладу освіти	Кількість дітей
1.	Розвадівський ЗЗСО I-III ст.	3
2.	Черницький ЗЗСО I-III ст.	1
3.	Київецький ЗЗСО I-III ст.	1
4.	Крупський ЗЗСО I-II ст.	6
5.	Веринський ЗЗСО I-II ст.	1
6.	Держівський ЗЗСО I-II ст.	1
7.	Надітицький ЗЗСО I ст.	1
8.	ЗДО “Золотий півник”	2
9.	ЗДО “Вишенька”	6
10.	Дошкільний підрозділ Черницького ЗЗСО I-III ст.	1

Висновки:

- Кількість осіб з інвалідністю зросла з 686 осіб у 2023 році до 785 осіб у 2025 році (+14,4%), у тому числі дітей — з 41 до 52 осіб (+26,8%).
- У закладах освіти громади навчається 23 дитини з особливими освітніми потребами.
- У громаді впроваджуються інклюзивні підходи в освіті та соціальній сфері, зокрема через підтримку дітей з інвалідністю та їх сімей.

13.4.Екологічні виклики

Обсяги викидів від стаціонарних джерел у Львівській області в розрахунку на 1 км² території складають 3,5 т, а на одну особу – 30,3 кг забруднювальних речовин. Найбільше викидів забруднюючих речовин від стаціонарних джерел в області продукують підприємства добувної промисловості і розроблення кар'єрів (45,2%) і постачання електроенергії, газу, пари і кондиційованого повітря (37,5%). Обсяг викидів в атмосферне повітря від стаціонарних джерел забруднення у Стрийському районі в



2021 році становив 5443,8 т2 (126,5% порівняно з 2020 р. та 7,22% викидів у регіоні) та займає 2-ге місце в рейтингу викидів в атмосферне повітря серед районів Львівської області.

Екологічна ситуація на території громади загалом характеризується як задовільна.

Основний вплив на екологічну ситуацію у Розвадівській територіальній громаді мають такі чинники: розміщення на території громади промислових та інших підприємств, проходження по території важливого транспортного коридору, наслідки життєдіяльності населення.

13.4.1. Поточний стан атмосферного повітря.

Для Львівської області характерні два види забруднення атмосфери: ареальний і лінійний.

Ареальний вид забруднення атмосфери характерний для промислових центрів, які забезпечують вагому частку викидів забруднюючих речовин від стаціонарних джерел. Екологічна ситуація на території Розвадівської громади характеризується відносною стабільністю показників, проте є ряд проблем, які потребують вирішення.

Особливо актуальною є проблема забрудненості атмосферного повітря шкідливими викидами промислових підприємств. Також залишаються низка проблем: недотримання підприємствами технологічного режиму експлуатації пилогазоочисного устаткування; невиконання у встановлені терміни заходів щодо зниження обсягів викидів до нормативного рівня; низькі темпи впровадження сучасних технологій очищення викидів; відсутність ефективного очищення викидів підприємств від газоподібних домішок.

Також значним джерелом забруднення атмосферного повітря в Розвадівській громаді є лінійний вид, якими є пересувні джерела забруднення – транспортні засоби, як локальні, так і транзитні, що рухаються автомобільною дорогою загального користування державного значення М-06 Київ-Чоп (на м. Будапешт через міста Львів, Мукачево і Ужгород та державний кордон з Угорщиною), а також «великим транзитним



кільцем» - дорогою загального користування державного значення Р-84 Бібрка - Кам'янка-Бузька - Жовква - Городок - Миколаїв - Жидачів - Калуш - Бурштин, яка з'єднує між собою основні магістралі Львівщини. Через територію громади проходить 22,5 км автомобільних доріг державного значення, інтенсивність руху становить постійний потік легкового та вантажного транспорту середньою швидкістю орієнтовно 110 км/год поза межами населеного пункту та 50 км/год в межах сіл. Частка викидів від транспорту оцінюється на рівні 40 % від загального обсягу забруднення.

У селі Пісочна діє залізнична станція. Вона належить до Львівської залізниці і є станцією низького класу (імовірно IV-V класу або проміжною), обслуговує приміські потяги, а також здійснює вантажні операції. Пісочна — вузлова проміжна залізнична станція Львівської дирекції Львівської залізниці на перетині двох ліній Львів — Стрий та Ходорів — Пісочна між станціями Миколаїв-Дністровський (7 км) та Більче (7 км). Станція обслуговує близько 4-6 пар приміських поїздів на добу в обох напрямках пасажирських, що також впливає на локальне забруднення повітря. Це спричиняє підвищене епізодичне забруднення приземних смуг атмосферного повітря продуктами згоряння палива (оксидом вуглецю та окисами азоту).

Ще одним джерелом забруднення атмосферного повітря, боротьба з яким актуалізувалася і посилилася в останні роки, є самовільне випалювання сухостоїв та трав сухої рослинності, стерні, побутових відходів. Протягом року на території громади фіксується близько 10 випадків спалювання рослинності, що призводить до вигорання 2 га територій та створює додаткові екологічні ризики. Спалювання сухостоїв, окрім непоправної шкоди людському здоров'ю та життю тварин, загрожує виникненням масштабних пожеж, ця проблема особливо актуальна.

13.4.2. Поточний стан води.

На екологічний стан поверхневих вод громади впливають різноманітні фактори, які тісно пов'язані, а саме: забруднення ґрунтів, атмосфери, зміна ландшафтної структури та техногенне навантаження території, неефективна робота каналізаційно-очисних споруд, забруднення річок твердими/рідкими побутовими та промисловими відходами.



На території громади налічується 32 водних об'єктів (річки, ставки), з яких 32 перебувають у задовільному стані.

Значна частка побутових стоків потрапляє у річкову мережу неофіційно. Централізованим водовідведенням охоплено лише 146 домогосподарств, тоді як 90 % використовують індивідуальні септики або вигреби. На території громади функціонує 4 очисних споруд, з яких 4 потребують модернізації або реконструкції. Скид стічних вод для населених пунктів, не підключених до каналізаційної мережі, відбувається в індивідуальні септики або вигреби, стічні води яких не очищуються. Вони є потенційним джерелом забруднення водоносних горизонтів та поверхневих вод. Серед інших причин погіршення стану води на території громади: зберігання ТПВ на присадибних ділянках, неефективні водопроникні дворові каналізаційні системи тощо. Ці чинники мають вплив не лише на поверхневі води. Забруднення поверхневих вод суттєво впливає на якість підземних, які активно використовуються для потреб місцевих мешканців та суб'єктів економіки громади. Проблемами для розвитку водних ресурсів на території громади є заболочення ставків та обміління річок, а також наслідки неконтрольованої меліорації.

13.4.3. Поточний стан ґрунтів.

Територія громади характеризується помітним ступенем антропогенної трансформації земель. Загальна площа сільськогосподарських земель становить 7052,2986 га. Основними чинниками, які є джерелами виникнення деструктивних процесів стану ґрунтів у громаді є промислові, транспортні, рекреаційні. Однак проб для виявлення забруднення ґрунтів на території громади відібрано не було. Джерелом забруднення ґрунтів є також побутові відходи та стічні води. Зокрема, забруднювачами земельних ресурсів у територіальній громаді є накопичувачі побутових відходів та промислові відходи. Гідрологічні явища, зокрема, рівень поверхневих вод, шкідливо впливає на частину забудованої території та сільськогосподарські угіддя частини громади.

На схід від села Розвадів знаходяться кар'єри ТОВ «Розвадів будматеріали» та Миколаїв-Львівського КБК з розвіданими покладами піску і вапняку. Загальною



площею 121,5 га. Загальний обсяг видобутку корисних копалин становить 340 тис. тонн на рік. Відвантаження вапна та пісків буде використовуватися для виготовлення газобетону (ТОВ «Ковальська газобетон»).

На території Держівського старостинського округу та за межами с.Розвадів проводиться видобуток природного газу.

13.4.4. Поводження з відходами.

Основним способом поводження з ТПВ у громаді є їх вивезення та захоронення на полігонах і сміттєзвалищах. Послуги збору і транспортування відходів надає МПП «ЕРЛ», яким налагоджена робота сміттєзбирання із усіх населених пунктів громади. Відповідно до проведеного конкурсу підприємство надає послуги у 9 населених пунктів громади. Річний обсяг утворення твердих побутових відходів становить 400 м³ в рік, з яких 100 % охоплено централізованим вивезенням.

Загальний висновок. Екологічна ситуація у Розвадівській ТГ є відносно стабільною, проте наявні системні ризики, пов'язані з:

- транспортним навантаженням,
- промисловою діяльністю,
- неефективним водовідведенням,
- відсутністю комплексного моніторингу.

Ключовим завданням громади є перехід від реагування на проблеми до системного екологічного управління.

- впровадження постійного моніторингу стану повітря, води та ґрунтів;
- модернізацію очисних споруд;
- контроль за промисловими викидами;
- розвиток системи роздільного збору відходів;
- просвітницькі кампанії щодо недопущення спалювання сухої рослинності;
- інтеграцію екологічних критеріїв у стратегічне планування розвитку громади.



13.5.Цифровізація та комунікація

Цифровий розвиток є одним із ключових чинників ефективного управління громадою та підвищення якості життя мешканців. Розвадівська територіальна громада об'єднує 9 населених пунктів із населенням 12 006 осіб, що формує запит на доступні електронні сервіси, швидку комунікацію та прозорість діяльності органів місцевого самоврядування.

Поточний стан. У громаді сформовано базові умови для цифрового розвитку:

- функціонує ЦНАП;
- впровадження електронного документообігу;
- працівники ОМС забезпечені КЕП;

Комунікація з мешканцями.

Комунікація з мешканцями громади здійснюється через основні цифрові канали, зокрема:

- офіційний сайт громади – в середньому 2 тис. відвідувачів на день;
- сторінку у соціальній мережі Facebook, яка налічує 3 473 читачі;
- наприкінці січня 2026 року розпочав роботу Telegram-канал, який налічує 95 підписників.

13.5.1. ЦНАП Розвадівської сільської ради

ЦНАП Розвадівської сільської ради утворено відповідно до рішення сесії Розвадівської сільської ради №59 від 22.12.2020 року.

ЦНАП розташований за адресою: Львівська область, Стрийський район, село Пісочна, вул.Шевченка,114

17.06.2021 рішенням сесії Розвадівської сільської ради №406 року утворені віддалені робочі місця у старостинських округах де старости частково виконують функції адміністраторів.



ЦНАП надає 387 послуг для мешканців громади.



Рисунок 13.1. Центр надання адміністративних послуг с. Пісочна

У ЦНАП можна отримати наступні адміністративні послуги:

- реєстрація місця проживання
- державна реєстрація прав на нерухоме майно
- державна реєстрація актів цивільного стану
- паспортні та міграційні питання
- земельні питання
- містобудування, благоустрій та архітектурна діяльність
- послуги соціального характеру
- транспортні послуги



Рисунок 13.2. Центр надання адміністративних послуг с. Пісочна



Рисунок 13.3. Центр надання адміністративних послуг с. Пісочна

Нотаріальні послуги надаються у Розвадівській сільській раді та на віддалених робочих місцях старостами.

Висновки:

- У Розвадівській ТГ сформовано базову цифрову інфраструктуру – функціонує ЦНАП (надає 387 послуг), впроваджено електронний документообіг та використання КЕП.
- Адміністративні послуги є доступними як у центральному ЦНАП (с. Пісочна), так і через віддалені робочі місця у старостинських округах.
- Основні канали комунікації з мешканцями — офіційний сайт, Facebook та Telegram — забезпечують базовий рівень інформування.

13.6.Партнерства та міжнародна співпраця

Розвадівська сільська територіальна громада послідовно розвиває міжмуніципальну та міжнародну співпрацю як інструмент підвищення управлінської спроможності, обміну досвідом та залучення додаткових ресурсів для реалізації проєктів розвитку.



13.6.1. Співробітництво територіальних громад.

Громада має укладені меморандуми про співпрацю з низкою територіальних громад України, зокрема з Носівською міською радою та Іванківською селищною радою. Партнерство передбачає обмін досвідом у сфері місцевого самоврядування, спільну участь у проєктних ініціативах та взаємну підтримку у вирішенні актуальних питань розвитку громад.

У межах національного проєкту «Пліч-о-пліч: об'єднані громади» укладено Меморандум про співробітництво зі Станіславською сільською радою. У цьому партнерстві Розвадівська територіальна громада виступає громадою-партнером, а Станіславська територіальна громада — громадою-форпостом. Співпраця спрямована на підтримку громад, які постраждали внаслідок воєнних дій, обмін управлінськими практиками та реалізацію спільних ініціатив.

Також укладено Меморандум про співпрацю з Фондом міжнародного партнерства "Друзі України", що сприяє розвитку партнерських зв'язків між громадами України та підтримці спільних проєктів у соціальній та гуманітарній сферах.

13.6.2. Міжнародне співробітництво.

Важливим напрямом діяльності громади є міжнародне партнерство. У рамках програми “Interreg NEXT Poland–Ukraine” міжнародним партнером Розвадівської територіальної громади є Gmina Boguchwała (Республіка Польща). Співпраця з польською громадою включає реалізацію спільних транскордонних проєктів, обмін досвідом у сфері місцевого розвитку та підготовку нових ініціатив у межах програм міжнародної технічної допомоги.

Розвиток партнерських зв'язків на національному та міжнародному рівнях розглядається громадою як стратегічний інструмент зміцнення інституційної спроможності, залучення інвестиційних ресурсів, впровадження сучасних управлінських підходів та підвищення якості життя мешканців.

Висновки:



- Розвадівська територіальна громада має три укладені міжмуніципальні угоди та бере участь у національному проєкті «Пліч-о-пліч», а також у міжнародному партнерстві з Gmina Boguchwała (Польща) в рамках програми Interreg NEXT Poland–Ukraine 2021-2027.
- Ці партнерства дозволяють громаді реалізовувати спільні проєкти, обмінюватися управлінським досвідом та залучати додаткові ресурси для соціальних і гуманітарних ініціатив.
- Громада відкрита до нових партнерств і прагне активно розвивати співпрацю в Україні та за кордоном для зміцнення спроможності та покращення життя мешканців.

13.7.Інноваційні або унікальні практики громади

Розвадівська громада активно впроваджує цифрові інструменти та екологічні ініціативи.

Заказник «Стариці Дністра». Унікальною практикою є збереження та популяризація заповідних зон. Заказник охоплює річкові стариці та **джерела, що не замерзають**, що є базою для розвитку екотуризму в громаді.

Розвадівська сільська територіальна громада Стрийського району Львівської області має низку цікавих і досить унікальних для сільської місцевості практик та задумів.

Ось основні інноваційні або унікальні практики/напрямки, які вдається виокремити станом на 2026 рік:

Амбітні плани в зеленій енергетиці. Ще з 2018–2019 років у стратегії громади закладено будівництво сонячних електростанцій (с. Верин, Крупське) та вітрових електростанцій (Верин, Крупське, Розвадів). Це один з небагатьох випадків, коли громада над Дністром так рано та системно планувала власну відновлювальну енергетику на промисловому рівні. На даному етапі напрямок залишився пріоритетним.



Є потенціал для розвитку веломаршрутів спільно з сусідніми громадами. Розвадівська громада організовує щорічний благодійний велопробіг "Сила в єдності" на підтримку Збройних Сил України, який проходить територією п'яти громад Стрийського району (Миколаївська, Новороздільська, Розвадівська, Тростянецька та Ходорівська). Захід поєднує благодійність, туризм (відвідування цікавих локацій краю) та культурні активності (презентація місцевої кухні, виступи молоді, майстер-класи, благодійний аукціон). Це сприяє єдності громад, популяризації велотуризму та розвитку регіону.

Підтримка агробізнесу. Громада бере участь у міжнародних проєктах спільно з Міністерством аграрної політики України та через Державний аграрний реєстр (ДАР). Взяли участь малі та середні агровиробники громади та фізичні особи. Участь у комплексній програмі підтримки та розвитку сільського господарства у Львівській області на 2021-2026 роки.

Сучасні інфраструктурні рішення.

- Встановлення відеоспостереження
- Будівництво амбулаторії загальної практики сімейної медицини у Розвадів.
- Розвиток спортивної інфраструктури (майданчики зі штучним покриттям в кожному селі)
- Благоустрій території громади .

Найбільш унікальними та інноваційними для Розвадівської громади виглядають саме поєднання:

- зелена енергетика на промисловому рівні (вітер + сонце),
- креативний туризм над Дністром,
- системна робота з бізнесом та міжнародними партнерами.

Якщо ці проєкти вдасться втілити в життя найближчі 2–3 роки, громада може стати одним з прикладів «зеленого» та туристично привабливого розвитку на Львівщині.



Висновки:

- Зелена енергетика. Громада активно планує та впроваджує відновлювані джерела енергії – будівництво сонячних та вітрових електростанцій у селах Верин, Крупське та Розвадів..
- Велотуризм та благодійність. Щорічний велопробіг «Сила в єдності» охоплює п'ять громад Стрийського району. Захід поєднує благодійність, туризм і культурні активності, сприяючи популяризації велотуризму та зміцненню взаємозв'язків громад.
- Агробізнес та міжнародні проєкти. Громада бере участь у національних та міжнародних програмах підтримки аграрного сектору, залучаючи малі та середні агровиробництва. Це забезпечує доступ до грантів, навчання та нових бізнес-практик.
- Сучасна інфраструктура. Реалізуються проєкти з будівництва амбулаторії, спортивних майданчиків із штучним покриттям, масштабне відеоспостереження та благоустрою територій громади.

13.8.Програми

Чинні програмні документи. Процес планування розвитку Розвадівської сільської ради здійснюється через прийняття місцевих/ регіональних програм (2025) , які затверджені сесією Розвадівської сільської ради.



Таблиця 13.6. Місцеві/регіональні програми Розвадівської сільської ради (2025)



Найменування головного розпорядника коштів місцевого бюджету / відповідального виконавця, найменування бюджетної програми згідно з Типовою програмною класифікацією видатків та кредитування місцевих	Найменування місцевої/ регіональної програми	Усього
1	2	3
Розвадівська сільська рада		23299993,98
Розвадівська сільська рада		23299993,98
Інша діяльність у сфері державного управління	Бюджетна програма Розвадівської сільської ради "Цільова програма щодо проведення протокольних масових заходів Розвадівської сільської ради у 2025 році"	100000,00
Первинна медична допомога населенню, що надається центрами первинної медичної (медико-санітарної) допомоги	"Програма фінансової підтримки КНП Центр первинної медико-санітарної допомоги Розвадівської сільської ради Стрийського району Львівської області на 2025 рік" (зі змінами)	3716465,00



Надання пільг окремим категоріям громадян з оплати послуг зв'язку	Програма "Надання пільг окремим категоріям населення Розвадівської сільської ради на 2021-2025	7500,00
Компенсаційні виплати на пільговий проїзд автомобільним транспортом окремим категоріям громадян	Програма "Відшкодування компенсації пільгових перевезень окремих категорій , які мають право на безоплатний проїзд на міських, приміських, міжміських автобусних маршрутах загального	100000,00
Компенсаційні виплати за пільговий проїзд окремих категорій громадян на залізничному транспорті	Програма "Відшкодування компенсації пільгових перевезень окремих категорій громадян на залізничному транспорті приміського сполучення на 2025"	56500,00
Надання соціальних гарантій фізичним особам, які надають соціальні послуги громадянам похилого віку, особам з інвалідністю, дітям з інвалідністю, хворим, які не здатні до самообслуговування і потребують сторонньої	Програма "Виплати компенсацій фізичним особам , які надають соціальні послуги з догляду на непрофесійній основі Розвадівської сільської ради на 2025 рік" зі змінами	1400000,00



Організація та проведення громадських робіт	Програма "Організації та проведення громадських робіт на території Розвадівської сільської ради на 2025 рік"	19500,00
Інші заходи у сфері соціального захисту і соціального забезпечення	Програма "Соціального захисту вразливих категорій населення Розвадівської сільської ради Стрийського району Львівської області на 2025 рік" (зі змінами), Програма надання та виплати одноразової грошової допомоги за встановлення пам'ятних знаків на могилах загиблих (померлих) Захисників та Захисниць України, ветеранів війни, бійців-добровольців АТО, постраждалих учасників	3109600,00
Проектування, реставрація та охорона пам'яток культурної спадщини	Програма "Охорона та збереження культурної спадщини на 2025 рік та прогноз на 2026-2027 роки" (зі змінами)	90000,00
Проведення навчально-тренувальних зборів і змагань з олімпійських видів спорту	Програма "Розвиток масового футболу в Розвадівській сільській раді" на 2025 рік (зі змінами)	399100,00



Організація благоустрою населених пунктів	Програма "Благоустрій населених пунктів Розвадівської сільської ради на 2025 рік" (зі змінами)	5022704,00
Відшкодування різниці між розміром ціни (тарифу) на теплову енергію, у тому числі її виробництво, транспортування та постачання, комунальні послуги, що затверджувалися або погоджувалися рішенням місцевого органу виконавчої влади та органу місцевого самовр	Програма "Відшкодування різниці в тарифах на оплату витрат, пов'язаних з наданням послуг з центрального водопостачання та централізованого водовідведення комунальному підприємству "Розвадівське житлово-комунальне підприємство" Розвадівської сільської ради Стрийського району Львівської області на 2025 рік" (зі змінами)	201330,00



Відшкодування різниці між розміром ціни (тарифу) на теплову енергію, у тому числі її виробництво, транспортування та постачання, комунальні послуги, що затверджувалися або погоджувалися рішенням місцевого органу виконавчої влади та	Програма фінансової підтримки КП "Розвадівське житлово-комунальне підприємство" Розвадівської сільської ради на 2025-2026 роки	86019,00
Інша діяльність у сфері житлово-комунального господарства	Програма "Інша діяльність у сфері житлово-комунального господарства" на 2025 рік	22000,00
Будівництво -1 об'єктів житлово-комунального господарства	Програма "Господарсько-питне водопостачання житлових будинків в урочищі Комаренське с.Розвадів на 2025 рік" зі змінами	6700900,00
Реалізація програм в галузі сільського господарства	Програма "Ефективність введення галузей сільського господарства агропромислового комплексу Розвадівської сільської ради Стрийського району Львівської області у 2025	60000,00



Здійснення заходів із землеустрою	Програма "Здійснення землеустрою на території Розвадівської сільської ради на 2025 рік" (зі змінами)	276706,00
Розроблення схем планування та забудови територій (містобудівної документації)	Програма розроблення містобудівної документації у Розвадівській сільській ради на 2025 рік (зі змінами)	35000,00
Утримання та розвиток автомобільних доріг та дорожньої інфраструктури за рахунок коштів місцевого бюджету	Програма "Фінансування робіт, пов'язаних із будівництвом, реконструкцією, ремонтом та утриманням автомобільних доріг Розвадівської сільської	984000,00
Заходи з енергозбереження	Програма "Заходи з енергозбереження та енергоефективності КНП "ЦПМСД Розвадівської с/р" на 2025-2026 роки"	59800,00
Проведення експертної грошової оцінки земельної ділянки чи права на неї	Програма Проведення експертної грошової оцінки земельної ділянки чи права на неї на території Розвадівської сільської ради на 2025 рік"	5639,00



Внески до статутного капіталу суб'єктів господарювання	Програма "Про поповнення Статутного фонду Розвадівського житлово-комунального підприємства Розвадівської сільської ради на 2025 рік" (зі змінами)	23169,00
Заходи із запобігання та ліквідації надзвичайних ситуацій та наслідків стихійного лиха	Програма "Матеріальних резервів для запобігання та ліквідації наслідків надзвичайних ситуацій на 2025 рік"	403128,00
Інші заходи громадського порядку та безпеки	Програма "Заходи забезпечення громадського порядку та безпеки громадян Розвадівської сільської територіальної громади на 2022-2025 роки"(зі змінами)	58192,00
Збереження природно-заповідного фонду	Програма "Охорона навколишнього природного середовища Розвадівської сільської ради на 2025 рік" (в новій редакції)	99741,98
Природоохоронні заходи за рахунок цільових фондів	Програма "Охорона навколишнього природного середовища Розвадівської сільської ради на 2025 рік"	140000,00



Інші заходи у сфері медіа (засобів масової інформації)	Програма "Про висвітлення діяльності та інформації Розвадівської сільської ради в газеті "Громада" на 2025 рік" ; Програма "Інформаційне висвітлення діяльності Розвадівської територіальної громади у межах соціально-важливого медіапроєкту "Щоденник пам'яті" на 2025	123000,00
Центр фінансово-господарського та навчально-методичного забезпечення закладів освіти та культури		11667584,85
Центр фінансово-господарського та навчально-методичного забезпечення закладів освіти та культури		11667584,85
Надання дошкільної освіти	Програма облаштування (приспосування) приміщень, які плануються до використання для укриття (придбання обладнання та інвентаря) закладу дошкільної освіти "Вишенька"Розвадівської	510350,00



Надання загальної середньої освіти закладами загальної середньої освіти за рахунок коштів місцевого бюджету	"Програма підтримки обдарованих дітей Розвадівської сільської ради на 2025 рік"(зі змінами) Програма облаштування (пристосування) приміщенн, які плануються до використання для укриття (придбання обладнання та інвентаря) Київецького ЗЗСО І-ІІІ ст. Розвадівської сільської	398450,00
Надання загальної середньої освіти закладами загальної середньої освіти за рахунок коштів місцевого	Програма розвитку фізичної культури і спорту для дітей шкільного віку Розвадівської сільської ради на 2025 рік	98000,00
Інші програми та заходи у сфері освіти	Програма "Подарунок Святого Миколая дошкільнятам " на 2025 рік, "Програма надання одноразової допомоги дітям-сиротам та дітям позбавлених батьківського піклування, яким виповнилося 18 років, на території Розвадівської територіальної громади на	56810,00



Забезпечення діяльності палаців і будинків культури, клубів, центрів дозвілля та інших клубних закладів	Програма облаштування (пристосування) приміщень, які плануються до використання для укриття (придбання обладнання та інвентаря) Народного дому села Черниця Розвадівської	233200,00
Інші заходи в галузі культури і мистецтва	Культурно-мистецька Програма Розвадівської ТГ "З Україною в серці" на 2025 рік	250000,00
Розвиток здібностей у дітей та молоді з фізичної культури та спорту комунальними дитячо-юнацькими спортивними школами	Освітня програма Розвадівської дитячо-юнацької спортивної школи Розвадівської сільської ради Стрийського району Львівської області на	1400000,00
Заходи з енергозбереження	Програма "Заходи з енергозбереження та енергоефективності ЦФГНМЗЗОК на 2025 рік"	8720774,85

Висновки:

- Загальний обсяг фінансування місцевих програм Розвадівської сільської територіальної громади у 2025 році становить близько 34,9 млн грн, з яких понад 23,3 млн грн припадає на програми сільської ради та близько 11,7 млн грн – на сферу освіти і культури.
- Найбільша частка видатків спрямована на розвиток та утримання інфраструктури, зокрема: 6,7 млн грн – на водопостачання, 5,0 млн грн – на благоустрій населених пунктів, 984 тис. грн – на дороги, що свідчить про пріоритет забезпечення базових умов життєдіяльності громади.



- Соціальна сфера залишається одним із ключових напрямів фінансування: 3,7 млн грн спрямовано на первинну медичну допомогу, 3,1 млн грн – на соціальний захист вразливих категорій населення, 1,4 млн грн – на підтримку осіб, які надають соціальні послуги. Це підтверджує соціальну орієнтованість бюджету громади.
- Освітня, культурна та спортивна сфери загалом акумулюють понад 11,6 млн грн, включаючи значні витрати на енергоефективність (8,7 млн грн), підтримку освіти, розвиток спорту та культурні заходи, що формує основу для розвитку людського потенціалу громади.
- Водночас фінансування економічного розвитку та підтримки підприємництва залишається обмеженим (зокрема, лише 60 тис. грн на розвиток агропромислового комплексу та близько 336 тис. грн на земельні питання), що свідчить про домінування поточних видатків і потребує посилення інвестиційної складової у майбутньому.



13.9. Порівняння з громадами-сусідами



Таблиця 13.7. Порівняння з громадами-сусідами



Показник	Розвадівська сільська територіальна групада	Тростянецька сільська територіальна групада	Миколаївська міська територіальна групада
Площа громади	107,1 км ²	190,4 км ²	304,6 км ²
Кількість населених пунктів	9	17	24
Чисельність населення	12 006	7991	32,934
Густина населення	112 осіб/км ²	42 осіб/км ²	109 осіб/км ²
Доходи на 1 мешканця	11160,99 грн	13198.31	10201.88
Кількість підприємств (юридичних підприємств)	94	70	128
Кількість ФОП (фізичних осіб підприємців)	487 405 ФОПів на 10 тис. населення	264 330 ФОПів на 10 тис. населення	1444 438 ФОПів на 10 тис. населення
Кількість закладів освіти	11 3 ЗДО 1 дошкільний підрозділ 7 ЗЗСО 1 ДЮСШ	7 6 ЗЗСО 1 ЗДО 5 дошкільних підрозділів	28 15 ЗЗСО 4 ЗДО 7 дошкільних підрозділів 1 ДЮСШ 1 БДЮТ



Охопленість дошкільною освітою	80%	33%	35%
Кількість учнів у ЗЗСО	1323	797	4296
Завантаженість ЗДО громади	103%	67%	111%
Завантаженість загальноосвітніх закладів громади	66%	58%	67%
Кількість закладів дошкільної освіти	3	1	4
Кількість медичних закладів	6	7	14