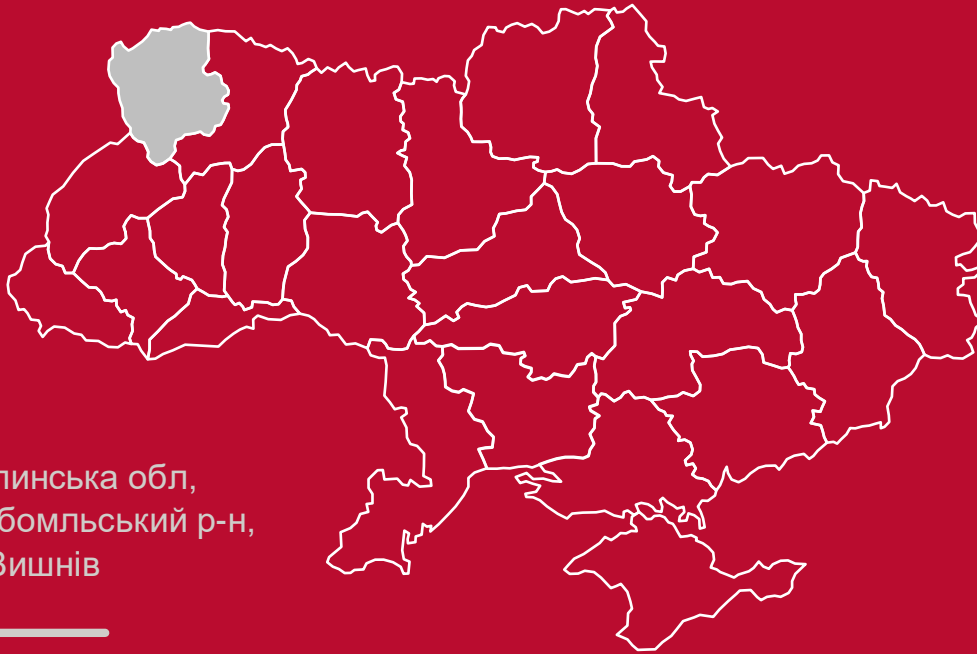




USAID
ВІД АМЕРИКАНСЬКОГО НАРОДУ



Волинська обл,
Любомльський р-н,
с. Вишнів

СОЦІАЛЬНИЙ ПАСПОРТ



Вишнівської сільської територіальної громади

Станом на 01.01.2024



**СОЦІАЛЬНИЙ
ПАСПОРТ
Вишнівської сільської
територіальної
громади**

Станом на 01.01.2024

Село Вишнів 2024

Зміст

1. Загальна інформація про громаду

- 1.1. Картографічне зображення громади
- 1.2. Територія громади
- 1.3. Населення громади
- 1.4. Характеристика населених пунктів, що входять до складу громади

2. Система управління громадою

- 2.1. Відомості про сільського голову та секретаря ради
- 2.2. Склад виконавчого комітету
- 2.3. Постійні комісії ради
- 2.4. Інформація про виконавчі органи ради
- 2.5. Депутатський корпус
- 2.6. Громадський сектор

3. Соціальна сфера

- 3.1. Демографічна ситуація
- 3.2. Соціальний захист в громаді
- 3.3. Перелік місцевих програм, затверджених сільською радою
- 3.4. Стан ринку праці
- 3.5. Охорона здоров'я. Заклади охорони здоров'я та території громади
- 3.6. Освіта. Структура, кількість закладів
- 3.7. Спортивна інфраструктура в громаді

4. Економічний розвиток громади

- 4.1. Виробництво і будівництво
- 4.2. Торгівля. Споживчий ринок. Кількість об'єктів торгівлі
- 4.3. Виконання бюджету

5. Інфраструктурний розвиток

- 5.1. Транспортний комплекс і зв'язок
- 5.2. Підприємства поштового зв'язку, кур'єрські служби
- 5.3. Фінансові установи. Відділення/банкомати на території громади
- 5.4. Стан забезпечення вільного доступу людей з інвалідністю та інших маломобільних груп населення (МГН) до об'єктів громадського призначення

6. Туризм, культура та дозвілля

- 6.1. Пам'ятки історико-культурної спадщини на території громади
- 6.2. Загальна структура закладів культури громади

7. Інформація про судові, правоохоронні, рятувальні, контролюючі органи, органи влади та військового управління. Їх доступність для мешканців громади

- 7.1. Територіальні структурні підрозділи центральних органів влади
- 7.2. Дані про судові, правоохоронні, рятувальні та контролюючі органи
- 7.3. Служби реагування на надзвичайні ситуації та події
- 7.4. Органи військового управління

1. Загальна інформація про громаду

Вишнівська сільська територіальна громада утворена в 19 травня 2017 року відповідно до розпорядження Кабінету Міністрів України № 708-р від 12 червня 2020 року «Про визначення адміністративних центрів та затвердження територій територіальних громад Волинської області» шляхом об'єднання Вишнівської сільської та ще 7 сільських рад Любомльського району.

Розташована у Ковельському районі Волинської області. Адміністративним центром громади є село Вишнів.

Юридична адреса сільської ради: **44351, Волинська область, Ковельський район, село Вишнів, вулиця Незалежності, будинок 80А**

Номери засобів зв'язку: +380337732342

Електронна адреса ради: vyshniv.lbm@gmail.com

Офіційний сайт <https://vyshniv-gromada.gov.ua/>

Сторінка у Facebook <https://www.facebook.com/vyshniv/>

Робочий графік сільської ради:

Понеділок: 8:00-17:15

Вівторок: 8:00-17:15

Середа: 8:00-17:15

Четвер: 8:00-17:15

П'ятниця: 8:00-16:00

Вихідні: субота, неділя:

При об'єднанні до складу громади увійшов 21 сільський населений пункт, зокрема: с. Вишнів, с. Бабаці, с. Бережці, с. Вижгів, с. Висоцьк, с. Глинянка, с. Замлиння, с. Коцюри, с. Ладинь, с. Машів, с. Мосир, с. Олеськ, с. Приріччя, с. Пустинка, с. Радехів, с. Римачі, с. Руда, с. Терехи, с. Хворостів, с. Чмикос, с. Штунь.

Довжина мережі автомобільних доріг державного та місцевого значення становить 160,66 км., 56,55% протяжності автодоріг має тверде покриття.

Відстань від адміністративного центру громади до великих міст:

- м. Луцьк (населення 216, тис. ос.) – 119,0 км.;
- м. Ковель (населення 67,5 тис. ос.) – 48,5 км.;
- м. Володимир (населення 38,0 тис. ос.) – 47,7 км.;
- м. Нововолинськ (населення 49,8 тис. ос.) – 64,9 км.;

- м.Горохів (населення 28 тис.ос.) – 103,8 км.;
- м.Камінь-Каширський (населення 12,5 тис.ос.) -101,9 км.;
- м.Любомль (населення10,3 тис. ос.) – 5,0 км.;
- м.Рожище(населення 12,5 тис.ос) - 102,3 км.;
- до міжнародного аеропорту Львів – 186,7 км.

Відстань до міжнародних пунктів пропуску:

- Ягодин (Україна) – Дорогуськ (Польща) – 19,9 км.;
- Устилуг (Україна) – Зосін (Польща) – 57,1 км.;
- Угринів (Україна) – Долгобичув (Польща) – 95,6 км.;
- Рава-Руська (Україна) – Гребенне (Польща) – 168,0 км.;

Громада є членом:

- Асоціації міст України
- Європейська ініціатива (Угода мерів)
- Асоціація ОТГ Волині
- Асоціація ОМС «Волинська ліга»
- Асоціації ОТГ України
- Всеукраїнська асоціація «Об'єднаних територіальних громад»

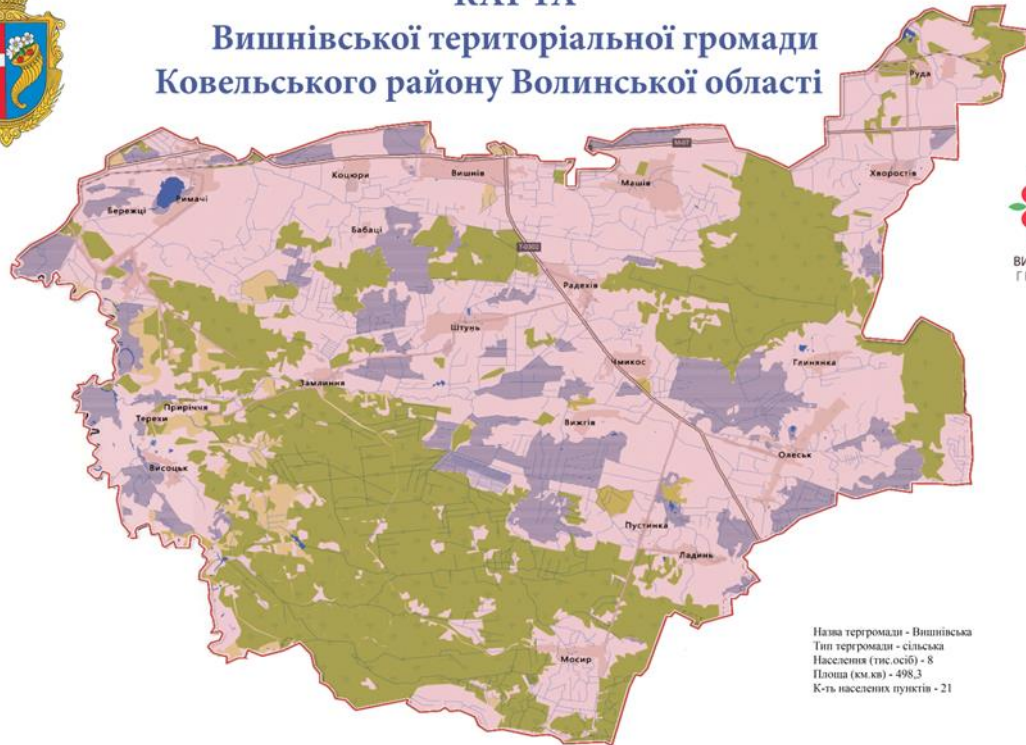
1.1.Картографічне зображення Вишнівської громади у складі Ковельського району

Співвідношення кількості жителів громади до населення району та області

<i>Регіони</i>	<i>Площа, км²</i>	<i>Площа громади у % до загальної площі району/області</i>	<i>Наявне населення (на 01.01.2024)</i>	<i>Населення громади у % до загального населення району/області</i>	<i>Густина населення, тис.чол/км²</i>
<i>Громада</i>	<i>455,3</i>	<i>100%</i>	<i>8,049</i>	<i>100%</i>	<i>0,0182</i>
<i>Район</i>	<i>7658,7</i>	<i>5,95 %</i>	<i>266,304</i>	<i>3,01%</i>	
<i>Область</i>	<i>20 143</i>	<i>2,26 %</i>	<i>1021,356</i>	<i>8,01%</i>	



КАРТА Вишнівської територіальної громади Ковельського району Волинської області



1.2. Територія громади

Структура земельного фонду Вишнівської ТГ є наступною:

№ з/п	Категорії земель за цільовим призначенням	Площа (га)
1	Землі сільськогосподарського призначення:	25208,38
1.1	Сільськогосподарські угіддя до яких відносяться:	24461,0815
	рілля	11969,8387
	багаторічні насадження	147,0439
	сіножаті	5383,7651
	пасовища	6960,4338
	перелоги	0
1.2	Несільськогосподарські угіддя (в т.ч. господарські шляхи і прогони, полезахисні лісові смуги та ін. захисні насадження)	747,2985
2	Землі житлової та громадської забудови	872,42
3	Землі природно-заповідного та іншого природоохоронного призначення	2436,31
4	Землі оздоровчого призначення	0
5	Землі рекреаційного призначення	1,4
6	Землі історико-культурного призначення	1,2
7	Землі лісгосподарського призначення	18925,9
8	Землі водного фонду	1855,2652
9	Землі промисловості, транспорту, зв'язку, енергетики, оборони та ін. призначення	546,4321

1.3. Населення громади

Станом на 01.01.2024 чисельність громадян, зареєстрованих на території громади становить 8018 особи. З них:

стать	0-6 років	7-14 років	15-18 років	19-35 років	36-59 років	60 +
Жінки	218	263	197	989	1465	1206
Чоловіки	214	325	212	936	1395	629
Всього в громаді	432	588	409	1925	2860	1835

1.4. Характеристика населених пунктів, що входять до складу громади

Найменування населеного пункту	Відстань (км) до:		
	адміністративного центру громади	районного центру	обласного центру
с. Бабаці	7,4	54,9	125,5
с. Бережці	16,0	63,5	134,1
с. Вижгів	14,2	60,5	115,0
с. Висоцьк	24	70,3	133,9
с. Глинянка	20,2	66,5	117,2
с. Замлиння	15,5	61,8	125,4
с. Коцюри	4,5	52,0	122,6
с. Ладинь	18,4	64,7	117,1
с. Машів	9,6	43,8	114,4
с. Мосир	21,5	67,8	120,2
с. Олеськ	15,3	61,6	112,3
с. Приріччя	20,6	66,9	130,6
с. Пустинка	15,8	62,1	114,5
с. Радехів	6,6	52,9	116,6
с. Римачі	11,3	58,9	129,4
с. Руда	18,5	36,9	107,4
с. Терехи	22,0	68,3	131,9
с. Хворостів	16,6	35,9	106,5
с. Чмикос	9,8	56,1	114,3
с. Штунь	10,2	56,5	120,1

Населени пункт	к-сть дворів	Чисельність населення (вік громади)													
		Всього	0-6 років		7-14 років		15-18 років		19-35 років		36-59 років		60 +		
			ж	ч	ж	ч	ж	ч	ж	ч	ж	ч	ж	ч	
с. Вишнів	426	1185	33	37	49	69	35	39	127	133	214	211	154	84	
с. Бабаці	14	9	0	0	0	0	0	0	0	0	2	2	3	2	
с. Бережці	249	626	22	16	21	28	22	16	84	94	108	101	77	37	

с. Вижгів	81	134	3	1	1	5	3	2	13	17	15	26	31	17
с. Висоцьк	114	194	2	2	3	3	5	6	29	24	39	34	30	17
с. Глинянка	110	194	4	4	5	10	6	5	18	24	38	34	31	15
с. Замлиння	98	144	1	2	0	1	3	0	25	24	29	19	29	11
с. Коцюри	117	285	8	15	17	12	4	6	32	30	51	46	45	19
с. Ладинь	78	176	2	8	6	7	0	4	25	21	31	30	26	16
с. Машів	213	763	29	26	43	46	23	36	98	76	115	135	86	50
с. Мосир	120	202	6	4	8	3	1	7	23	22	36	42	32	18
с. Олеськ	496	734	8	13	25	27	21	27	82	79	131	119	125	77
с. Приріччя	19	36	0	1	0	0	0	0	5	7	9	4	7	3
с. Пустинка	37	35	2	2	1	0	0	0	0	5	6	4	10	5
с. Радехів	207	565	25	23	29	22	9	12	67	76	92	96	75	39
с. Римачі	348	945	37	29	18	48	31	19	135	112	183	179	92	62
с. Руда	161	496	6	2	6	7	7	7	56	41	125	62	141	36
с. Терехи	41	41	0	0	1	0	1	1	1	3	6	13	10	5
с. Хворостів	218	509	15	11	9	16	7	8	65	50	99	95	89	45
с. Чмикос	113	235	8	6	8	8	5	3	32	24	47	46	25	23
с. Штунь	254	541	7	12	13	13	14	14	72	74	89	97	88	48
ВСЬОГО	3514	8049	218	214	263	325	197	212	989	936	1465	1395	1206	629

№ з/п	Соціальна група	Кількість осіб		Всього в громаді
		жінки	чоловіки	
1	Люди похилого віку	1206	629	1835
2	Люди з інвалідністю (дорослі)	484	346	830
2.1	- Інваліди 1 групи	103	47	150
2.2	- Інваліди 2 групи	195	107	302
2.3	- Інваліди 3 групи	186	192	378
3	Діти з інвалідністю	18	22	40
4	Люди з частковою або повною втратою рухової активності, пам'яті	13	10	23
5	Люди з невиліковними хворобами, що потребують тривалого лікування	2	3	5
6	Люди з психічними та поведінковими розладами, у тому числі внаслідок вживання психоактивних речовин	13	10	23
7	Одинокі	67	13	80
8	Малозабезпечені родини			39
9	Багатодітні сім'ї			195
9.1	в них дітей	301	317	618
10	Одинокі батьки/матері:			43
10.1	з них матері			38

11	Батьки/опікуни дітей з поведінковими розладами			2
11.1	в тому числі опікуни дітей з поведінковими розладами			0
12	Кількість осіб з числа дітей - сиріт або позбавлені батьківського піклування	10	4	14
13	Опікунські сім'ї та сім'ї піклувальників	9	1	10
13.1	в них дітей	8	4	12
14	Сім'ї в СЖО	10	1	11
14.1	в них дітей	14	10	24
15	Люди, які живуть з ВІЛ	0	0	0
16	Національні меншини	0	0	0
17	Люди, які постраждали від насильства за ознакою статі, домашнього насильства	20	1	21
18	Люди, які потрапили в ситуацію торгівлі людьми	0	0	0
19	Кількість сімей, які виховують дитину-інваліда			39
19.1	в них дітей			40
20	Кількість сімей, де дорослі-особи з інвалідністю			670
21	Кількість сімей, в яких існує ризик вилучення дітей та передачі до закладів державного утримання	3	2	4
22	Кількість сімей, в яких вилучено дітей	0	1	1
22.1	в них дітей	0	1	1
23	Кількість сімей, діти яких перебувають в інтернатних закладах	9	0	9
23.1	в них дітей	2	8	10
24	Учасники АТО/ООС	230	7	237
24.1	в тому числі учасники АТО до 24 лютого 2022 року	128	6	134
25	Діти учасників АТО	91	99	190
26	Члени родини загиблого/померлого учасника АТО/ООС	21	7	28
26.1	з них діти	5	3	8
27	Люди, які постраждали внаслідок бойових дій, терористичних актів, збройних конфліктів,	116	52	168

	тимчасової окупації (ВПО – внутрішньо переміщені особи)			
27.1	з них дітей ВПО	14	26	40
27.2	З них дітей, які отримали статус дитини постраждалої внаслідок воєнних дій та збройних конфліктів	12	14	26

2. Система управління громадою

2.1 Відомості про сільського голову та секретаря ради

Сільський голова	Сущик Віктор Степанович
Число, місяць і рік народження	22 лютого 1965
Службовий телефон	+380337732342
Освіта	освіта вища
Спеціальність за освітою	зооінженер, юрист
Ким висунутий на виборах (партія)	За Майбутнє
Обраний	25.10.2020 р.
Отримав	55,00%
Обирається (який раз)	втретє
Секретар ради	Вегера Тетяна Олексіївна
Число, місяць і рік народження	20 серпня 1964 р.
Службовий телефон	+380337732342
Освіта	освіта вища
Спеціальність за освітою	бухгалтер
Ким висунутий на виборах (партія)	За Майбутнє
Обирається (який раз)	вдруге

2.2 Склад виконавчого комітету (крім голови та секретаря ради)

№ з/п	Прізвище, ім'я та по-батькові	Посада та місце роботи
1	Сущик Віктор Степанович	Сільський голова
2	Вегера Тетяна Олексіївна	Секретар ради
3	Федончук Галина Карпівна	Перший заступник сільського голови
4	Гнатюк Василь Володимирович	Староста
5	Ющук Любов Вікторівна	Начальник відділу фінансів
6	Сахарук Наталія Миколаївна	Староста
7	Ягодинець Андрій Петрович	Староста
8	Вітрук Юрій Іванович	Староста
9	Мандрика Любов Павлівна	Староста
10	Самолук Іван Андрійович	Староста
11	Трофимук Тетяна Іванівна	Підприємець
12	Міщук Володимир Анатолійович	Директор опорного закладу «Вишнівський ліцей»
13	Удальцов Дмитро Вікторович	Підприємець

14	Вавриш Ольга Степанівна	Бухгалтер
15	Васейко Тетяна Володимирівна	Староста

2.3. Постійні комісії ради

№ з/п	Назва комісії	Кількість депутатів	Прізвище, ім'я та по батькові голови комісії
1	3 питань законності, депутатської діяльності та етики	3(3 жінки)	Горайчук Тетяна Олександрівна
2	Планування фінансів, бюджету та соціально-економічного розвитку	4(2 жінок, 2 чоловіків)	Гвізда Володимир Олексійович
3	3 питань інфраструктури, транспорту, житлово-комунального господарства та комунальної власності	3 (3 чоловіки)	Фіщук Леонід Микитович
4	3 питань будівництва, земельних відносин, екології та охорони навколишнього середовища	3(3чоловіків)	Каліщук Іван Миколайович
5	3 питань освіти, культури, молоді, фізкультури і спорту, та проектної діяльності	3(3 чоловіків)	Орішко Федір Васильович
6	3 питань охорони здоров'я та соціального захисту населення	3(2 жінки, 1 чоловік)	Березюк Лариса Степанівна

2.4. Інформація про виконавчі органи ради

Органи місцевого самоврядування	Кількість одиниць	Кількість працівників	
		жін.	чол.
Апарат ради	1 (42 осіб)	36	6
Старости	7	3	4
Виконавчі органи сільської ради			
Управління та відділи			
Фінансовий відділ	1(4 особи)	4	0
Гуманітарний відділ	1(4 особи)	4	0
Відділ бухгалтерського обліку та звітності	1(5 осіб)	4	1
Відділ з питань земельних ресурсів, кадастру та екологічної безпеки	1(5 осіб)	3	2
Відділ з питань юридичного забезпечення, діловодства та проектно-інвестиційної діяльності	1(4особи)	3	1
Відділ «Центр надання адміністративних послуг»	1(7осіб)	7	0

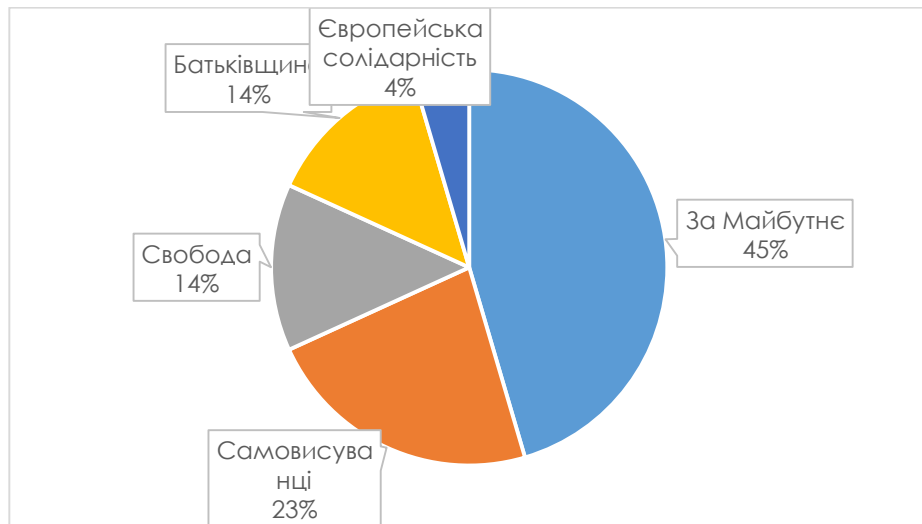
Сектор «Служба у справах дітей»	1(2особи)	2	0
Відділ містобудування, архітектури, житлово-комунального господарства та цивільного захисту	1(12)	3	9
КЗ «Центр КМЕВС»	1(25 осіб)	21	4
КП «Буг»	1(11осіб)	4	7
КУ «Центр професійного розвитку педагогічних працівників»	1 (2 особи)	2	0
Консультативно-дорадчі органи			
Опікунська рада	1 (13 осіб)	8	5
Комісія з питань захисту прав дитини	1 (9)	7	2
Житлова комісія	1(12)	8	4
Міждисциплінарна команда	1(40)	29	11
Рада ВПО	1(10)	9	1

2.5. Депутатський корпус

№ з/п	Прізвище, ім'я та по батькові	Число, місяць, рік народження	Посада й місце роботи	№ виборчого округу
1	Горайчук Тетяна Олександрівна	01.02.1985	Підприємець	7
2	Гіль Оксана Анатоліївна	20.01.1993	Архівіст, трудовий архів Любомльського району	4
3	Біднюк Тетяна Федорівна	28.03.1966	Підприємниця	1
4	Березюк Лариса Степанівна	14.06.1971	Завідувач ФАП с.Римачі	4
5	Вегера Тетяна Олексіївна	20.08.1964	Секретар ради	1
6	Возняк Тетяна Іванівна	14.02.1970	Адміністратор ЦНАП	3
7	Гвізда Володимир Олексійович	06.04.1967	Підприємець	6
8	Каліщук Іван Миколайович	14.05.1988	Інженер лісових культур, ДП «Любомльське лісове господарство»	2
9	Козел Віктор Миколайович	13.08.1977	Підприємець	1
10	Крецу Іванна Миколаївна	15.01.1985	Тимчасово не працює	5
11	Муравець Микола Миколайович	23.03.1977	Водій-пожежник	8
12	Орішко Федір Васильович	23.10.1965	Директор Висоцької гімназії	8

13	Пилипчук Іванович	Юрій	08.04.1979	Підприємець	3
14	Поліщук Святославович	Сергій	13.11.1987	Фельдшер, КП «Волинський обласний центр екстренної медичної допомоги та медицини катастроф»	5
15	Романюк Миколайович	Олександр	29.07.1981	Вчитель, Машівський ліцей	2
16	Самолук Іванович	Іван	05.01.1973	Тимчасово не працює	5
17	Томчук Іванівна	Тетяна	13.09.1971	Начальник відділу ЦНАП	4
18	Трофимчук Васильович	Іван	27.02.1980	Фермер	1
19	Фіщук Микитович	Леонід	06.11.1966	Інспектор, Волинська митниця	6
20	Хаїнський Васильович	Сергій	30.12.1970	Директор КП «Буг»	6

Представництво жінок в депутатському корпусі ради становить 8 осіб, що складає 40,9 % від загальної чисельності депутатів



2.6. Громадський сектор

№ з/п	Найменування	Адреса	Керівник	Мета діяльності
1.	Громадська організація «Наша файна громада»	село Вишнів, вулиця Незалежності, будинок 81	Ряпич Н.І.	Код 94.99
2.	Громадська організація «Власний дім»	с.Коцюри	Кратюк С.С.	

3.	Громадська організація «Взаєморозуміння»	с.Машів	Влащук П.В.	
----	---	---------	----------------	--

3 Соціальна сфера

3.1. Демографічна ситуація

Показники приросту населення:

Населений пункт	2022				2023			
	народилось		померло		народилось		померло	
	ж	ч	ж	ч	ж	ч	ж	ч
с. Вишнів	10	8	7	5	8	9	6	6
с. Бабаці	0	0	1	0	0	0	0	0
с. Бережці	0	0	5	5	0	0	2	2
с. Вижгів	0	0	2	2	0	0	1	0
с. Висоцьк	0	0	0	0	0	0	3	2
с. Глинянка	0	0	2	3	0	0	2	0
с. Замлиння	0	0	1	1	0	0	1	2
с. Коцюри	3	1	3	2	0	3	1	6
с. Ладинь	1	3	0	3	0	0	2	2
с. Машів	3	4	2	3	1	2	3	3
с. Мосир	0	0	3	1	0	0	3	2
с. Олеськ	0	3	8	2	1	2	2	4
с. Приріччя	0	0	0	0	0	0	1	0
с. Пустинка	0	0	0	1	0	0	0	0
с. Радехів	4	4	7	3	1	3	2	5
с. Римачі	4	5	7	3	4	4	3	4
с. Руда	0	0	13	3	0	0	15	2
с. Терехи	0	0	0	2	0	0	0	0
с. Хворостів	2	1	1	3	2	4	10	5
с. Чмикос	0	0	1	0	0	0	2	2
с. Штунь	2	4	3	2	1	1	7	5

Аналіз даних дає підстави стверджувати, що населення громади щороку зменшується. Тенденція народжуваності у 2023 році зменшилась у порівнянні із 2022 роком.

Міграційні процеси в громаді:

Населений пункт	2022				2023			
	прибуло		вибуло		прибуло		вибуло	
	ж	ч	ж	ч	ж	ч	ж	ч
с. Вишнів	6	5	0	1	5	5	2	4
с. Бабаці	0	0	0	0	0	0	0	0
с. Бережці	8	6	6	8	5	4	3	4
с. Вижгів	0	1	0	0	1	0	0	0
с. Висоцьк	0	0	0	0	0	3	1	0

с. Глинянка	1	1	1	1	2	5	0	1
с. Замлиння	3	0	0	1	0	0	1	4
с. Коцюри	3	4	0	1	2	4	0	0
с. Ладинь	2	1	1	1	1	1	2	2
с. Машів	4	3	6	3	7	5	5	6
с. Мосир	0	0	0	0	1	0	0	0
с. Олеськ	7	7	1	1	6	10	2	3
с. Приріччя	0	0	0	0	1	0	0	0
с. Пустинка	0	0	0	0	1	1	0	0
с. Радехів	6	4	0	0	1	2	0	0
с. Римачі	5	6	6	4	11	9	6	8
с. Руда	5	1	0	0	6	0	0	0
с. Терехи	0	0	0	0	0	0	0	0
с. Хворостів	1	1	0	0	2	1	0	0
с. Чмикос	0	0	0	0	4	2	0	0
с. Штунь	1	4	2	1	4	6	1	7

3.2. Соціальний захист в громаді

Для забезпечення соціального захисту населення у громаді не створено мережу закладі та установ.

В структурі апарату ради створено гуманітарний відділ, де є посада головного спеціаліста з питань соціального захисту населення, фахівця із соціальної роботи.

З метою захисту прав, свобод і законних інтересів дітей Вишнівської громади шляхом виконання відповідних державних та місцевих програм, забезпечення захисту прав дітей-сиріт, дітей позбавлених батьківського піклування та дітей з сімей, які опинились у складних життєвих обставинах, зокрема, забезпечення права дитини на виховання в сімейному оточенні, рішенням 6 сесії восьмого скликання Вишнівської сільської ради від 11.06.2021 року № 6/14 створено сектор «Служба у справах дітей» Вишнівської сільської ради (без статусу юридичної особи) та затверджено Положення про сектор «Служба у справах дітей» Вишнівської сільської ради.

На первинному обліку сектора «Служба у справах дітей» Вишнівської сільської ради перебуває 12 дітей, які мають статус дитини-сироти та дитини, позбавленої батьківського піклування, та 4 дитини-сироти, дитини позбавлені батьківського піклування які прибули з інших територіальних одиниць та влаштовані в сімейні форми виховання на території нашої ТГ. За ними здійснюється постійний нагляд та контроль. Маємо дітей з особливими потребами - 21; особи, з числа дітей сиріт та дітей позбавлених батьківського піклування - 14.

З метою сприяння забезпеченню реалізації прав дітей на життя, охорону здоров'я, освіту, соціальний захист, сімейне виховання та всебічний розвиток згідно рішення виконавчого комітету Вишнівської

сільської ради від 21.07.2020 № 8/2020-6 створено Комісію з питань захисту прав дитини при виконавчому комітеті Вишнівської сільської ради та затверджено Положення про комісію.

Сектором «Служба у справах дітей» Вишнівської сільської ради та гуманітарним відділом Вишнівської сільської ради проводиться спільна робота з метою подолання сімейного неблагополуччя, раннього виявлення сімей з дітьми, що опинилися у складних життєвих обставинах. Це сім'ї з дітьми, які не в змозі подолати складні обставини, а саме: з інвалідністю батьків або дітей, вимушеною міграцією, наркотичною або алкогольною залежністю одного з членів сім'ї, насильством у сім'ї, безпритульністю, сирітством, зневажливим ставленням і негативними стосунками в сім'ї, сім'ї, у яких існує ризик передачі дитини до закладів для дітей-сиріт та дітей, позбавлених батьківського піклування; неповнолітні одинокі матері(батьки), яким потрібна підтримка; сім'ї, члени яких перебували чи перебувають в конфлікті із законом.

З метою забезпечення найкращих інтересів дітей та організації соціального захисту дітей, які перебувають у складних життєвих обставинах, у тому числі таких, що можуть загрожувати їх життю та здоров'ю, рішенням виконавчого комітету Вишнівської сільської ради від 17.09.2021 № 10/2 утворено міждисциплінарну команду, до складу якої входять фахівці, що є працівниками суб'єктів виявлення та організації соціального захисту дітей, які перебувають у складних життєвих обставинах.

На обліку сектора «Служба у справах дітей» Вишнівської сільської ради перебуває 24 дитини з 11 сімей, як таких, що опинились у складних життєвих обставинах. Питання захисту прав дітей на сьогодні є одним із пріоритетних напрямків реалізації державної політики.

Громада розвиває доступність соціальних послуг через відділ ЦНАП та дистанційні канали. Для забезпечення послугами з догляду на дому та стаціонарного догляду надає трансферти іншим громадам.

На виконання вимог Закону України «Про соціальні послуги» в громаді надаються наступні базові соціальні послуги:

Показники, що характеризують надання населення базових соціальних послуг

Найменування послуги	Послуга надається (так/ні)	Всього по ТГ (осіб)
Догляд вдома, денний догляд	так	80
Підтримане проживання	ні	0
Соціальна адаптація	ні	0
Соціальна інтеграція та реінтеграція	ні	0
Надання притулку	ні	0

Екстрене (кризове) втручання	так	0
Консультування	так	0
Соціальний супровід	так	2
Представництво інтересів	ні	0
Посередництво (медіація)	ні	0
Соціальна профілактика	так	15
Натуральна допомога	ні	0
Фізичний супровід осіб з інвалідністю, які мають порушення опорно-рухового апарату та пересуваються на кріслах колісних, порушення зору	ні	0
Переклад жестовою мовою	ні	0
Догляд та виховання дітей в умовах, наближених до сімейних	ні	0
Супровід під час інклюзивного навчання	ні	0
Інформування	так	39

Кількість отримувачів базових соціальних послуг в громаді станом на 01.01.2024 становить 136 осіб

На території громади функціонує Руденський психоневрологічний інтернат Волинської обласної ради. Заклад розташований за адресою: вул. Залізнична, буд.1 с. Руда. В інтернаті перебуває 161 особа (з них: 144 осіб з інвалідністю та 48 ВПО).

3.3 Перелік місцевих програм, затверджених сільською радою

Дата прийняття та № рішення ради	Найменування програми
02.03.2021 № 4/5	Програма соціально-економічного розвитку Вишнівської сільської ради на 2021-2025 роки
02.03.2021 № 4/7	Програма щодо забезпечення особистої безпеки громадян, підтримання публічного порядку та публічної безпеки, в т.ч. безпеки дорожнього руху, а також протидії злочинності на території Вишнівської територіальної громади на 2021 - 2023 роки
02.03.2021 № 4/9	Програма фінансової підтримки комунального підприємства «Буг» та здійснення внесків до його статутного капіталу на 2021-2025 роки
11.06.2021 № 6/6	Програма захисту населення і територій від надзвичайних ситуацій техногенного та природного характеру на території Вишнівської сільської ради протягом 2021 – 2025 років
11.06.2021 № 6 /2	Програма профілактики та лікування стоматологічних захворювань у дітей та окремих категорій дорослого населення Вишнівської сільської ради на 2021-2025 роки
23.12.2020 № 2/10	Програму розвитку земельних відносин та охорони земель Вишнівської сільської ради на 2021-2025 роки
06.12.2023 № 43/7	Програма розвитку освіти Вишнівської сільської ради на 2024-2025 роки

15.12.2017 № 27/26	Програма розвитку фізичної культури і спорту на території Вишнівської сільської ради на 2018 - 2023 роки
06.12.2021 №14/7	Програма управління майном комунальної власності Вишнівської сільської ради
06.12.2022 №14/15	Програма розвитку інвестиційної діяльності та міжнародного співробітництва Вишнівської сільської ради на 2021-2026 роки
23.07.2021 №8/14	Програма підтримки індивідуального житлового будівництва на селі «Власний дім» на 2021-2025 роки
23.07.2021 №8/18	Програма протидії корупційним та терористичним проявам у Вишнівській сільській раді на 2021-2025 роки
23.12.2021 №15/11	Програма поводження з твердими побутовими відходами у Вишнівській сільській раді на 2022-2025 роки
23.07.2021 №8/17	Програма розвитку та підтримки комунального некомерційного підприємства ТМО Любомльської міської ради на 2021-2025 роки»
23.12.2021 №15/5	Програма фінансової підтримки та розвитку первинної та вторинної медичної допомоги на 2022-2025 роки
06.12.2021 №14/16	Програма забезпечення житлом дітей-сиріт, дітей, позбавлених батьківського піклування, та осіб з їх числа на 2022-2024 роки
23.12.2020 №2/11	Програма висвітлення діяльності органів місцевого самоврядування Вишнівської сільської ради у засобах масової інформації на 2021-2025 роки
06.12.2023 №43/6	Програму підвищення стійкості Вишнівської сільської ради до кризових ситуацій, викликаних припиненням або погіршенням надання важливих для їх життєдіяльності послуг чи для здійснення життєво важливих функцій на 2024-2025 роки
06.12.2023 №43/5	Програму соціальної підтримки ветеранів війни, військовослужбовців та членів їх сімей Вишнівської сільської ради на 2024-2025 роки
06.12.2023 №43/4	Програму соціального захисту населення Вишнівської сільської ради на 2024-2027 роки в новій редакції

3.4 Стан ринку праці

У 2023 році в філії Волинського обласного центру зайнятості на обліку перебувало 66 безробітних мешканців громади. Із загальної кількості безробітних: 26-жінки; 40- чоловіки; 14 - молодь у віці до 35 років

3.5 Охорона здоров'я. Заклади охорони здоров'я на території громади

Медичні заклади	Адреса	Кількість працівників (осіб)		Послуги, що надаються закладом
		жін.	чол.	
АЗПСМ	Вишнів, вул.Незалежнос ті, 80Б	4	1	Первинна медична допомога

Стоматологічний кабінет	Вишнів, вул.Незалежності, 80б	1	1	Лікування стоматологічних захворювань Первинна медична допомога
АЗПСМ	Олеськ, вул.Незалежності, 33	1	0	
ФАП	Штунь, вул.Миру 1	2	0	
ФАП	Машів вул. Жовтнева, 3	2	0	
ФАП	Римачі, вул.Призалізнична, 20	2	0	
Медичний пункт тимчасового базування (МПТБ)	с. Радехів	1	0	
МПТБ	с. Руда	0	0	
МПТБ	с. Бережці	1	0	
МПТБ	с. Хворостів	1	0	
МПТБ	с. Чмикос	1	0	
МПТБ	с. Мосир	0	0	
МПТБ	с. Ладинь	1	0	
МПТБ	с. Висоцьк	1	0	

3.6 Освіта. Структура, кількість закладів

№ з/п	Заклади освіти	Адреса	Чисельність учнів (осіб.)		Індекс інклюзивності	Чисельність викладачів (осіб.)		Всього працівників (осіб)	
			дівчатка	хлопчики		жін.	чол.	жін.	чол.
Загальноосвітні навчальні заклади									
1	Опорний заклад "Вишнівський ліцей" Вишнівської сільської ради	с. Вишнів,, вул. Незалежності, 59	125	131	2	21	4	27	10
2	Олеський ліцей Вишнівської сільської ради	с. Олеськ, вулиця Лесі Українки, 57	130	115	45	20	5	23	11
3	Машівський ліцей Вишнівської сільської ради	с. Машів, вулиця Центральна, 24	70	80	3	21	3	25	7
4	Римачівський ліцей Вишнівської	с. Римачі, ал. Шкільна, 1	50	70	3	20	1	25	8

	сільської ради								
5	Хворостівський лицей Вишнівської сільської ради	с. Хворостів, вул. Дружби, 185а	64	52	0	18	2	23	10
6	Штунський лицей Вишнівської сільської ради	с. Штунь, вул. Лесі Українки, 72	52	40	4	20	4	22	8
7	Висоцька гімназія Вишнівської сільської ради	с. Висоцьк, вул. Мячина, 11 б	15	17	0	7	2	8	2
8	Радехівська гімназія - філія ОЗ "Вишнівський лицей" Вишнівської сільської ради	с. Радехів, вул. Миру, 4	55	56	2	15	1	18	4
9	Бережецька гімназія - філія Опорного закладу "Вишнівський лицей" Вишнівської сільської ради	с. Бережці, вул. Володимирська, 27	38	40	1	15	1	17	3
Дошкільні навчальні заклади									
1	Вишнівський заклад дошкільної освіти Вишнівської сільської ради	с.Вишнів, вул. Незалежності 84	30	36	0	5	1	7	1
2	Машівський заклад дошкільної освіти Вишнівської сільської ради	с. Машів, вул. Молодіжна 8	13	14	0	4	0	5	1
3	Олеський заклад дошкільної	с. Олеськ, вул. Лесі Українки 61	7	10	0	2	0	3	2

	освіти Вишнівської сільської ради								
4	Радехівський заклад дошкільної освіти Вишнівської сільської ради	с. Радехів, вул. Незалежності 52а	15	14	0	3	0	4	0
5	Римачівський заклад дошкільної освіти Вишнівської сільської ради	с.Римачі, ал. Миру 1	20	22	0	5	0	5	2
6	Хворостівськ ий заклад дошкільної освіти Вишнівської сільської ради	с. Хворостів, вул. Дружби 185 а	15	16	1	4	0	5	1
7	Штунський заклад дошкільної освіти Вишнівської сільської ради	с. Штунь, вул. Миру 69 б	7	9	0	2	0	2	1

Шкільні бібліотеки

Бібліотеки	Кількість	Одиниці
Кількість шкільних бібліотек	8	
Бібліотечний фонд	59876	примірників
Чисельність працівників	8	

Шкільні музеї

Шкільні музеї	Адреса	Опис
Історичний музей	с. Штунь, вул. Лесі Українки,72	Музей складається з двох частин - історична та етнографічна. Присвячений музей історії сіл Штунь та Замлиння від найдавніших часів до

		сьогодення (1480 експонатів)
Музей історії школи	с. Машів, вул. Центральна, 24	Створений у 2004 році з нагоди 160 річчя закладу освіти.

За межею пішохідної дохідності перебувають і потребують підвезення 244 учні (22% від загальної кількості). Для забезпечення підвезення учнів в громаді є шкільні автобуси (в наявності 6 автобусів, з них 1 пристосований для осіб з інвалідністю).

3.7. Спортивна інфраструктура в громаді

На території громади наявні наступні спортивні споруди:
Пришкільні стадіони та футбольні поля.

№ з/п	Назва	Адреса	Послуги
1	Спортивний зал закладу освіти, футбольне поле, майданчик з настільним обладнанням	с. Вишнів	Фізичне виховання
2	Спортивний зал закладу освіти, футбольне поле	с. Бережці	Фізичне виховання
3	Спортивний зал закладу освіти, футбольне поле	с.Машів	Фізичне виховання
4	Спортивний зал закладу освіти, футбольне поле	с.Олеськ	Фізичне виховання
5	Спортивний зал закладу освіти, футбольне поле	с.Радехів	Фізичне виховання
6	Спортивний зал закладу освіти, футбольне поле	с. Римачі	Фізичне виховання
7	Спортивний зал закладу освіти, футбольне поле	с. Хворостів	Фізичне виховання
8	Спортивний зал закладу освіти, футбольне поле	с. Штунь	Фізичне виховання
9	Спортивний майданчик з тренажерним обладнанням	с. Вишнів	Заняття спортом
10	Майданчик з настільним обладнанням	с. Ладинь	Фізичне виховання
11	Спортивний зал Волинської митниці	с. Римачі	Заняття спортом

4. Економічний розвиток громади

4.1. Виробництво і промисловість

На території громади зареєстровані та/або здійснюють фактичну діяльність наступні суб'єкти господарювання, які виготовляють товари/продукцію:

№ з/п	Найменування	код ЄДРПОУ	Адреса	Керівник	Основний вид діяльності
1	Філія "ЛЮБОМЛЬСЬКЕ ЛІСОВЕ ГОСПОДАРСТВО" ДЕРЖАВНОГО СПЕЦІАЛІ-ЗОВАНОГО ГОСПОДАРСЬКОГО ПІДПРИЄМСТВА "ЛІСИ УКРАЇНИ"	45125535	місто Любомль, вулиця Незалежності, будинок 64	Туревич Володимир Сергійович	Лісоготівлі, мисливство, розведення тварин
2	ТОВ «П'ятидні»	03735104	село П'ятидні, вулиця Незалежності, будинок 56	Діброва Валерій Григорович	Вирощування зернових, олійних, бобових
3	ТОВ «Екопел»	37669619	місто Любомль, вулиця Н. Ужвій, будинок 27	Оксьон Сергій Олександрович	Вирощування зернових, олійних, бобових
4	ТзОВ «Волинь-Агро»	37691361	село Перевали, вулиця Центральна, будинок 36	Хом'як Сергій Олександрович	Вирощування зернових, олійних, бобових
5	ФГ «ОЛМІТ»	39216949	село Вишнів	Трофимук Ольга Василівна	Вирощування зернових, олійних, бобових
6	ФГ «САМЛАН»	40514751	Село Вишнів вул. Незалежності 146	Самолук Сергій Миколайович	Вирощування зернових, олійних, бобових
7	Агрофірма ДП Луганова	31979873	Іванічівський район	Куницький Ігор Ярославович	Вирощування овочів
8	ФГ "БерріБро"	40083040	Село Вишнів	Дударчук Валентин Володимирович	Фермерське господарство
9	ТОВ "Інвест-Регіон"	34532275	м.Київ	КЛЯШТОРНИЙ СЕРГІЙ СЕРГІЙОВИЧ	Товариство з обмеженою відповідальністю
10	ФГ "ЮЛКА"	36709938	Село Штунь	ЛЯШУК ОЛЕКСАНДР ОЛЕКСАНДРОВИЧ	ФЕРМЕРСЬКЕ ГОСПОДАРСТВО ЮЛКА
11	ФГ"МИХАЛЬЧУК"	39138274	Місто Любомль	МИХАЛЬЧУК СТЕПАН ІВАНОВИЧ	ФЕРМЕРСЬКЕ ГОСПОДАРСТВО МИХАЛЬЧУК

12	ФГ Романова В.І.	39418170	Село П'ятидні	Романов Валерій Іванович	Фермерське господарство
13	ФГ"ДОМБРОВСЬКОГО В.І"	39416446	Село П'ятидні	ДОМБРОВСЬКИЙ ВОЛОДИМИР ІВАНОВИЧ	ФЕРМЕРСЬКЕ ГОСПОДАРСТВО
14	ФЕРМЕРСЬКЕ ГОСПОДАРСТВО "АГРОІНВЕСТ-ТО	34448257	Село Рованці	Камінська Надія Семенівна	ФЕРМЕРСЬКЕ ГОСПОДАРСТВО АГРОІНВЕСТ
15	ФЕРМЕРСЬКЕ ГОСПОДАРСТВО "АГРОІНВЕСТ-ТОПИЛИЩЕ"	34626298	С.ТОПИЛИЩЕ	ТРИФОНОВА ОКСАНА ВАСИЛІВНА	ФЕРМЕРСЬКЕ ГОСПОДАРСТВО

4.2. Торгівля. Споживчий ринок. Кількість об'єктів торгівлі.

У громаді налічується 26 закладів торгівлі.

Найбільші торгові заклади

Адреса	Прізвище, ім'я, по-батькові керівника (власника)	Форма власності
С.Вишнів	Ситонosiцька Т.К.	приватна
С.Вишнів	Біднюк Т.Ф.	приватна
С.Вишнів	Стельмащук Л.С.	приватна
С.Вишнів	Савка Г.І.	приватна
С.Коцюри	Петрук Н.С.	приватна
С.Рiачі	Гвізда Н.І.	приватна
С.Бережці	Ткачук А.В.	приватна
С.Радехів	Леля Я.Я.	приватна
С.Машів	Токарська В.В.	приватна
С.Штунь	Коляда А.І.	приватна
С.Штунь	Кець Л.М.	приватна
С.Замлиння	Климюк А.І.	приватна
С.Олесек	Тичковський О.В. Войчук Л.П. Винник В.В.	приватна
С.Глинянка	Стельмащук Р.В.	приватна
С.Ладинь	Пилипчук А.В.	приватна
С.Хворостів	Сацюк Н.І.	приватна
С.Руда	Тарасюк К.О.	приватна
С.Хворостів	Тарасюк К.О.	приватна

4.3. Побутові послуги

На території громади діє понад 5 закладів громадського харчування.

Адреса	Прізвище, ім'я, по-батькові керівника (власника)	Форма власності
С.Машів, вул.Садова, 21	Машівський бір	приватна
С.Вишнів	Кухоль	приватна

С.Римачі	Привокзальний Гвізда Д.І.	приватна
С.Вишнів	Лагуна, Трофимук Т.Д.	притватна

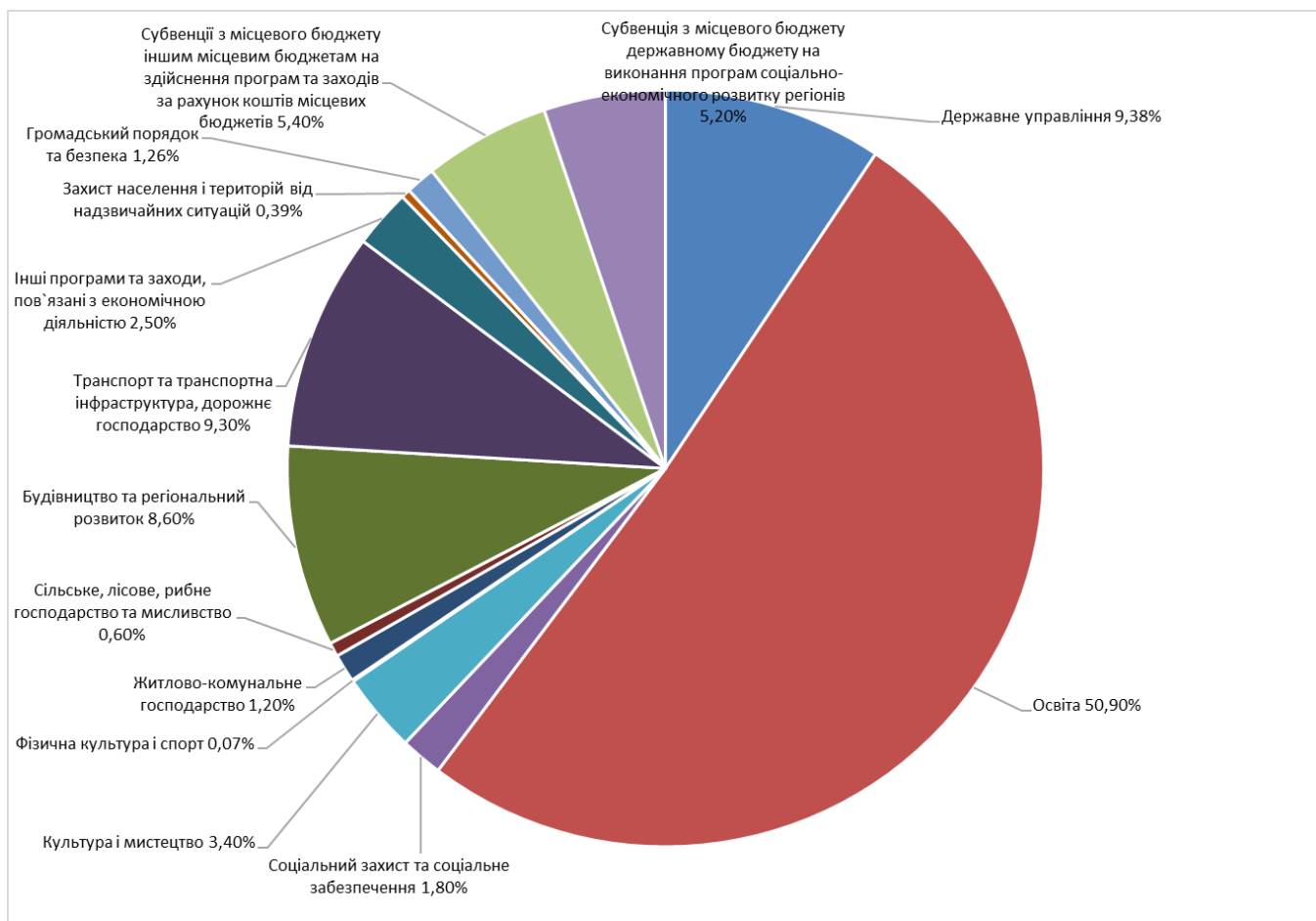
4.4 Виконання бюджету

Доходи бюджету громади у 2023 році становили 151223,7 тис. грн., зокрема: загальний фонд – 127417, 2 тис. грн. та спеціальний фонд – 23806,5 тис. грн.

Видатки громади за 2023 рік – 142340,2 тис. грн., зокрема: загальний фонд – 121246,2 тис. грн. та спеціальний фонд – 21094,0 тис. грн.

Розписати в розрізі галузей

Діаграма



5. Інфраструктурний розвиток

5.1. Транспортний комплекс і зв'язок

Через територію громади проходять автошляхи М-07 Київ-Ковель-Ягодин та Т-03-02 Піща-Шацьк-Любомль-Володимир-Павлівка-Горохів-Берестечко-Козин.

Територією громади проходить залізнична магістраль, яка з'єднує вузлову станцію Ковель з виходом до Європи через залізничну станцію Ягодин.

№ з/п	Номер рейсу (маршруту)	Назва маршруту	Періодичність перевезень	К-сть об'їздів	К-сть місць	Перевізники	Адреса
Пасажи́рські автобусні перевози							
1		Луцьк-Забужжя(ч-з Вишнів, Коцюри,	щодня			ТОВ «Галактика-Авто»	
2		Висоцьк-Олеськ-Вишнів	Понеділок, середа, п'ятниця				
3		Висоцьк-Вишнів	Вівторок, четвер				
4		Висоцьк-Мосир-Вишнів	субота				
5		Луцьк-Гуща(ч-з Вишнів, Олеськ, Чмикос, Радехів, Коцюри)	щодня			Нововолинське АТП 10708	
Приміський залізничний транспорт							
1	6373	Ковель-Ягодин	щоденно				
2	6374	Ягодин-Ковель	щоденно				
Пасажи́рський залізничний транспорт							
1	68	Варшава-Київ	щодня				
2	67	Київ-Варшава	щодня				
3	23	Київ-Хелм	щодня				
4	19	Київ-Хелм	щодня				
5	20	Хелм-Київ	щодня				
6	24	Хелм-Київ	щодня				

Зв'язок		
Мобільний оператор «Київстар»		якість зв'язку відмінна
Мобільний оператор «Водафон Україна»		
Мобільний оператор «Life»		
Підприємство «Укртелеком»		

5.2. Підприємства поштового зв'язку, кур'єрські служби

Поштовим оператором в громаді є ПАТ «Укрпошта», яка також надає послуги кур'єрської доставки. В громаді налічується 1 відділення поштового зв'язку, зокрема:

№ з/п	Найменування відділення	Адреса
1	44350 Римачі	с. Римачі, вул. залізнична, 1а

Інші населені пункти обслуговуються пересувними відділеннями поштового зв'язку або є в зоні обслуговування вищевказаного відділення чи відділення з м.Любомль

На території Вишнівської територіальної громади налічується 10 відділень Нової Пошти:

№ з/п	Найменування відділення	Адреса
1	Вишнів відділення №1 (30 кг)	Вишнів, вул. Соборна, 146
2	Вишнів відділення №2 (30 кг)	Вишнів, вул. Незалежності, 149
3	Глинянка відділення №1(30 кг)	Глинянка, вул. Жука, 31
4	Коцюри відділення №1(30 кг)	Коцюри, вул. Шевченка, 26
5	Машів відділення №1(30 кг)	Машів, вул. Центральна, 30
6	Олеськ відділення 31(30 кг)	Олеськ, вул. Овлочинська, 5
7	Радехів відділення №1(30 кг)	Радехів, вул. Незалежності, 52
8	Римачі відділення №1(30 кг)	Римачі, вул. Миру, 95
9	Чмикос відділення №1 (30 кг)	Чмикос, вул. Рум'янцева, 25а
10	Штунь відділення №1 (30 кг)	Штунь, вул. Миру, 64

5.3. Стан забезпечення вільного доступу людей з інвалідністю та інших маломобільних груп населення (МГН) до об'єктів громадського та соціального призначення

№ з/п	Назва установи	Доступність для МГН	Тактильна табличка (шрифтом Брайля)	Відповідність до вимог державних будівельних норм, в т.ч. фотофіксація				
				Пандус	Сходи на вході до будівлі	Дверні прорізи розширені	Ліфт	WC для МГН
1	Амбулаторія загальної практики сімейної медицини КНП «Центр первинної медичної допомоги»	так	так	так	так	так	ні	так

6. Туризм, культура та дозвілля

6.1. Пам'ятки історико-культурної спадщини на території громади

Пам'ятка	Рік будівництва (створення)
Козьмодем'янська церква с. Вишнів	1860
Святодухівська церква с. Олеськ	1889
Успенська церква с. Радехів	1701
Церква Різдва Богородиці с. Хворостів	1884
Церква Іоанна Богослова с. Штунь	1777
Група братських могил радянських воїнів с. Бережці	1951
Група братських могил радянських воїнів с. Висоцьк	1946
Могила братська радянських прикордонників с. Висоцьк	1946
Дві братські могили радянських воїнів і активістів села с. Вишнів	1950, 1982
Могила братська радянських воїнів с. Замлиння	1952
Дві братські могили радянських воїнів с. Коцюри	1948
Пам'ятник землякам с. Ладинь	1975
Могила радянського стрільця-радиста с. Ладинь	1984
Пам'ятник землякам с. Машів	1975
Могила радянських воїнів с. Мосир	1985
Пам'ятник землякам с. Олеськ	1978
Пам'ятник землякам с. Радехів	1967
Пам'ятник на честь перших трактористів, які працювали на полях Волині с. Радехів	1966
Могила братська радянських воїнів с. Радехів	1985
Дві братські могили радянських воїнів с. Римачі	1952
Пам'ятник землякам с. Римачі	1975
Могила братська радянських воїнів с. Руда	-
Група братських могил радянських воїнів с. Терехи	1957
Пам'ятник землякам с. Хворостів	1975
Могила братська радянських воїнів с. Чмикос	1948
Дві братські могили радянських воїнів с. Штунь	1948
Могила братська воїнів УПА с. Вижів	
Могила лейтенанта Доброноженка О. с. Мосир	
Могила братська 3 невідомих воїнів УПА с. Мосир	
Могила сотенного УПА «Ворона» с. Олеськ	
Ладинь-1, поселення одношарове доби бронзи	
Руда-1, могильник курганний невизначеного часу	

6.2. Загальна структура закладів культури громади

Тип закладу	№ з/п	Назва	Послуги	Адреса
Клубні заклади	1	Машівський сільський будинок культури	Надання інформаційних та методичних послуг і	с. Машів вул. Молодіжна, 6

			консультацій культурно-дозвіллевим та іншим закладам в організації змістовного відпочинку.	
	2	Хворостівський сільський будинок культури	-//-	с. Хворостів, вул. Поштова,3
	3	Радехівський сільський будинок культури	-//-	с. Радехів, вул. Незалежності,50
	4	Штунський сільський будинок культури	-//-	с. Штунь, вул. Лесі Ураїнки,70
	5	Олеський сільський будинок культури	-//-	с. Олеськ, вул. Любомльська,1
	6	Клуб с.Коцюри	-//-	с. Коцюри, ву. Шевченка,22
	7	Клуб с.Ладинь	-//-	с. Ладинь, вул. Перемоги,41
	8	Клуб с.Вижгів	-//-	с. Вижгів, вул. Шевченка, 67
	9	Клуб с.Римачі	-//-	с. Римачі, вул. Миру,44
	10	Клуб с.Бережці	-//-	с. Бережці, вул. Володимирська,18
	11	Клуб с.Руда	-//-	с. Руда, вул. Перемоги,11
	12	Клуб с.Мосир	-//-	с. Мосир, вул. Незалежності,23
	13	Клуб с.Висоцьк	-//-	с. Висоцьк, вул. Мячина,11в
Бібліотечні заклади	1	Бібліотека с. Вишнів	Отримувати необхідні документи з фонду бібліотеки для користування у читальних залах; користуватися електронними ресурсами; відвідувати різноманітні культурні заходи, що відбуваються у бібліотеці	с. Вишнів, вул. Незалежності,84
	2	Бібліотека с. Бережці	-//-	с. Бережці, вул. Володимирська,18
	3	Бібліотека с. Римачі	-//-	с. Римачі, вул. Миру,44

	4	Бібліотека Висоцьк	с.	-//-	с. Висоцьк, вул. Мячина,11в
	5	Бібліотека Штунь	с.	-//-	с. Штунь, вул. Лесі Ураїнки,70
	6	Бібліотека Ладинь	с.	-//-	с. Ладинь, вул. Перемоги,41
	7	Бібліотека Олеськ	с.	-//-	с. Олеськ, вул. Любомльська,1
	8	Бібліотека Радехів	с.	-//-	с. Радехів, вул. Незалежності,50
	9	Бібліотека Машів	с.	-//-	с. Машів вул. Молодіжна,4
	10	Бібліотека Руда	с.	-//-	с. Руда, вул. Перемоги,11
	11	Бібліотека Хворостів	с.	-//-	с. Хворостів, вул. Поштова,3

7. Інформація про судові, правоохоронні, рятувальні, контролюючі органи, органи влади та військового управління. Їх доступність для мешканців громади

На території громади працює два поліцейських офіцери громади

7.1. Територіальні структурні підрозділи центральних органів влади

№ з/п	Назва	Дані про керівника	Юридична адреса
1	Волинська митниця ДФС (орган державної влади)	Ткачук С.Г.	с.Римачі, вул. Призалізнична, 13

7.2. Дані про судові, правоохоронні, рятувальні та контролюючі органи

№ з/п	Назва	Дані про керівника	Юридична адреса
1	Поліцейський офіцер громади		

7.3. Служби реагування на надзвичайні ситуації та події

№ з/п	Найменування формування	Підпорядкування	Юридична адреса	Завдання, які виконує формування
1	Штунська пожежна аварійна команда	Вишнівська сільська рада	с. Штунь, вул. Миру,69К	