СХЕМА ТРАНСПОРТНОЇ МОБІЛЬНОСТІ ТА ІНФРАСТРУКТУРИ М 1:1000

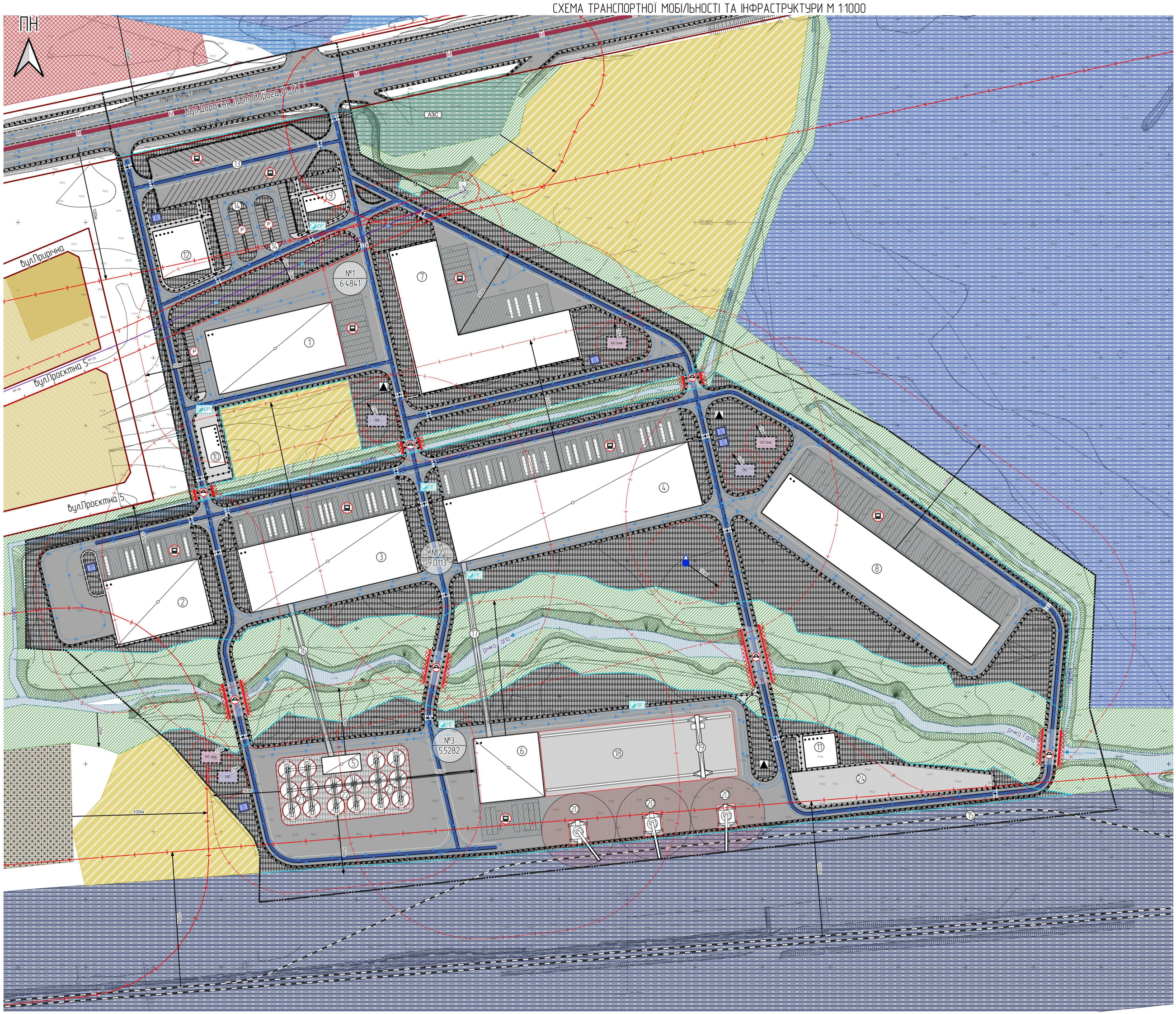

Умовні позначення

Територія, на яку розроблено ДПТ

- територія, на яку розроблено ДПТ

Земельна ділянка

- земельна ділянка

Функціональне використання територій існуюче

- території житлової садибної забудови
- території громадської забудови
- території промислових підприємств
- території кладовищ та крематоріїв
- території транспортно-складської забудови
- території автомобільного транспорту
- території залізничного транспорту
- території закладів з обслуговування автотранспортних засобів
- території під ріллею та перелогами

Функціональне призначення територій проектне

- території житлової садибної забудови
- території інженерно-комунальної забудови

Озеленення

- спеціального призначення існуючі
- Водойми

Виробничі будівлі та споруди

- виробничі будівлі та споруди проектні
- виробничі споруди

Інші будівлі та споруди

- нежитлові господарські та технічні будівлі
- технічна споруда проектна
- нежитлові господарські та технічні будівлі

Будівлі та споруди транспорту

- тверде покриття для проїзду автотранспорту проектна
- пішохідні майдани, тротуари, пішохідні зони проектні

Території в червоних лініях

- території в червоних лініях
- зона роботи перевантажувальних кранів
- Контейнерний термінал
- розвантажувальні майданчики

Спеціалізовані дороги та проїзди

- дорога для технологічного автотранспорту промислових підприємств проектна

Автомобільні дороги

- М міжнародна існуюча
- напрямки руху автотранспорту

Мережа доріжок

- пішохідна доріжка проектна

Залізниці магістральні

- неелектрифікована

Залізниці місцеві

- неелектрифікована

Автозаправочні станції

- АЗС автозаправна станція існуюча

Локалізація мостових переходів та шляхопроводів

- проектна

Об'єкти мостових переходів та шляхопроводів

- автомобільні мости проектні
- тимчасові місця для відстою великогабаритного транспорту

Автостоянки для зберігання автомобілів

- Р проектний

Майданчики для відстою вантажного автотранспорту

- проектні

Об'єкти місцевих водопровідних мереж водопостачання

- водяна свердловина, колодязь, дебет проектна

Об'єкти місцевих водопровідних мереж технічного водопостачання

- пожежний гідрант проектний
- пожежний резервуар

Каналізаційні очисні споруди

- ОС проектні
- ОС ПОВ очисна споруда повехневих стоків

Лінії місцевих електромереж

- 10 кв повітряна існуюча

Об'єкти систем електрозабезпечення

- трансформаторна електропідстанція існуюча
- трансформаторна електропідстанція проектна

Зони санітарної охорони джерел водопостачання

- + І перший пояс зони санітарної охорони джерел та об'єктів централізованого питного водопостачання (суворого режиму) проектний

Санітарно-захисні зони

- санітарно-захисна зона навколо об'єкта існуюча
- санітарно-захисна зона навколо (уздовж) об'єкта транспорту існуюча
- санітарно-захисні смуги навколо інженерних комунікацій проектна
- санітарно-захисна смуга навколо промислового об'єкта проектна

Охоронні зони

- охоронна зона навколо (вздовж) об'єкта енергетичної системи існуюча

Експлікація:

№	Назва	Примітка	№	Назва	Примітка
1	Виробнича будівля №1 (IV класу шкідливості)	проект	13	Місця відстою великогабаритного транспорту	проект
2	Виробнича будівля №2 (IV класу шкідливості)	проект	14	Автостоянка для легкових автомобілів	проект
3	Виробнича будівля №3 (IV класу шкідливості)	проект	15	Під'їздна колія	проект
4	Виробнича будівля №4 (IV класу шкідливості)	проект	16	Транспортна галерея сипучих	проект
5	Вробнича будівля з опорною вежею	проект	17	Транспортна галерея штучних товарів	проект
6	Виробнича будівля №6 (IV класу шкідливості)	проект	18	Майданчик для контейнерів	проект
7	Складський комплекс №1	проект	19	Одноболочковий рейковий козловий кран	проект
8	Складський комплекс №2	проект	20	Перевантажувальні крани	проект
9	Адміністративна будівля №1	проект	21	Силосний корпус №1 (6 силосів по 5000м3)	проект
10	Адміністративна будівля №2	проект	22	Силосний корпус №2 (4 силоси по 5000м3)	проект
11	Адміністративна будівля №3	проект	23	Силосний корпус №3 (6 силосів по 5000м3)	проект
12	Офісна будівля	проект	24	Контейнерний термінал	проект

профіль вул.Дорожня

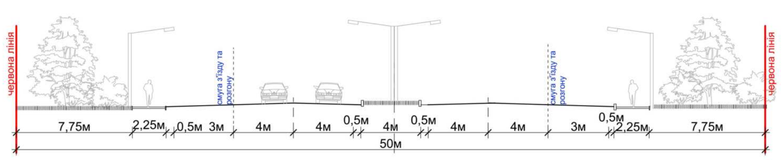

профіль вул.Прирічна

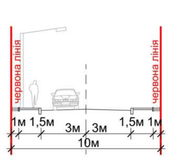

профіль вул.Проектна 5

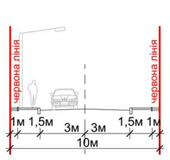

посада	прізвище	підпис	дата	
Директор	В. Богдан			
ГАП	Л. Грабнюк			
Виконав	Л. Грабнюк			

Внесення змін до «Детального плану території на земельні ділянки комунальної власності за кадастровими номерами 0723380800:03:001:0369 площею 9,0113 га, 0723380800:03:001:0375 площею 5,5282 га, 0723380800:03:001:0099 площею 6,4841 га, для розміщення та експлуатації основних, підсобних і допоміжних будівель та споруд підприємств переробної, машинобудівної та іншої промисловості (для сільськогосподарського виробництва) індустріального парку в межах Ринчинського старостинського округу Вишнівської сільської ради Кобеляцького району

Замовник: Відділ містобудування, архітектури та житлово-комунального господарства Вишнівської сільської ради

Схема транспортної мобільності та інфраструктури М1:1000

Стадія	Аркуш	Аркушів
ДПТ	8	13

ТзОВ "ГЕО-ЛЕНДС"