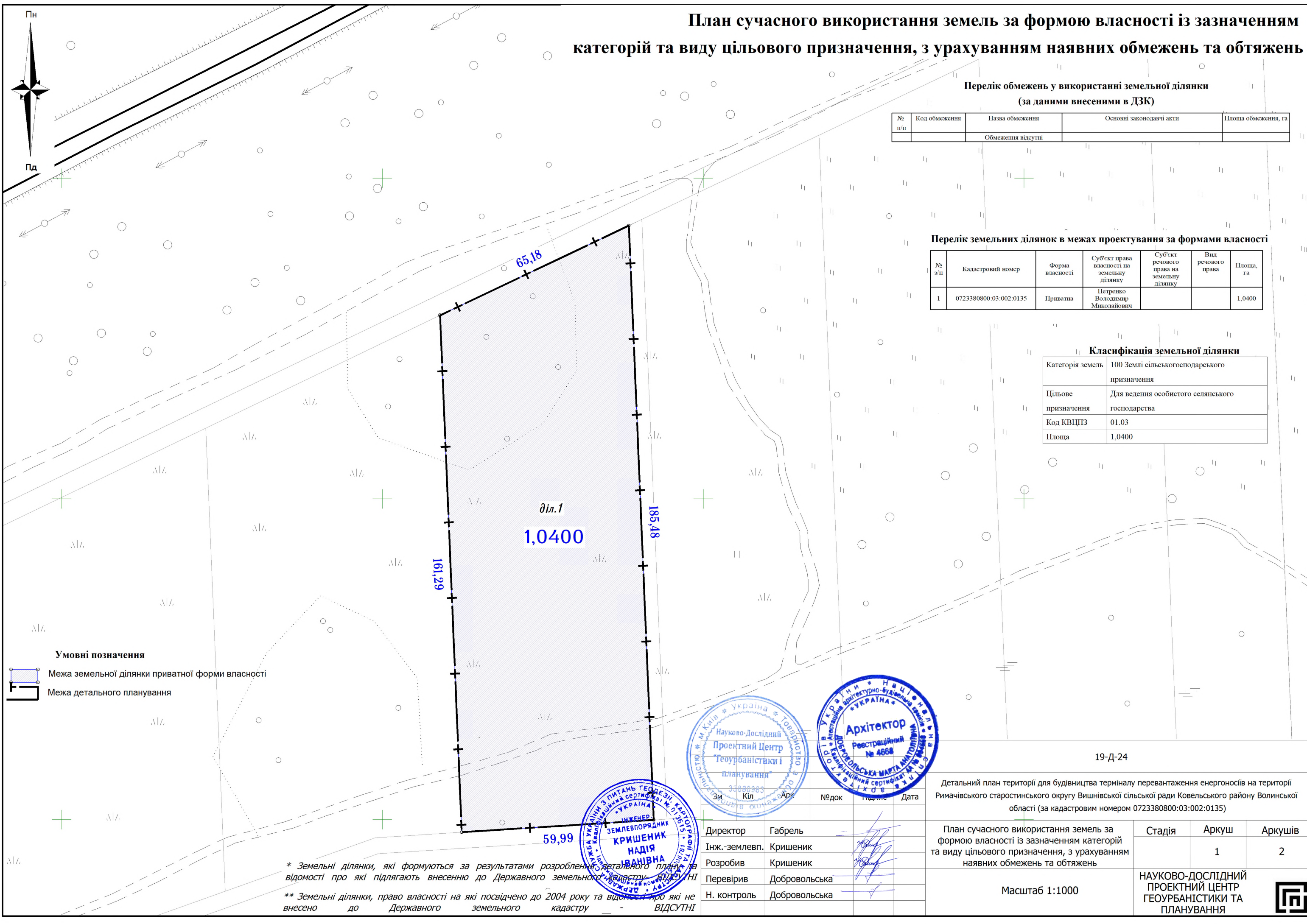


# План сучасного використання земель за формою власності із зазначенням категорій та виду цільового призначення, з урахуванням наявних обмежень та обтяжень



Перелік обмежень у використанні земельної ділянки (за даними внесеними в ДЗК)

№ п/п	Код обмеження	Назва обмеження	Основні законодавчі акти	Площа обмеження, га
		Обмеження відсутні		

Перелік земельних ділянок в межах проектування за формами власності

№ з/п	Кадастровий номер	Форма власності	Суб'єкт права власності на земельну ділянку	Суб'єкт речового права на земельну ділянку	Вид речового права	Площа, га
1	0723380800:03:002:0135	Приватна	Петренко Володимир Миколайович			1,0400

Класифікація земельної ділянки

Категорія земель	100 Землі сільськогосподарського призначення
Цільове призначення	Для ведення особистого селянського господарства
Код КВЦПЗ	01.03
Площа	1,0400

Умовні позначення

- Межа земельної ділянки приватної форми власності
- Межа детального планування

\* Земельні ділянки, які формуються за результатами розроблення детального плану та відомості про які підлягають внесенню до Державного земельного кадастру - ВІДСУТНІ

\*\* Земельні ділянки, право власності на які посвідчено до 2004 року та відомості про які не внесено до Державного земельного кадастру - ВІДСУТНІ



19-Д-24

Детальний план території для будівництва терміналу перевантаження енергоносіїв на території Римацівського старостинського округу Вишнівської сільської ради Ковельського району Волинської області (за кадастровим номером 0723380800:03:002:0135)

Зм	Кіл	Арх	№ док	Підпис	Дата
Директор	Габрель				
Інж.-землевп.	Кришеник				
Розробив	Кришеник				
Перевірив	Добровольська				
Н. контроль	Добровольська				

План сучасного використання земель за формою власності із зазначенням категорій та виду цільового призначення, з урахуванням наявних обмежень та обтяжень

Стадія	Аркуш	Аркушів
	1	2

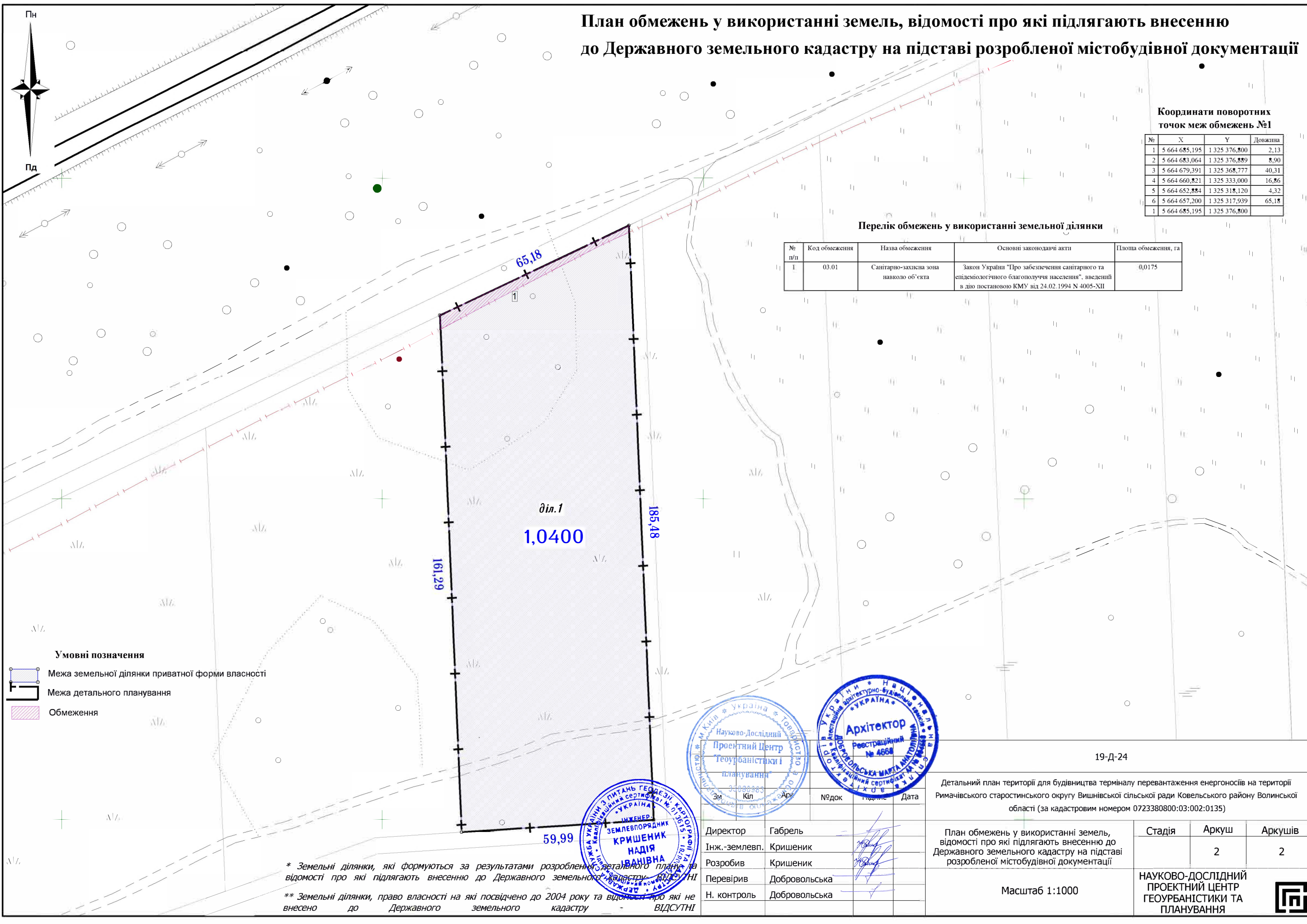
Масштаб 1:1000

НАУКОВО-ДОСЛІДНИЙ ПРОЕКТНИЙ ЦЕНТР ГЕОУРБАНІСТИКИ ТА ПЛАНУВАННЯ





# План обмежень у використанні земель, відомості про які підлягають внесенню до Державного земельного кадастру на підставі розробленої містобудівної документації




Координати поворотних точок меж обмежень №1

№	X	Y	Довжина
1	5 664 685,195	1 325 376,800	2,13
2	5 664 683,064	1 325 376,889	8,90
3	5 664 679,391	1 325 368,777	40,31
4	5 664 660,821	1 325 333,000	16,86
5	5 664 652,884	1 325 318,120	4,32
6	5 664 657,200	1 325 317,939	65,18
1	5 664 685,195	1 325 376,800	

Перелік обмежень у використанні земельної ділянки

№ п/п	Код обмеження	Назва обмеження	Основні законодавчі акти	Площа обмеження, га
I	03.01	Санітарно-захисна зона навколо об'єкта	Закон України "Про забезпечення санітарного та епідеміологічного благополуччя населення", введений в дію постановою КМУ від 24.02.1994 N 4005-XII	0,0175

- Умовні позначення**
- Meжа земельної ділянки приватної форми власності
  - Meжа детального планування
  - Обмеження



19-Д-24

Детальний план території для будівництва терміналу перевантаження енергоносіїв на території Римацівського старостинського округу Вишнівської сільської ради Ковельського району Волинської області (за кадастровим номером 0723380800:03:002:0135)

Директор	Габрель	
Інж.-землевп.	Кришеник	
Розробив	Кришеник	
Перевірив	Добровольська	
Н. контроль	Добровольська	

План обмежень у використанні земель, відомості про які підлягають внесенню до Державного земельного кадастру на підставі розробленої містобудівної документації

Стадія	Аркуш	Аркушів
	2	2

Масштаб 1:1000

НАУКОВО-ДОСЛІДНИЙ ПРОЕКТНИЙ ЦЕНТР ГЕОУРБАНІСТИКИ ТА ПЛАНУВАННЯ

\* Земельні ділянки, які формуються за результатами розроблення деталізованого плану та відомості про які підлягають внесенню до Державного земельного кадастру - ВІДСУТНІ  
 \*\* Земельні ділянки, право власності на які посвідчено до 2004 року та відомості про які не внесено до Державного земельного кадастру - ВІДСУТНІ

