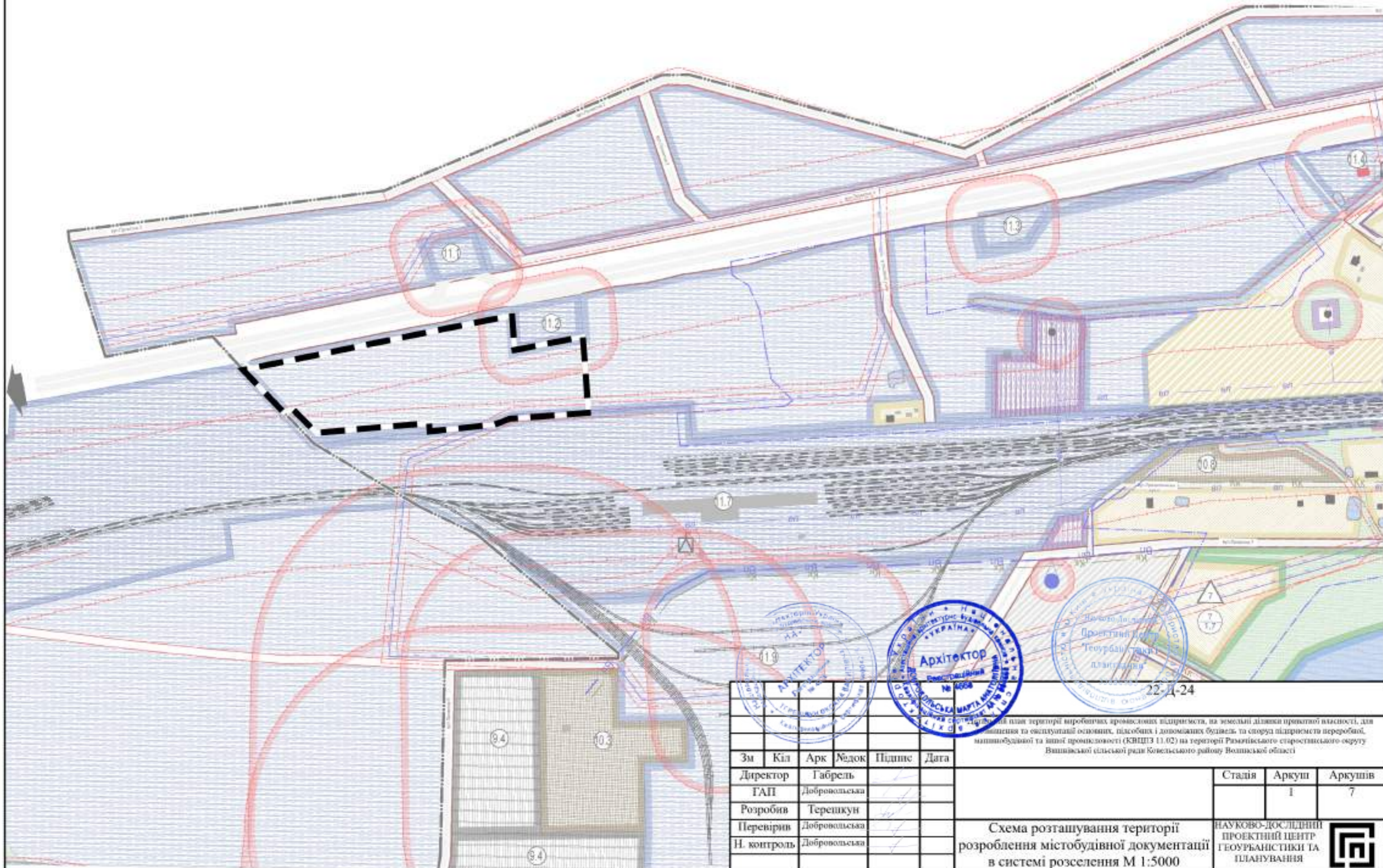
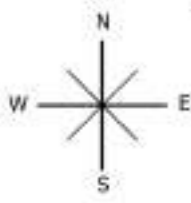


Схема розташування території розроблення містобудівної документації в системі розселення М 1:5000

Умовні позначення:

Елементи планування

■ Територія, на яку розроблено ДПТ



22-Д-24

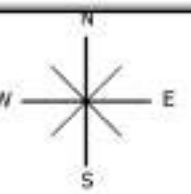
Архітектор
Розробив Терещук
№ 4008

Проектний Центр
Геоурбаністики і
Планування

Зм	Кіл	Арк	Людок	Підпис	Дата	Стадія	Аркуш	Аркушів	
Директор	Габрель						1	7	
ГАП	Добровольська								
Розробив	Терещук								
Перевірив	Добровольська								
Н. контроль	Добровольська								
Схема розташування території розроблення містобудівної документації в системі розселення М 1:5000							НАУКОВО-ДОСЛІДНИЙ ПРОЕКТНИЙ ЦЕНТР ГЕОУРБАНІСТИКИ ТА ПЛАНУВАННЯ		

План існуючого використання території та схема існуючих обмежень у використанні земель М 1:2000

Умовні позначення:



Земельна ділянка

Охоронні зони

існуюча, не змінюється (зберігається)

існуюча, демонтаж

Лінії місцевих телекомунікаційних мереж

існуюча, демонтаж

Лінії місцевих електромереж

Залізничні магістралі

існуюча

Функціональне призначення території існуюче

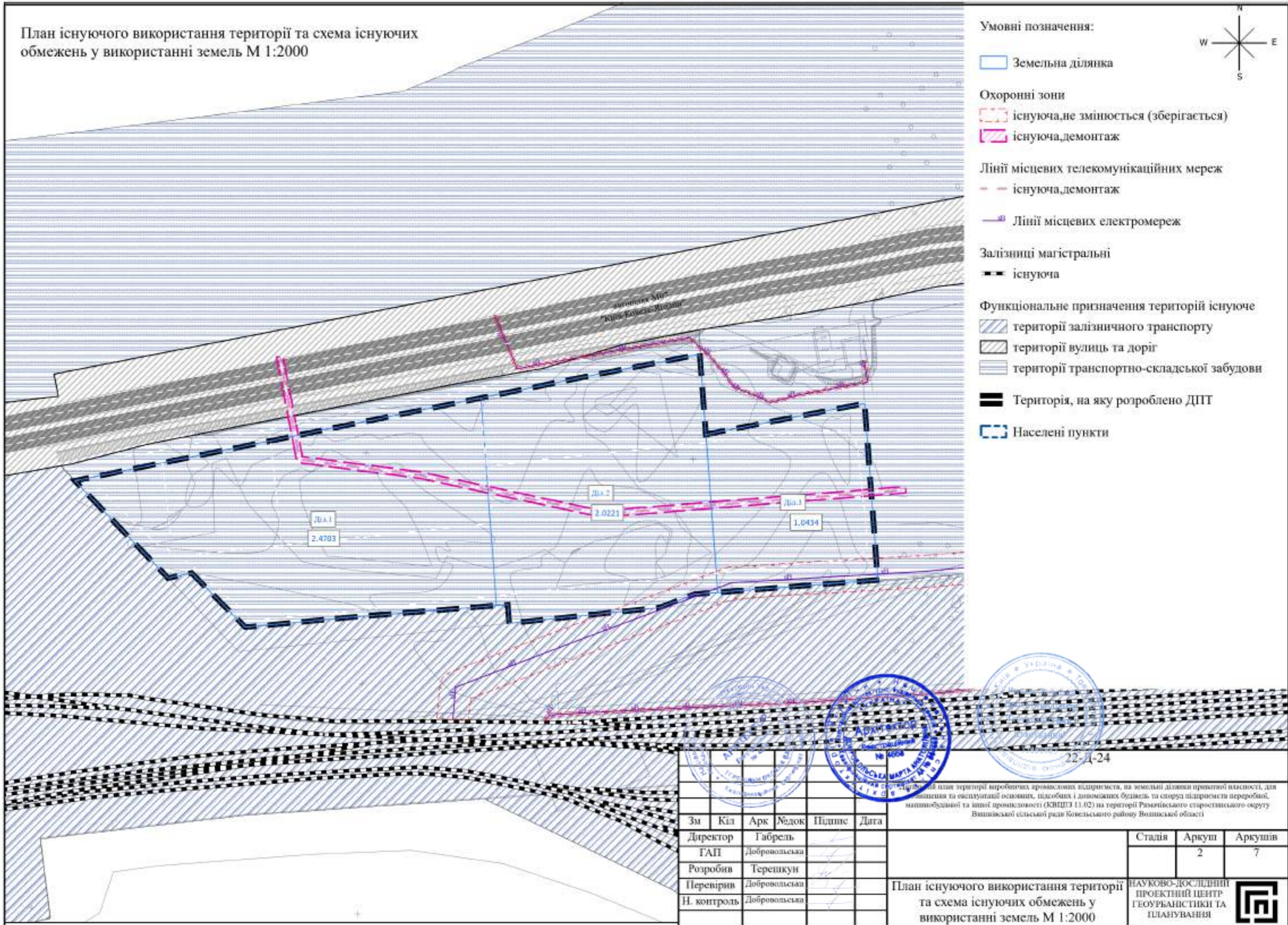
території залізничного транспорту

території вулиць та доріг

території транспортно-складської забудови

Територія, на яку розроблено ДПТ

Населені пункти



22-Д-24

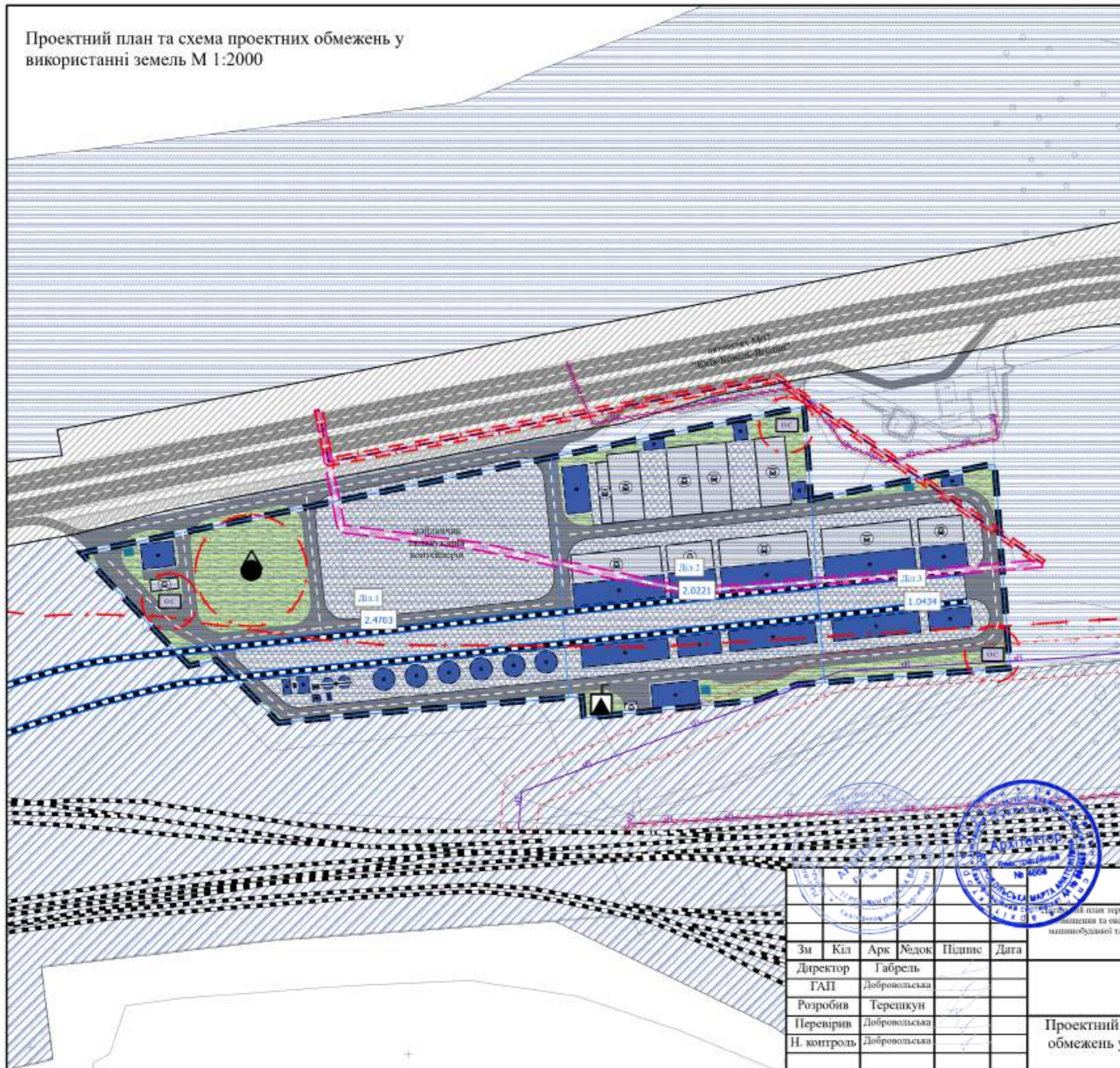
Архітектор
№ 4008

Головний інженер
№ 4008

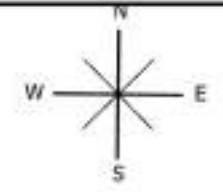
Інженер-планувальник
№ 4008

Зм	Кіл	Арк	Недок	Підпис	Дата	Стадія	Аркуш	Аркушів	
Директор		Габрель					2	7	
ГАП		Добровольська							
Розробив		Терещук							
Перевірив		Добровольська							
Н. контроль		Добровольська							
План існуючого використання території та схема існуючих обмежень у використанні земель М 1:2000							НАУКОВО-ДОСЛІДНИЙ ПРОЕКТНИЙ ЦЕНТР ГЕОУРБАНІСТИКИ ТА ПЛАНУВАННЯ		

Проектний план та схема проектних обмежень у використанні земель М 1:2000



- Умовні позначення:
- Земельна ділянка
 - Охоронні зони**
 - існуюча, не змінюється (зберігається)
 - проектна, створення на першому етапі (проектний об'єкт)
 - існуюча, демонтаж
 - Санітарно-захисна зона
 - Каналізаційні очисні споруди
 - Об'єкти місцевих водопровідних мереж питного водопостачання
 - Об'єкти систем електрозабезпечення
 - Лінії місцевих телекомунікаційних мереж**
 - існуюча, демонтаж
 - проектна, створення на першому етапі (проектний об'єкт)
 - Лінії місцевих електромереж
 - Залізничні місцеві**
 - проектна
 - Залізничні магістральні**
 - існуюча
 - Функціональне зонування території проектне**
 - території транспортно-складської забудови
 - Функціональне призначення території існуюче**
 - території залізничного транспорту
 - території вулиць та доріг
 - території транспортно-складської забудови
 - Територія, на яку розроблено ДІТТ
 - Населені пункти
 - Будівлі та споруди транспорту
 - Функціональні майданчики**
 - паркувальний
 - Підземні пожежні резервуари



Architectural stamps and signatures:

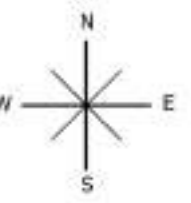
- Stamp: "Архітектор" (Architect)
- Stamp: "Інженер" (Engineer)
- Stamp: "Архітектор" (Architect)

Зм	Кіл	Арк	Недок	Підпис	Дата	Стадія	Аркуш	Аркушів
Директор	Габрель						3	7
ГАП	Добровольська							
Розробив	Терещук							
Перевірів	Добровольська							
Н. контроль	Добровольська							

Проектний план та схема проектних обмежень у використанні земель М 1:2000

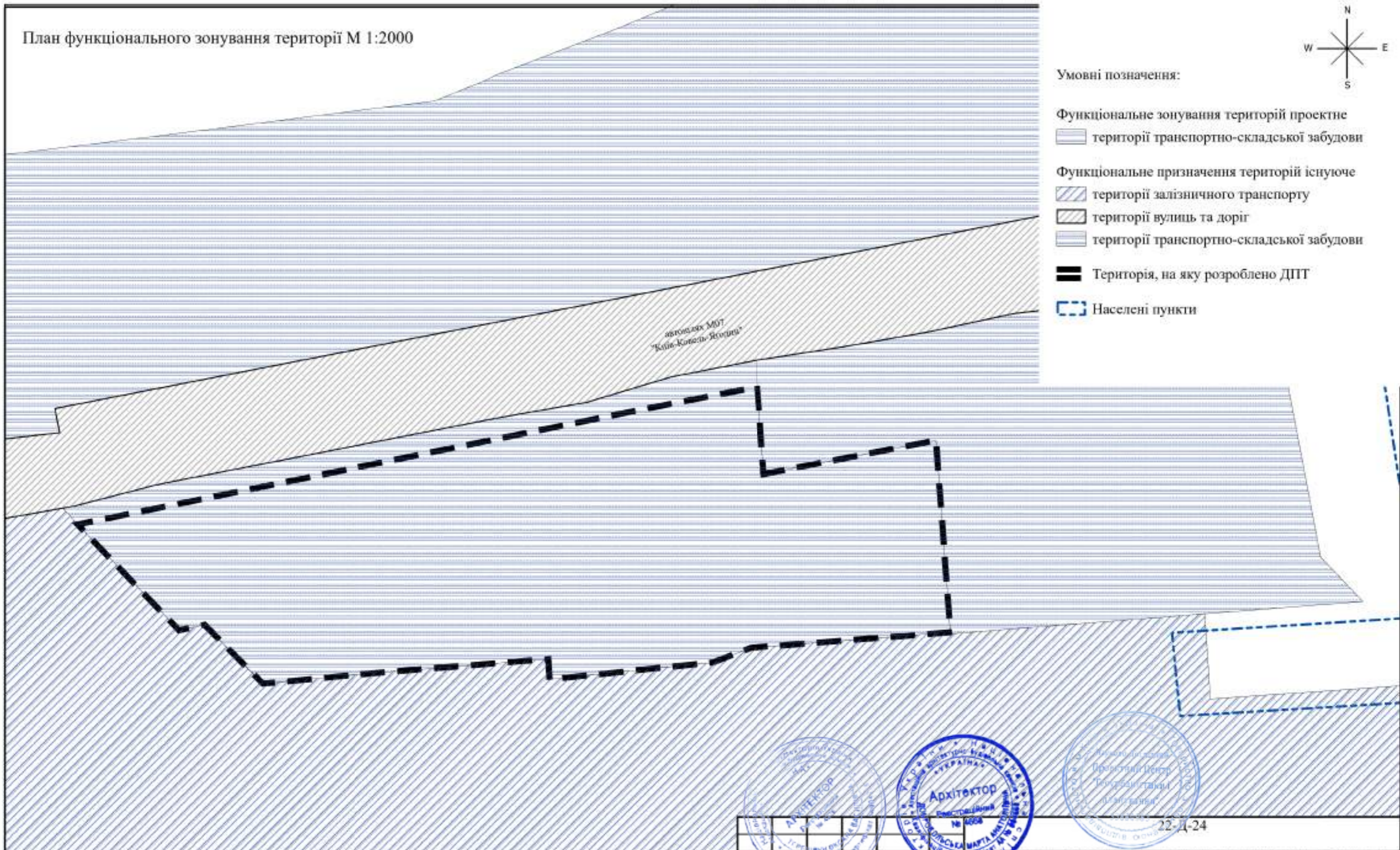
НАУКОВО-ДОСЛІДНИЙ ПРОЕКТНИЙ ЦЕНТР ГЕОУРБАНИСТИКИ ТА ПЛАНУВАННЯ

План функціонального зонування території М 1:2000



Умовні позначення:

- Функціональне зонування території проєктне
- території транспортно-складської забудови
- Функціональне призначення території існуюче
- території залізничного транспорту
 - території вулиць та доріг
 - території транспортно-складської забудови
- Територія, на яку розроблено ДПТ
 - Населені пункти



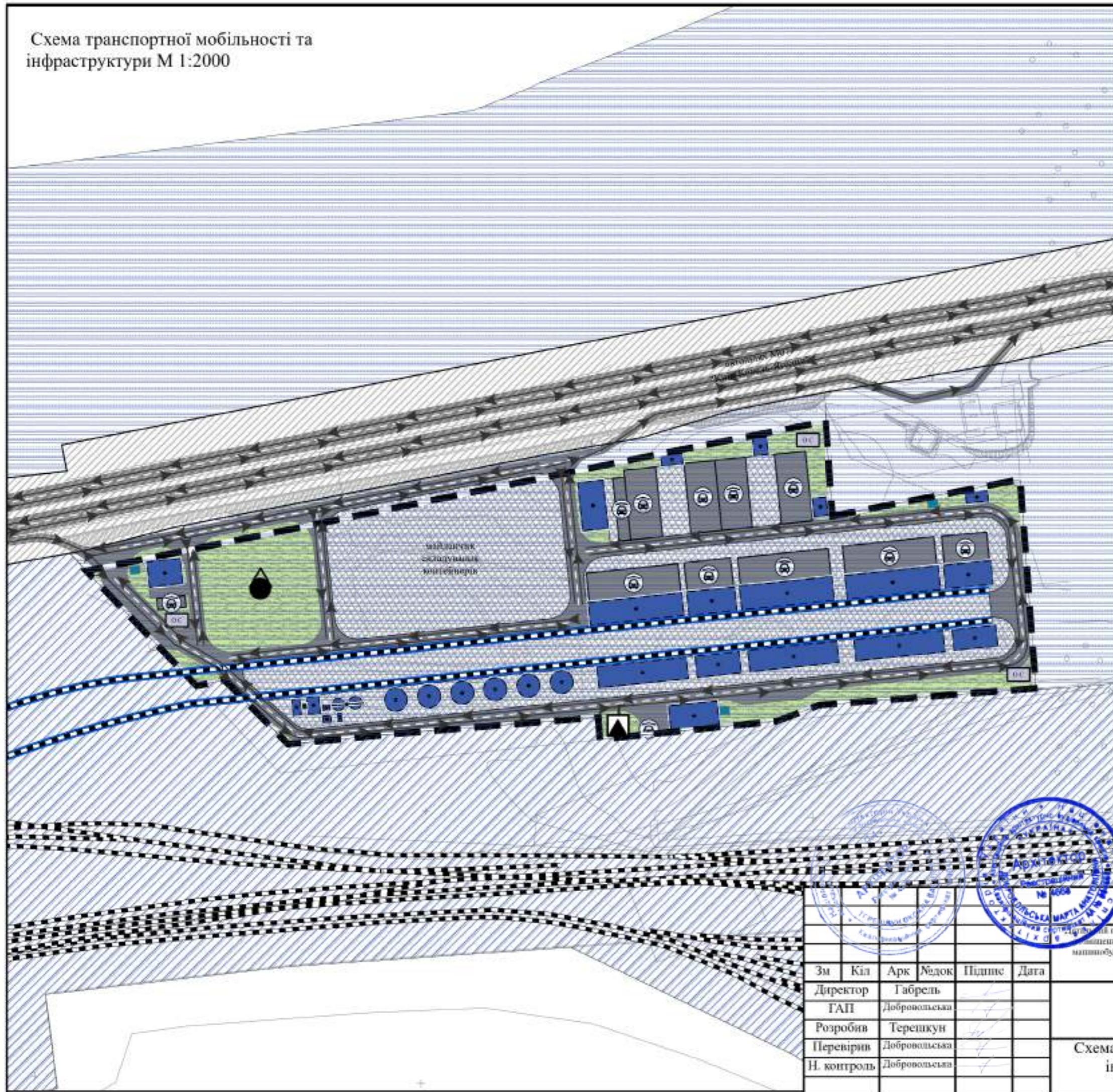
22-Д-24

Зм	Кіл	Арк	Людок	Підпис	Дата	План функціонального зонування території М 1:2000	Стадія	Аркуш	Аркушів
Директор	Габрель							4	7
ГАП	Добровольська								
Розробив	Терещук								
Перевірив	Добровольська								
Н. контроль	Добровольська								
							НАУКОВО-ДОСЛІДНИЙ ПРОЄКТНИЙ ЦЕНТР ГЕОУРБАНІСТИКИ ТА ПЛАНУВАННЯ		

функціональне призначення території	кодова позначка зони	переважні види використання	супутні види дозволеного використання
території транспортно-складської забудови	2060000	08.01; 10.04; 10.05; 10.10; 12.01; 12.02; 12.03; 12.04; 12.05; 12.06; 12.07; 12.08; 12.09; 12.11; 13.02	02.05; 02.06; 02.09; 03.07; 03.08; 03.14; 04.10; 05.01; 11.02; 11.04; 11.07; 12.13; 13.01; 13.03; 14.02

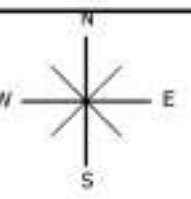


Схема транспортної мобільності та інфраструктури М 1:2000



Умовні позначення:

- ← Напрямок руху транспорту
- OC Каналізаційні очисні споруди
- Об'єкти місцевих водопровідних мереж питного водопостачання
- Об'єкти систем електрозабезпечення
- Залізничні місцеві
 - проектна
- Залізничні магістральні
 - існуюча
- Функціональне зонування територій проектне
 - території транспортно-складської забудови
- Функціональне призначення територій існуюче
 - території залізничного транспорту
 - території вулиць та доріг
 - території транспортно-складської забудови
- Територія, на яку розроблено ДПТ
- Будівлі та споруди транспорту
- Функціональні майданчики
 - паркувальний
- Водойми для гасіння пожеж (штучні)
 - Підземні пожежні резервуари



22-Д-24

Архітектор

№ 008

СЕРГІЙ ПЕТРОВИЧ ДІВІСЬКИЙ

ІНЖЕНЕР

СЕРГІЙ ПЕТРОВИЧ ДІВІСЬКИЙ

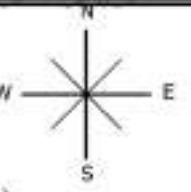
ІНЖЕНЕР

Зм	Кіл	Арк	Людок	Підпис	Дата	Стадія	Аркуш	Аркушів
Директор		Габрель					5	7
ГАП		Добровольська						
Розробив		Терещук						
Перевірів		Добровольська						
Н. контроль		Добровольська						

Схема транспортної мобільності та інфраструктури М 1:2000

НАУКОВО-ДОСЛІДНИЙ ПРОЕКТНИЙ ЦЕНТР ГЕОУРБАНІСТИКИ ТА ПЛАНУВАННЯ

Схема інженерного забезпечення території М 1:2000



Умовні позначення:

Охоронні зони

існуюча, не змінюється (зберігається)

проєктна, створення на першому етапі (проєктний об'єкт)

існуюча, демонтаж

Санітарно-захисна зона

Каналізаційні очисні споруди

Об'єкти місцевих водопровідних мереж питного водопостачання

Об'єкти систем електрозабезпечення

Лінії місцевих телекомунікаційних мереж

існуюча, демонтаж

проєктна, створення на першому етапі (проєктний об'єкт)

Лінії місцевих електромереж

Місцеві водопроводи питного водопостачання

Трубопроводи каналізаційних мереж

Місцеві водопроводи технічного водопостачання

Залізничні місцеві

проєктна

Залізничні магістральні

існуюча

Функціональне зонування території проєктне

території транспортно-складської забудови

Функціональне призначення території існуюче

території залізничного транспорту

території вулиць та доріг

території транспортно-складської забудови

Територія, на яку розроблено ДПТ

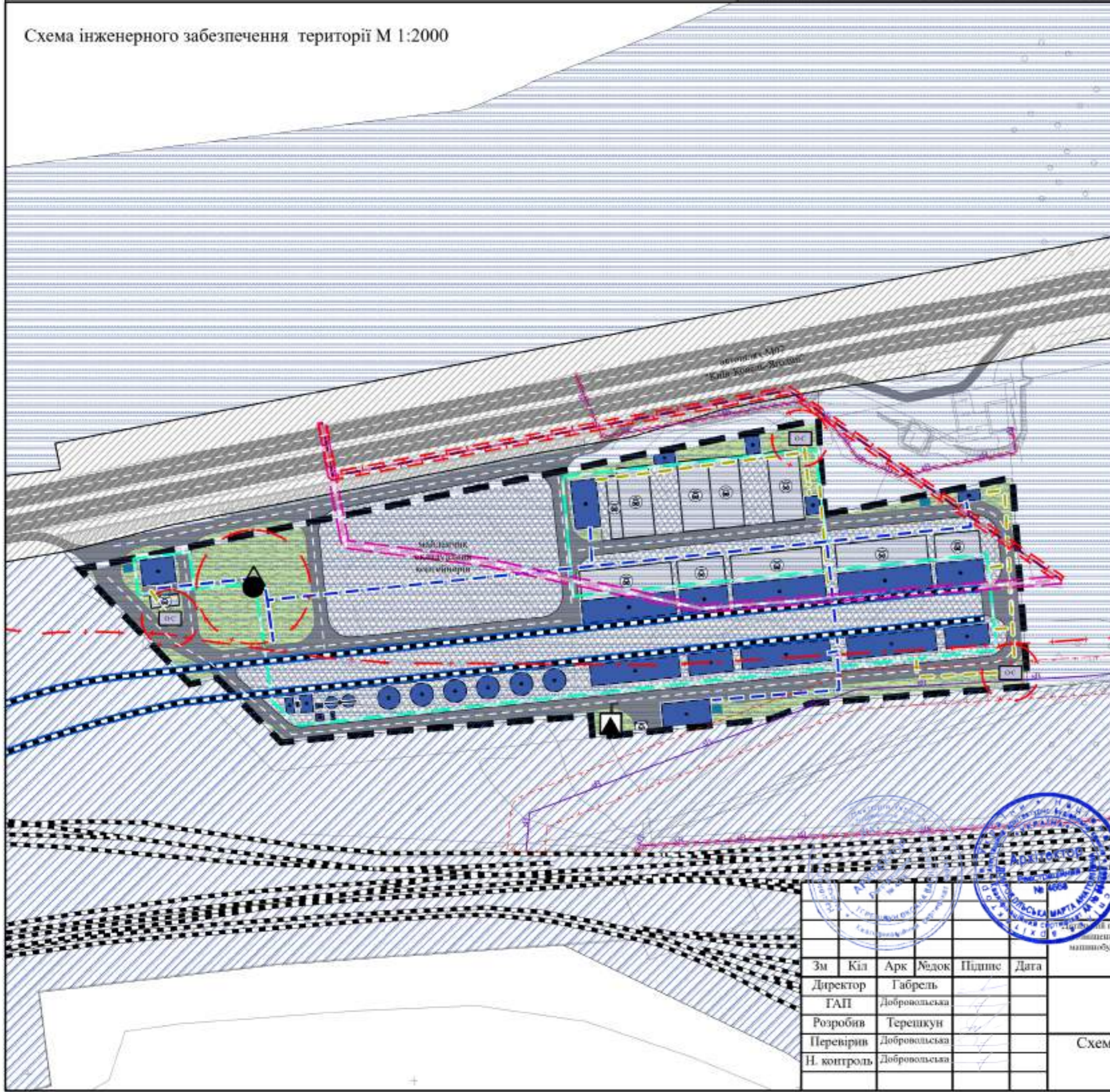
Будівлі та споруди транспорту

Функціональні майданчики

паркувальний

Водоймі для гасіння пожеж (штучні)

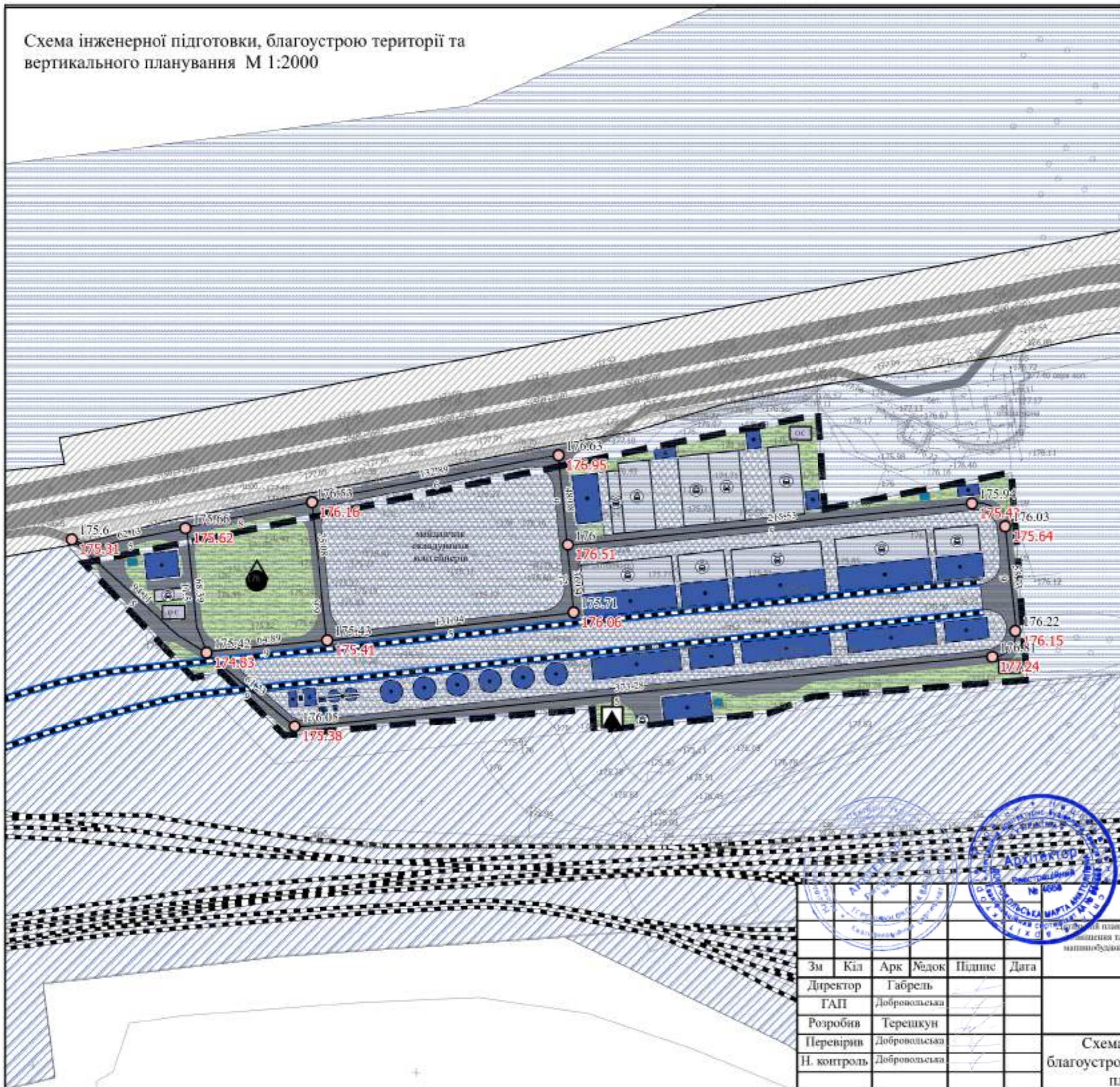
Підземні пожежні резервуари



Зм	Кіл	Арк	Модок	Підпис	Дата
Директор		Габрель			
ГАП		Добровольська			
Розробив		Терешкун			
Перевірів		Добровольська			
Н. контроль		Добровольська			


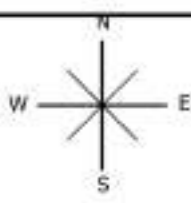
Схема інженерного забезпечення території М 1:2000			Стадія	Аркуш	Аркушів
				6	7
НАУКОВО-ДОСЛІДНИЙ ПРОЄКТНИЙ ЦЕНТР ГЕОУРБАНІСТИКИ ТА ПЛАНУВАННЯ					
22-Д-24					

Схема інженерної підготовки, благоустрою території та вертикального планування М 1:2000



Умовні позначення:

- Опорні точки
- Ухил вертикального планування
- Каналізаційні очисні споруди
- Об'єкти місцевих водопровідних мереж питного водопостачання
- Об'єкти систем електрозабезпечення
- Залізничні місцеві**
- проєктна
- Залізничні магістральні**
- існуюча
- Функціональне зонування території проєктне**
- території транспортно-складської забудови
- Функціональне призначення території існуюче**
- території залізничного транспорту
- території вулиць та доріг
- території транспортно-складської забудови
- Територія, на яку розроблено ДІТ
- Будівлі та споруди транспорту
- Функціональні майданчики**
- паркувальний
- Водойми для гасіння пожеж (штучні)**
- Підземні пожежні резервуари



<p>Сторінка 1 з 7. Проектний план території виробничих архівних підприємств, на земельній ділянці приватної власності, для розміщення та експлуатації основних, підсобних і допоміжних будівель та споруд підприємства переробної, машинобудівної та інших промисловості (КВНПЗ 11.02) на території Рівнянського староствацького округу Вишньовської сільської ради Ковельського району Волинської області</p>						Стадія	Аркуш	Аркушів
Зм	Кіл	Арк	Людок	Підпис	Дата		7	7
Директор		Габрель						
ГАП		Добровольська						
Розробив		Терешкун						
Перевірив		Добровольська						
Н. контроль		Добровольська						
<p>Схема інженерної підготовки, благоустрою території та вертикального планування М 1:2000</p>						<p>НАУКОВО-ДОСЛІДНИЙ ПРОЕКТНИЙ ЦЕНТР ГЕОУРБАНІСТИКИ ТА ПЛАНУВАННЯ</p>		