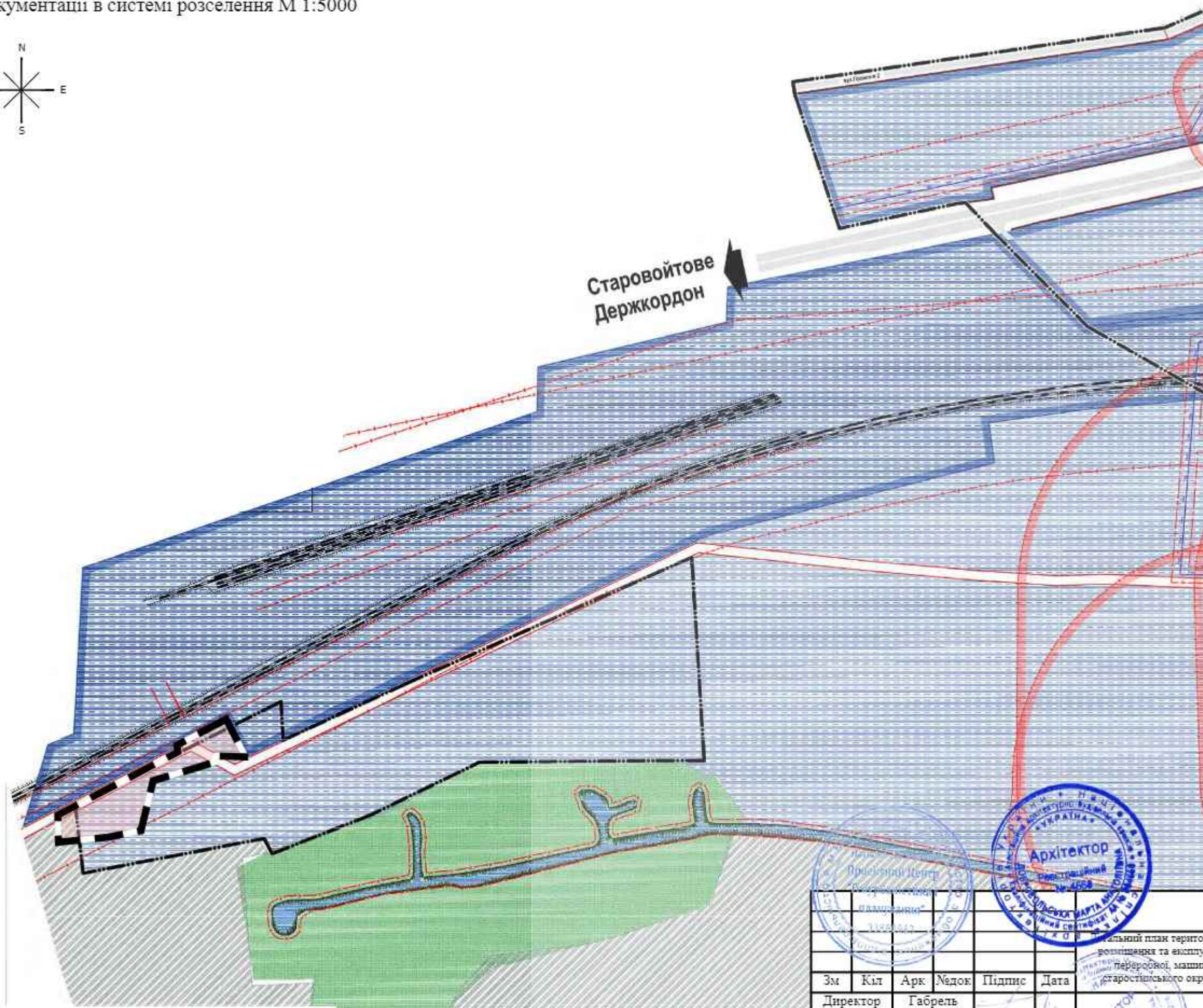
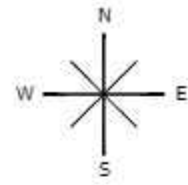


Схема розташування території розроблення містобудівної документації в системі розселення М 1:5000



УМОВНІ ПОЗНАЧЕННЯ

існуючі	проектні	УМОВНІ ПОЗНАЧЕННЯ:
		Будівля громадська
		Житловий будинок
		Будівля та споруда виробнича
		Дорога, вулиця а) з твердим покриттям б) ґрунтова
		Зупинка громадського транспорту
		Червоні лінії вулиць
		Залишкова копія
		Межа території населеного пункту
		Межа прибережної захисної смуги та смуги відведення
		Межа охоронної зони
		Межа санітарно-захисної зони
		Окрема водозабірна свердловина
		Трансформаторна підстанція
		Повітряна лінія електропередач 10кВ
		Номер кварталу
		Кількість ділянок Площа кварталу
		Землі сільськогосподарського призначення
		Землі сільськогосподарського товарного виробництва
		Території житлової садибної забудови, окремостоячої
		Території житлової багатоквартирної забудови
		Території громадської забудови
		Озеленені території загального користування
		Територія рекреаційного призначення
		Територія лісогосподарського призначення
		Водний об'єкт
		Територія транспортної інфраструктури
		Територія інженерної інфраструктури
		Територія комунальних об'єктів (крім кладовищ)
		Кладовища
		Виробничі території
		Території спецпризначення

Умовні позначення:

Територія, на яку розроблено ДПТ

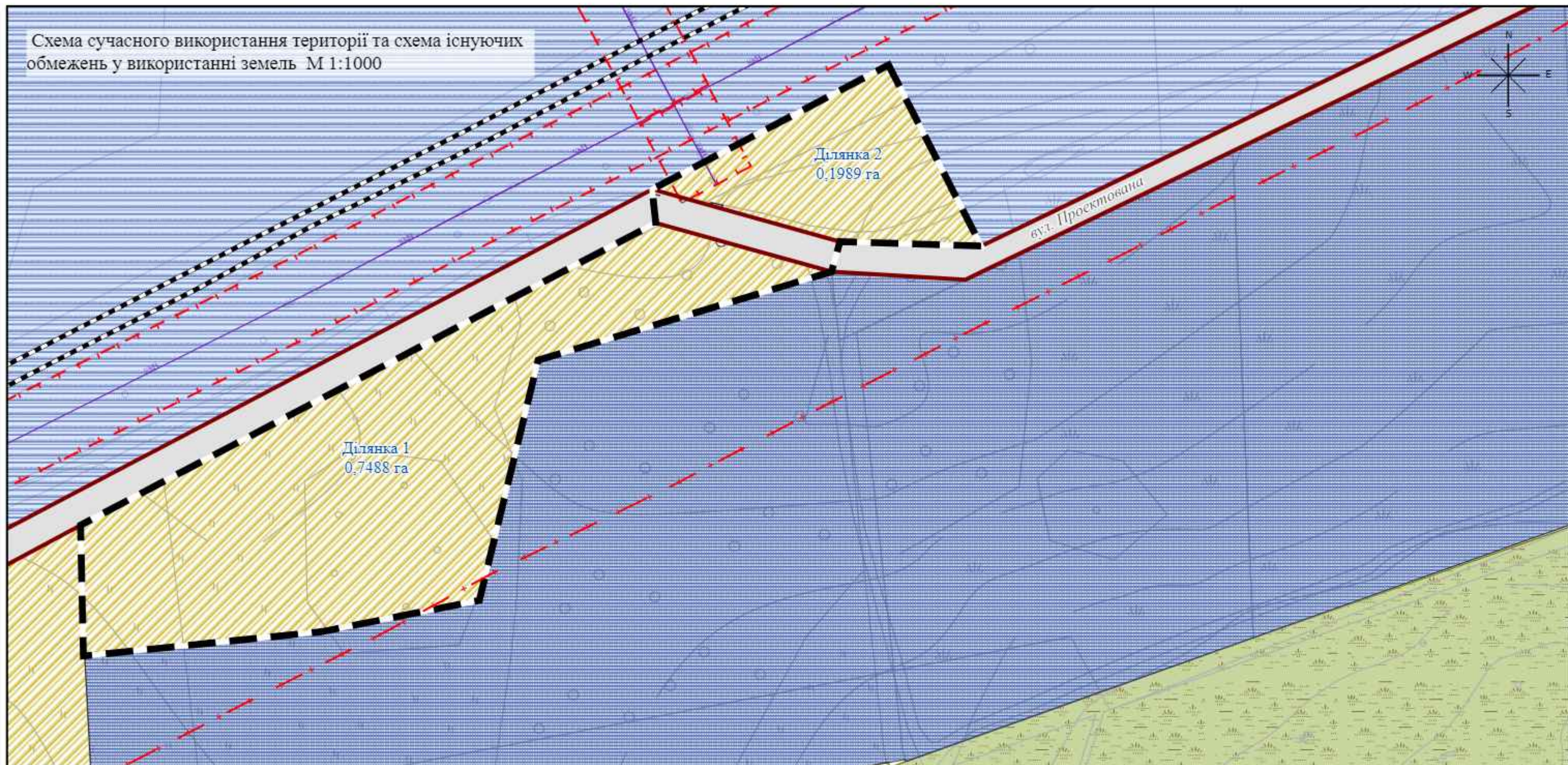
16-Д-24

						Схематичний план території логістичних центрів, складів та баз, орієнтовною площею 1,8300 га, для розміщення та експлуатації основних, підсобних і допоміжних будівель та споруд підприємств переробної, машинобудівної та іншої промисловості в межах села Римлячі Римлячеського старостинського округу Вишнівської сільської ради Ковельського району Волинської області		
Зм	Кіл	Арк	Недок	Підпис	Дата	Стадія	Аркуш	Аркушів
Директор		Габрель					1	8
ГАП		Добровольська						
Розробив		Терешкун						
Перевірів		Добровольська						
Н. контроль		Добровольська						
						НАУКОВО-ДОСЛІДНИЙ ПРОЕКТНИЙ ЦЕНТР ГЕОУРБАНІСТИКИ ТА ПЛАНУВАННЯ		

Схема розташування території розроблення містобудівної документації в системі розселення М 1:5000



Схема сучасного використання території та схема існуючих обмежень у використанні земель М 1:1000



Умовні позначення:

Санітарно-захисні зони

існуюча

Територія, на яку розроблено ДПТ

Території в червоних лініях

Охоронні зони

Залізничні магістральні

Лінії місцевих електромереж

10, існуюча

Водойми

Функціональне використання територій існуюче

території транспортно-складської забудови

території залізничного транспорту

території транспортних підприємств

території вулиць та доріг

території під ріллею та перелогами

Смути відведення гідротехнічних споруд

Смути відведення гідротехнічних споруд

Ареали поширення небезпечних природних процесів

заболочена територія

Ділянка 2
0,1989 га

Ділянка 1
0,7488 га

бульв. Просктована



16-Д-24

Зм	Кіл	Арк	Недок	Підпис	Дата
Директор	Габрель				
ГАП	Добровольська				
Розробив	Терешкун				
Перевірів	Добровольська				
Н. контроль	Добровольська				

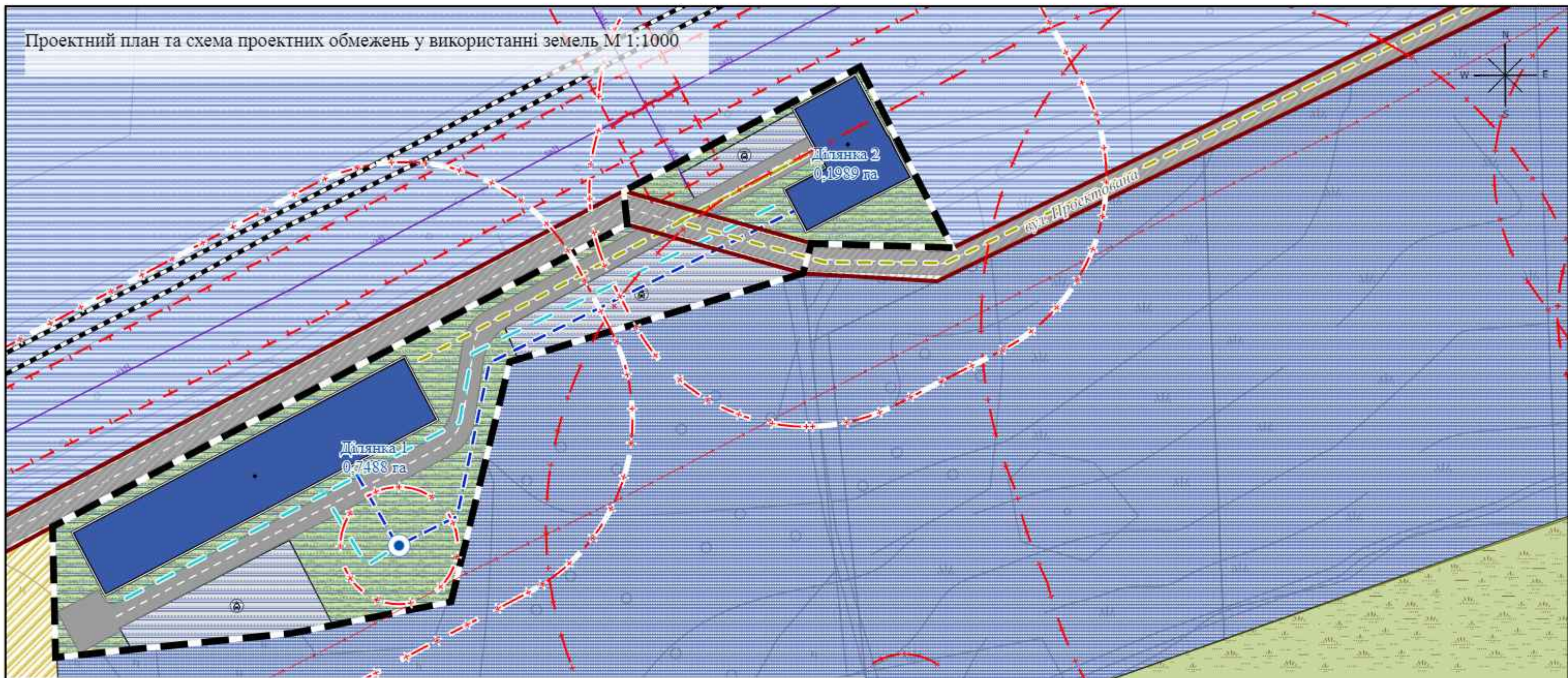
...альний план території логістичних центрів, склади та баз, орієнтовною площею 1,8300 га, для розміщення та експлуатації основних, підсобних і допоміжних будівель та споруд підприємств переробної, машинобудівної та іншої промисловості в межах села Римлячі Римлячівського старостинського округу Вишнівської сільської ради Ковельського району Волинської області

Схема сучасного використання території та схема існуючих обмежень у використанні земель М 1:1000

Стадія Аркуш Аркушів
2 8
НАУКОВО-ДОСЛІДНИЙ ПРОЕКТНИЙ ЦЕНТР ГЕОУРБАНІСТИКИ ТА ПЛАНУВАННЯ



Проектний план та схема проектних обмежень у використанні земель М 1:1000



Умовні позначення:

Санітарно-захисні зони

- існуюча, не змінюється (зберігається)
- проектна, створення на першому етапі (проектний об'єкт)
- проектна на розрахунковий період, створення в розрахунковий період (проектний об'єкт)
- Території в червоних лініях
- Охоронні зони
- Будівлі та споруди транспорту
- Залізничні магістралі
- Об'єкти місцевих водопровідних мереж питного водопостачання

Трубопроводи каналізаційних мереж

- самопливний
- Місцеві водопроводи технічного водопостачання
- Місцеві водопроводи питного водопостачання

Лінії місцевих електромереж

10

Водойми

Територія, на яку розроблено ДПТ

Функціональне зонування території проектне

території транспортно-складської забудови

Функціональні майданчики

паркувальний

Смуги відведення гідротехнічних споруд

Ареали поширення небезпечних природних процесів

заболочена територія

Функціональне використання території існуюче.

території транспортно-складської забудови

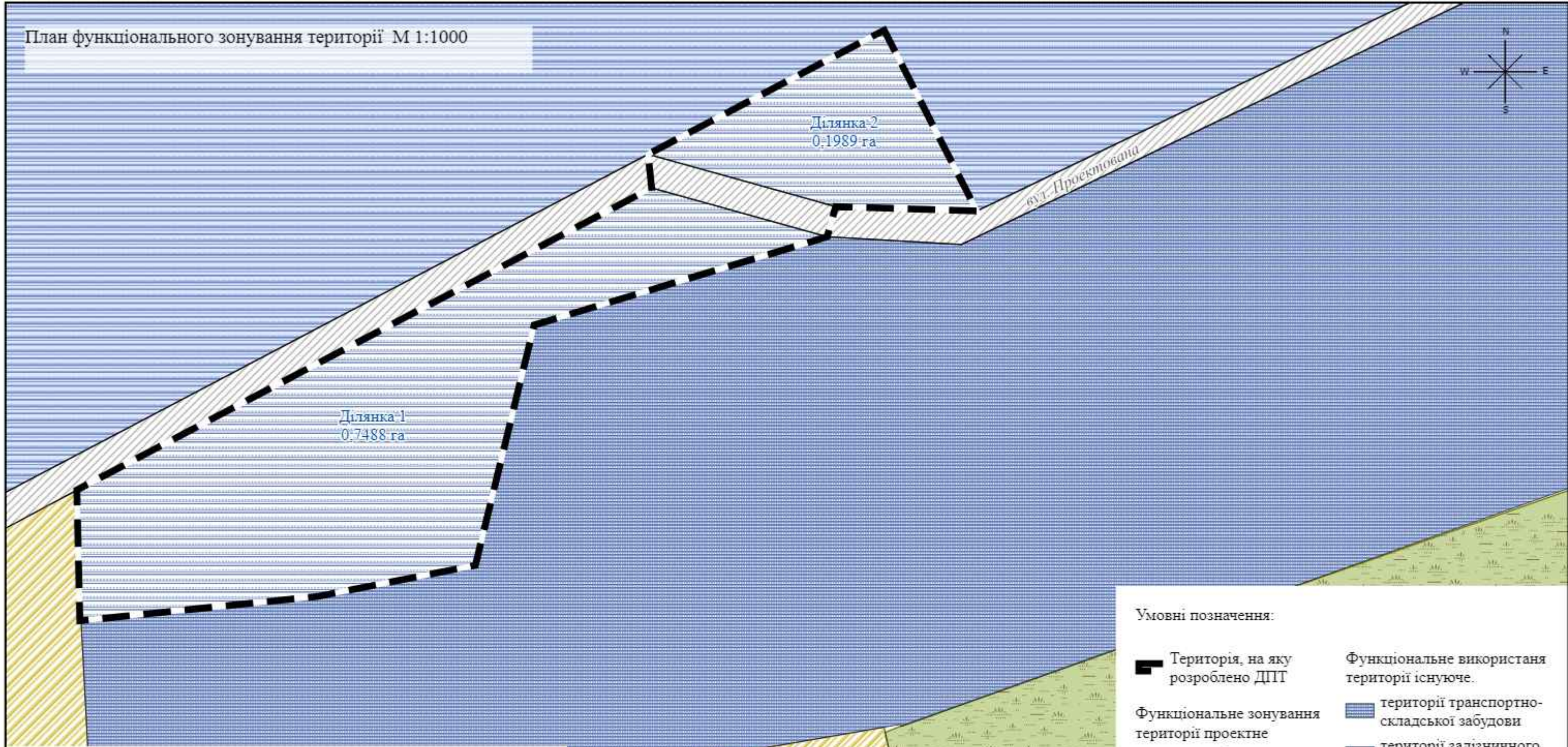
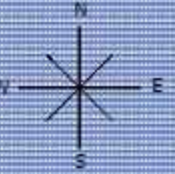
території залізничного транспорту

території вулиць та доріг

території під ріллею та перелогами



						16-Д-24		
Проектний план території логістичних центрів, складів та баз, орієнтовною площею 1,8300 га, для розміщення та експлуатації основних, підсобних і допоміжних будівель та споруд підприємств переробної, машинобудівної та іншої промисловості в межах села Римлячі Римлячеського старостинського округу Вишнівської сільської ради Ковельського району Волинської області								
Зм	Кіл	Арк	Недок	Підпис	Дата	Стадія	Аркуш	Аркушів
Директор	ГАП	Добровольська		Габрель			3	8
Розробив	Перевірів	Добровольська		Терешкун				
Н. контроль		Добровольська						
Проектний план та схема проектних обмежень у використанні земель М 1:1000						НАУКОВО-ДОСЛІДНИЙ ПРОЕКТНИЙ ЦЕНТР ГЕОУРБАНІСТИКИ ТА ПЛАНУВАННЯ		



функціональне призначення території	кодова позначка зони	переважні види використ	супутні види дозволеного використання
території транспортно-складської забудови	2060200	08.01; 10.04; 10.05; 10.10; 12.01; 12.02; 12.03; 12.04; 12.05; 12.06; 12.07; 12.08; 12.09; 12.11; 13.02	02.05; 02.06; 02.09; 03.07; 03.08; 03.14; 04.10; 05.01; 11.02; 11.04; 11.07; 12.13; 13.01; 13.03; 14.02

Умовні позначення:

- Територія, на яку розроблено ДПТ
- Функціональне використання території існуюче.
 - території транспортно-складської забудови
 - території залізничного транспорту
 - території вулиць та доріг
 - території під ріллею та перелогами
- Функціональне зонування території проектно
- території транспортно-складської забудови
- Арعали поширення небезпечних природних процесів
- заболочена територія

16-Д-24



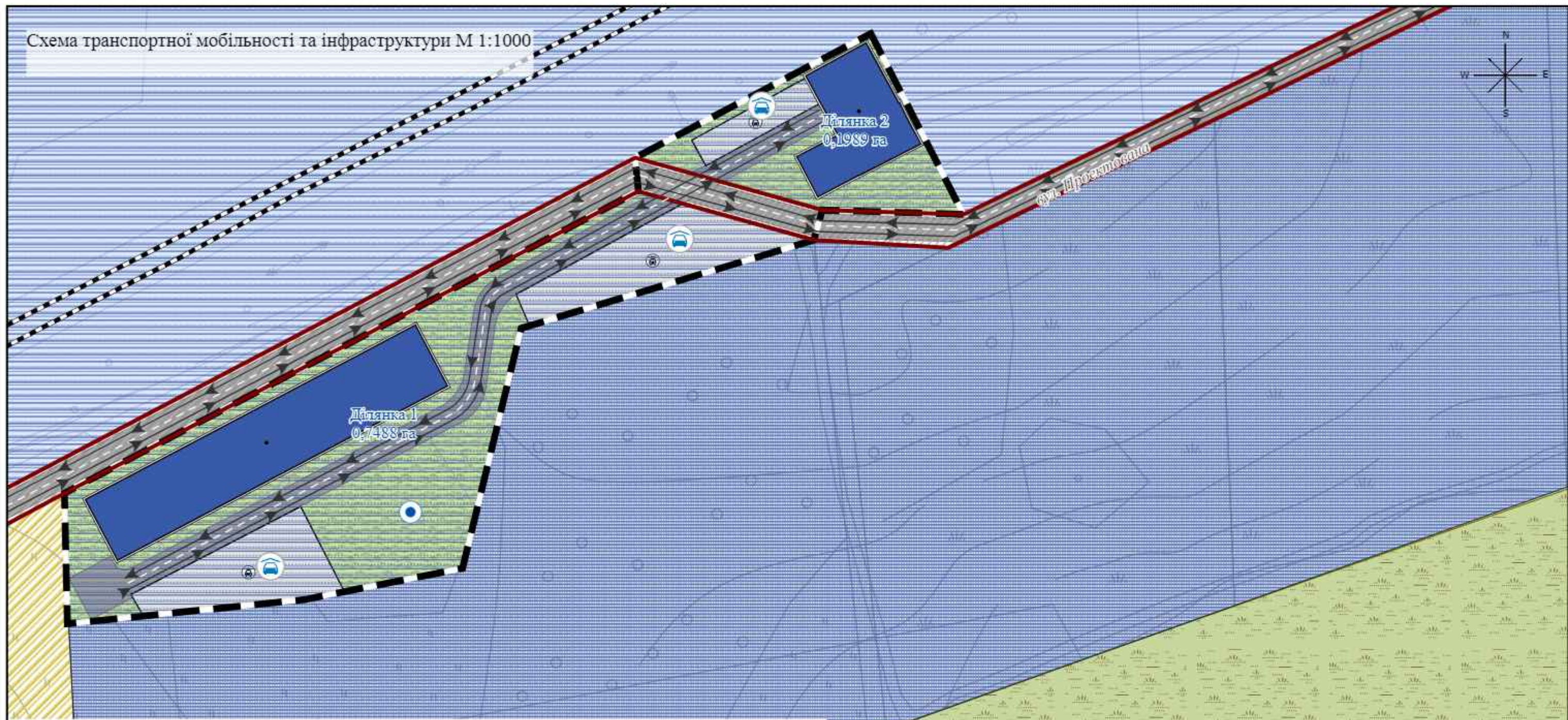
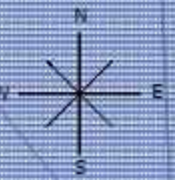
Зм	Кіл	Арк	Недок	Підпис	Дата
Директор		Габрель			
ГАП		Добровольська			
Розробив		Терешкун			
Перевірив		Добровольська			
Н. контроль		Добровольська			

...альний план території логістичних центрів, складів та баз, орієнтовною площею 1,8300 га, для розширення та експлуатації основних, підсобних і допоміжних будівель та споруд підприємств переробної, машинобудівної та іншої промисловості в межах села Римачі Римлячеського старостинського округу Вишнівської сільської ради Ковельського району Волинської області

Стадія	Аркуш	Аркушів
	4	8

План функціонального зонування території М 1:1000

НАУКОВО-ДОСЛІДНИЙ ПРОЕКТНИЙ ЦЕНТР ГЕОУРБАНІСТИКИ ТА ПЛАНУВАННЯ



Умовні позначення:

- Автостоянки для постійного зберігання автомобілів
- Напрямок руху транспорту
- Території в червоних лініях
- Будівлі та споруди транспорту
- Залізничні магістральні
- Об'єкти місцевих водопровідних мереж питного водопостачання
- Водойми
- Територія, на яку розроблено ДПТ

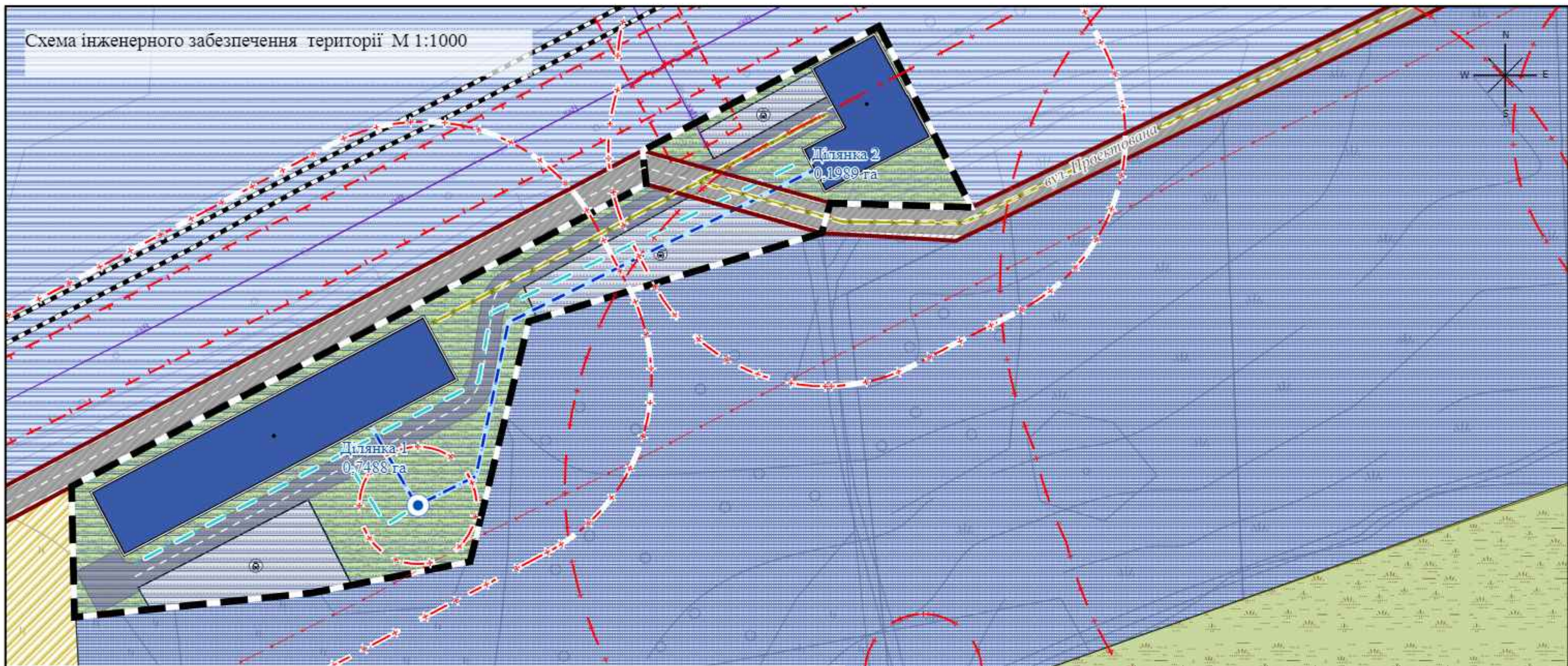
- Функціональне зонування території проєктне
- території транспортно-складської забудови
- Функціональні майданчики
- паркувальний
- Ареали поширення небезпечних природних процесів
- заболочена територія
- Функціональне використання території існуюче.
- території транспортно-складської забудови
- території залізничного транспорту
- території вулиць та доріг
- території під ріллею та перелогами



						16-Д-24		
						Детальний план території логістичних центрів, складів та баз, орієнтовною площею 1,8300 га, для розміщення та експлуатації основних, підсобних і допоміжних будівель та споруд підприємства переробної, машинобудівної та іншої промисловості в межах села Римлячі Римлячеського старостинського округу Вишнівської сільської ради Ковельського району Волинської області		
Зм	Кіл	Арк	Недок	Підпис	Дата			
Директор	Габрель					Стадія	Аркуш	Аркушів
ГАП	Добровольська						5	8
Розробив	Терешкун							
Перевірів	Добровольська							
Н. контроль	Добровольська							
Схема транспортної мобільності та інфраструктури М 1:1000						НАУКОВО-ДОСЛІДНИЙ ПРОЄКТНИЙ ЦЕНТР ГЕОУРБАНІСТИКИ ТА ПЛАНУВАННЯ		



Схема інженерного забезпечення території М 1:1000



Умовні позначення:

Санітарно-захисні зони

- існуюча, не змінюється (зберігається)
- проектна, створення на першому етапі (проектний об'єкт)
- проектна на розрахунковий період, створення в розрахунковий період (проектний об'єкт)
- Території в червоних лініях
- Охоронні зони

- Будівлі та споруди транспорту
- Залізничні магістральні
- Об'єкти місцевих водопровідних мереж питного водопостачання

Трубопроводи каналізаційних мереж

- самопливний, проектна
- Місцеві водопроводи технічного водопостачання

Місцеві водопроводи питного водопостачання

- проектна

Лінії місцевих електромереж

- 10, повітряна, існуюча

Водойми

- Територія, на яку розроблено ДПТ

Функціональне зонування території проектно

- території транспортно-складської забудови

Функціональні майданчики

- паркувальний

Смуги відведення гідротехнічних споруд

- Смуги відведення гідротехнічних споруд

Ареали поширення небезпечних природних процесів

- заболочена територія

Функціональне використання території існуюче.

- території транспортно-складської забудови
- території залізничного транспорту
- території вулиць та доріг
- території під ріллею та перелогами




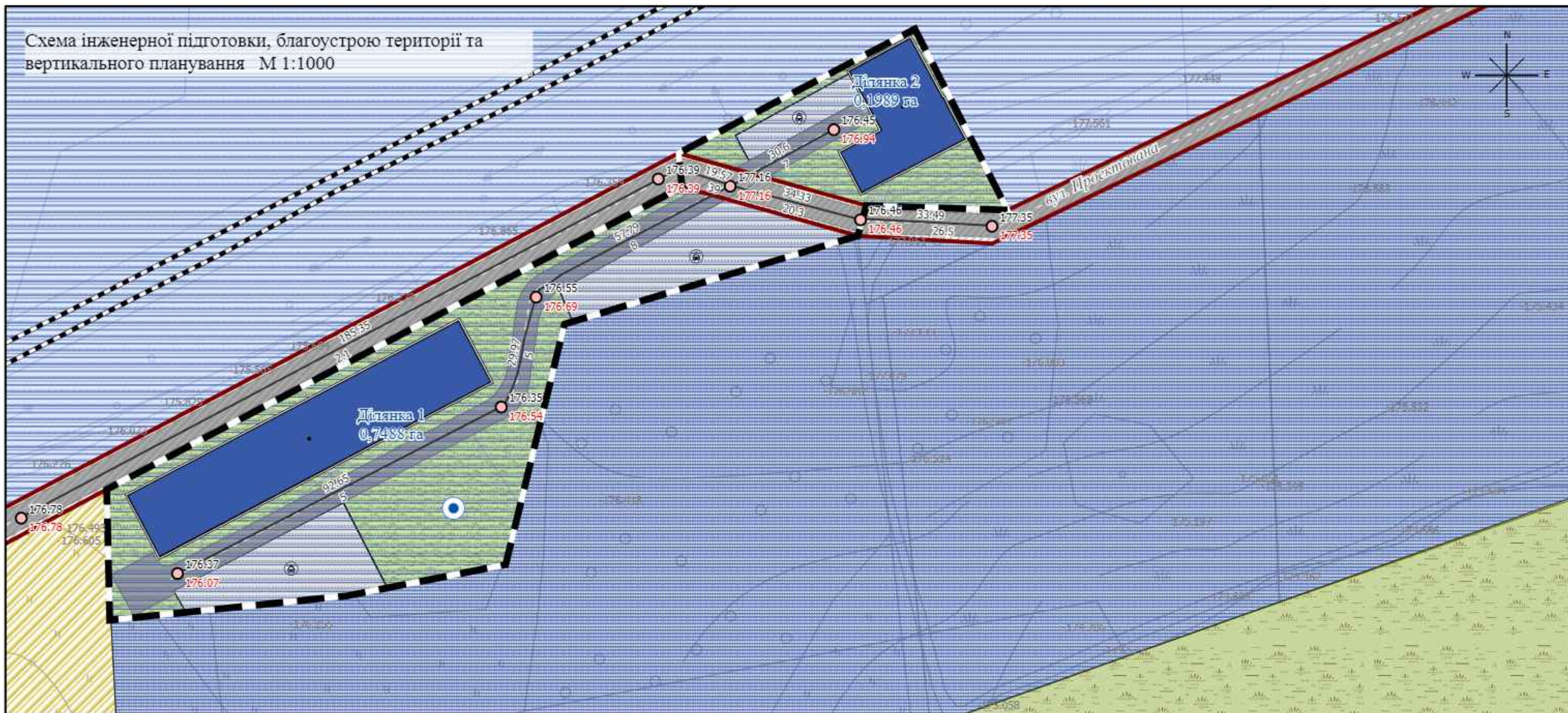
						16-Д-24		
						<p>Детальний план території логістичних центрів, складів та баз, орієнтовною площею 1,8300 га, для розміщення та експлуатації основних, підсобних і допоміжних будівель та споруд підприємств переробної, машинобудівної та іншої промисловості в межах села Римлячі Римлячівського старостинського округу Вишнівської сільської ради Ковельського району Волинської області</p>		
Зм	Кіл	Арк	Недок	Підпис	Дата	Стадія	Аркуш	Аркушів
Директор		Габрель					6	8
ГАП		Добровольська						
Розробив		Терешкун						
Перевірів		Добровольська						
Н. контроль		Добровольська						
Схема інженерного забезпечення території М 1:1000						<p>НАУКОВО-ДОСЛІДНИЙ ПРОЕКТНИЙ ЦЕНТР ГЕОУРБАНІСТИКИ ТА ПЛАНУВАННЯ</p> 		

Схема інженерної підготовки, благоустрою території та вертикального планування М 1:1000



Умовні позначення:

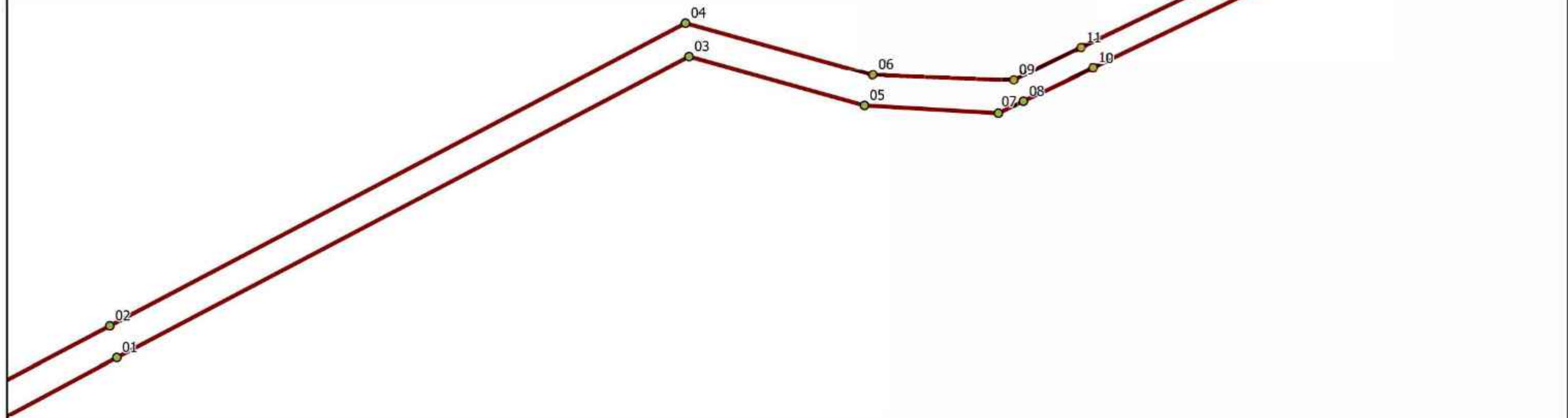
- Території в червоних лініях
- Будівлі та споруди транспорту
- Залізничні магістральні
- Об'єкти місцевих водопровідних мереж питного водопостачання
- Опорні точки
- Ухили вертикального планування
- Водойми
- Територія, на яку розроблено ДПТ
- Функціональне зонування території проектне
- території транспортно-складської забудови

- Функціональні майданчики
- паркувальний
- Ареали поширення небезпечних природних
- заболочена територія
- Функціональне використання території існуюче
- території транспортно-складської забудови
- території залізничного транспорту
- території вулиць та доріг
- території під ріллею та перелогами



						16-Д-24		
						Детальний план території логістичних центрів, складів та баз, орієнтовною площею 1,8300 га, для розміщення та експлуатації основних, підсобних і допоміжних будівель та споруд підприємств переробної, машинобудівної та іншої промисловості в межах села Римлячі Римлячівського старостинського округу Вишнівської сільської ради Ковельського району Волинської області		
Зм	Кіл	Арк	Недок	Підпис	Дата			
Директор	Габрель					Стадія	Аркуш	Аркушів
ГАП	Добровольська						7	8
Розробив	Терешкун							
Перевірів	Добровольська							
Н. контроль	Добровольська							
						Схема інженерної підготовки, благоустрою території та вертикального планування М 1:1000		
						НАУКОВО-ДОСЛІДНИЙ ПРОЕКТНИЙ ЦЕНТР ГЕОУРБАНІСТИКИ ТА ПЛАНУВАННЯ		





	X	Y
01	2655274,8039	6655371,166
02	2655271,9949	6655384,1003
03	2655508,8334	6655493,1148
04	2655507,4519	6655506,7892
05	2655580,3104	6655472,7773
06	2655583,8079	6655485,0578
07	2655634,9696	6655469,3374
08	2655645,2231	6655474,2206
09	2655641,3329	6655482,9749
10	2655673,5323	6655487,7041
11	2655668,6604	6655495,9892

16-Д-24

Детальний план території логістичних центрів, складів та баз, орієнтовною площею 1,8500 га, для розміщення та експлуатації основних, підсобних і допоміжних будівель та споруд підприємств переробної, машинобудівної та іншої промисловості в межах села Римачі Римачівського старостинського округу Виннівської сільської ради Ковельського району Волинської області					
Зм	Кіл	Арк	Людок	Підпис	Дата
Директор		Габрель			
ГАП		Добровольська			
Розробив		Терешкуп			
Перевірив		Добровольська			
Н. контроль		Добровольська			

План червоних ліній М 1:1000

Стадія	Аркуш	Аркушів
	1	8

НАУКОВО-ДОСЛІДНИЙ ПРОЕКТНИЙ ЦЕНТР ГЕОУРБАНІСТИКИ ТА ПЛАНУВАННЯ