

План земельних ділянок, сформованих за результатами розроблення детального плану, відомості про які підлягають внесенню до Державного земельного кадастру

Перелік земельних ділянок в межах проектування за формами власності

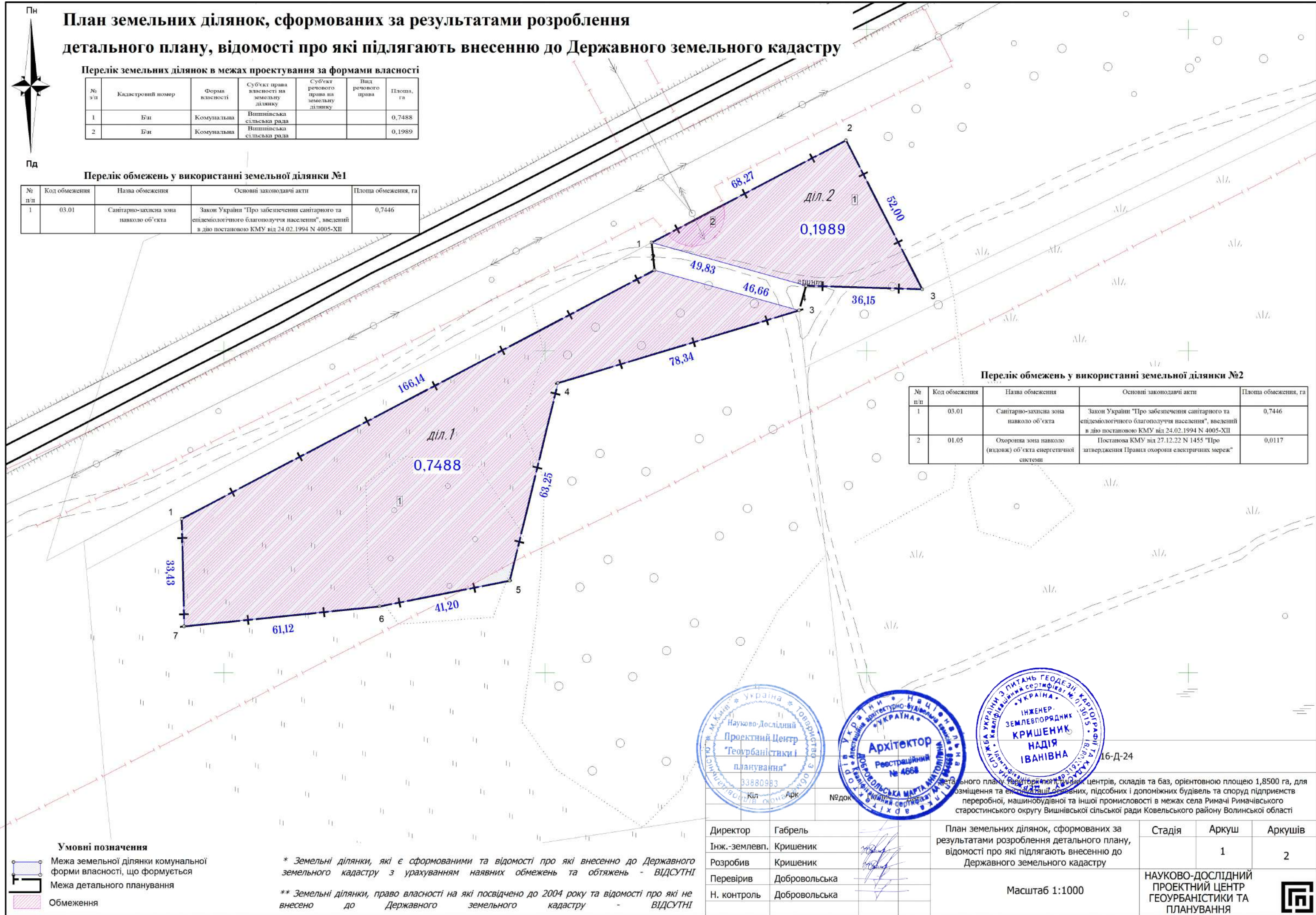
№ з/п	Кадастровий номер	Форма власності	Суб'єкт права власності на земельну ділянку	Суб'єкт речового права на земельну ділянку	Вид речового права	Площа, га
1	Б/п	Комунальна	Вишнівська сільська рада			0,7488
2	Б/п	Комунальна	Вишнівська сільська рада			0,1989

Перелік обмежень у використанні земельної ділянки №1

№ п/п	Код обмеження	Назва обмеження	Основні законодавчі акти	Площа обмеження, га
1	03.01	Санітарно-захисна зона навколо об'єкта	Закон України "Про забезпечення санітарного та епідеміологічного благополуччя населення", введений в дію постановою КМУ від 24.02.1994 N 4005-XII	0,7446

Перелік обмежень у використанні земельної ділянки №2

№ п/п	Код обмеження	Назва обмеження	Основні законодавчі акти	Площа обмеження, га
1	03.01	Санітарно-захисна зона навколо об'єкта	Закон України "Про забезпечення санітарного та епідеміологічного благополуччя населення", введений в дію постановою КМУ від 24.02.1994 N 4005-XII	0,7446
2	01.05	Охоронна зона навколо (вздовж) об'єкта енергетичної системи	Постанова КМУ від 27.12.22 N 1455 "Про затвердження Правил охорони електричних мереж"	0,0117




Умовні позначення

- Межа земельної ділянки комунальної форми власності, що формується
- Межа детального планування
- Обмеження

* Земельні ділянки, які є сформованими та відомості про які внесенно до Державного земельного кадастру з урахуванням наявних обмежень та обтяжень - **ВІДСУТНІ**

** Земельні ділянки, право власності на які посвідчено до 2004 року та відомості про які не внесенно до Державного земельного кадастру - **ВІДСУТНІ**



16-Д-24

Директор	Габрель	План земельних ділянок, сформованих за результатами розроблення детального плану, відомості про які підлягають внесенню до Державного земельного кадастру	Стадія	Аркуш	Аркушів
Інж.-землевп.	Кришеник			1	2
Розробив	Кришеник				
Перевірів	Добровольська				
Н. контроль	Добровольська				
Масштаб 1:1000			НАУКОВО-ДОСЛІДНИЙ ПРОЕКТНИЙ ЦЕНТР ГЕОУРБАНІСТИКИ ТА ПЛАНУВАННЯ		





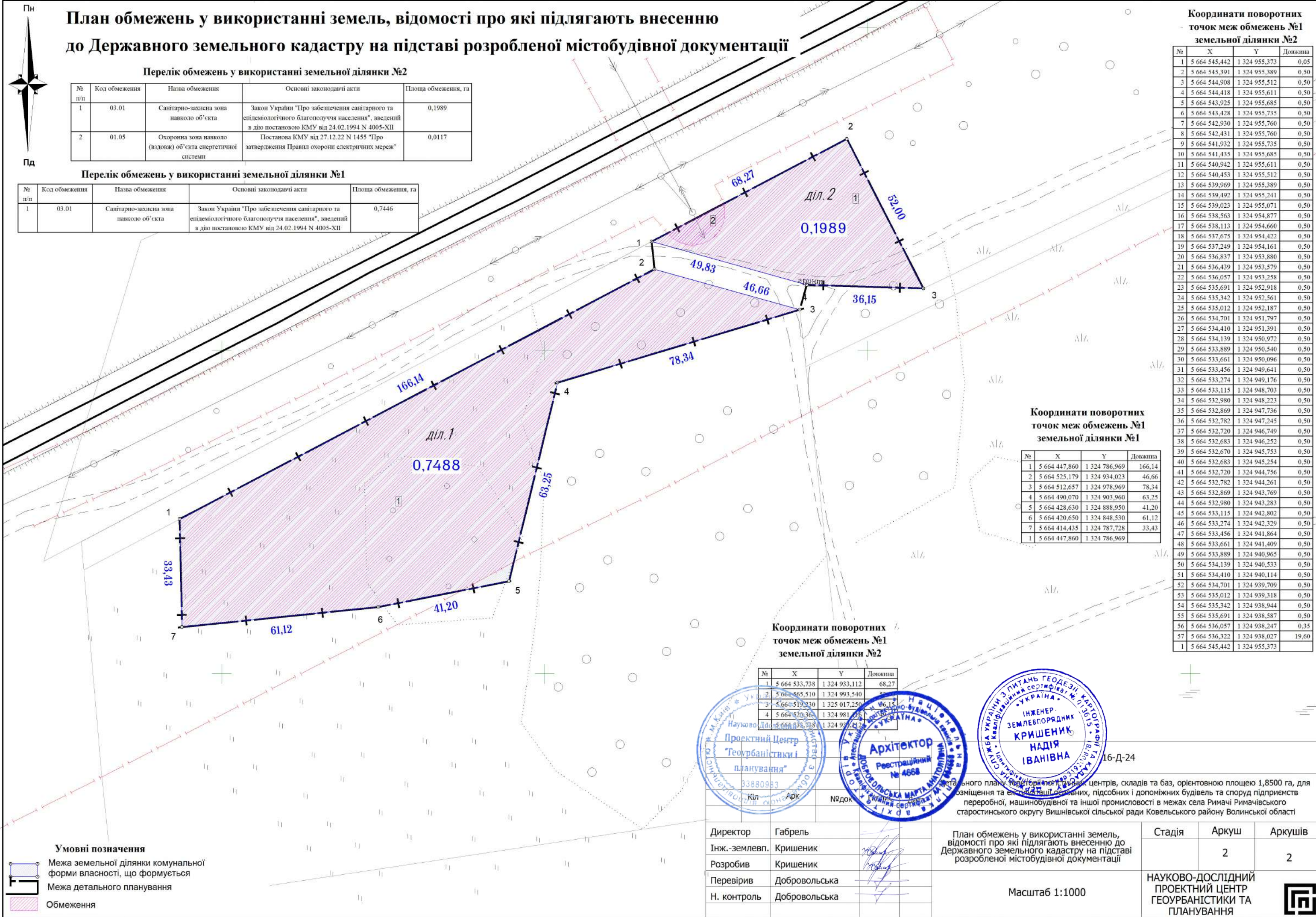
План обмежень у використанні земель, відомості про які підлягають внесенню до Державного земельного кадастру на підставі розробленої містобудівної документації

Перелік обмежень у використанні земельної ділянки №2

№ п/п	Код обмеження	Назва обмеження	Основні законодавчі акти	Площа обмеження, га
1	03.01	Санітарно-захисна зона навколо об'єкта	Закон України "Про забезпечення санітарного та епідеміологічного благополуччя населення", введений в дію постановою КМУ від 24.02.1994 N 4005-XII	0,1989
2	01.05	Охоронна зона навколо (вздовж) об'єкта енергетичної системи	Постанова КМУ від 27.12.22 N 1455 "Про затвердження Правил охорони електричних мереж"	0,0117

Перелік обмежень у використанні земельної ділянки №1

№ п/п	Код обмеження	Назва обмеження	Основні законодавчі акти	Площа обмеження, га
1	03.01	Санітарно-захисна зона навколо об'єкта	Закон України "Про забезпечення санітарного та епідеміологічного благополуччя населення", введений в дію постановою КМУ від 24.02.1994 N 4005-XII	0,7446



Координати поворотних точок меж обмежень №1 земельної ділянки №2

№	X	Y	Довжина
1	5 664 545,442	1 324 955,373	0,05
2	5 664 545,391	1 324 955,389	0,50
3	5 664 544,908	1 324 955,512	0,50
4	5 664 544,418	1 324 955,611	0,50
5	5 664 543,925	1 324 955,685	0,50
6	5 664 543,428	1 324 955,735	0,50
7	5 664 542,930	1 324 955,760	0,50
8	5 664 542,431	1 324 955,760	0,50
9	5 664 541,932	1 324 955,735	0,50
10	5 664 541,435	1 324 955,685	0,50
11	5 664 540,942	1 324 955,611	0,50
12	5 664 540,453	1 324 955,512	0,50
13	5 664 539,969	1 324 955,389	0,50
14	5 664 539,492	1 324 955,241	0,50
15	5 664 539,023	1 324 955,071	0,50
16	5 664 538,563	1 324 954,877	0,50
17	5 664 538,113	1 324 954,660	0,50
18	5 664 537,675	1 324 954,422	0,50
19	5 664 537,249	1 324 954,161	0,50
20	5 664 536,837	1 324 953,880	0,50
21	5 664 536,439	1 324 953,579	0,50
22	5 664 536,057	1 324 953,258	0,50
23	5 664 535,691	1 324 952,918	0,50
24	5 664 535,342	1 324 952,561	0,50
25	5 664 535,012	1 324 952,187	0,50
26	5 664 534,701	1 324 951,797	0,50
27	5 664 534,410	1 324 951,391	0,50
28	5 664 534,139	1 324 950,972	0,50
29	5 664 533,889	1 324 950,540	0,50
30	5 664 533,661	1 324 950,096	0,50
31	5 664 533,456	1 324 949,641	0,50
32	5 664 533,274	1 324 949,176	0,50
33	5 664 533,115	1 324 948,703	0,50
34	5 664 532,980	1 324 948,223	0,50
35	5 664 532,869	1 324 947,736	0,50
36	5 664 532,782	1 324 947,245	0,50
37	5 664 532,720	1 324 946,749	0,50
38	5 664 532,683	1 324 946,252	0,50
39	5 664 532,670	1 324 945,753	0,50
40	5 664 532,683	1 324 945,254	0,50
41	5 664 532,720	1 324 944,756	0,50
42	5 664 532,782	1 324 944,261	0,50
43	5 664 532,869	1 324 943,769	0,50
44	5 664 532,980	1 324 943,283	0,50
45	5 664 533,115	1 324 942,802	0,50
46	5 664 533,274	1 324 942,329	0,50
47	5 664 533,456	1 324 941,864	0,50
48	5 664 533,661	1 324 941,409	0,50
49	5 664 533,889	1 324 940,965	0,50
50	5 664 534,139	1 324 940,533	0,50
51	5 664 534,410	1 324 940,114	0,50
52	5 664 534,701	1 324 939,709	0,50
53	5 664 535,012	1 324 939,318	0,50
54	5 664 535,342	1 324 938,944	0,50
55	5 664 535,691	1 324 938,587	0,50
56	5 664 536,057	1 324 938,247	0,35
57	5 664 536,322	1 324 938,027	19,60
1	5 664 545,442	1 324 955,373	

Координати поворотних точок меж обмежень №1 земельної ділянки №1

№	X	Y	Довжина
1	5 664 447,860	1 324 786,969	166,14
2	5 664 525,179	1 324 934,023	46,66
3	5 664 512,657	1 324 978,969	78,34
4	5 664 490,070	1 324 903,960	63,25
5	5 664 428,630	1 324 888,950	41,20
6	5 664 420,650	1 324 848,530	61,12
7	5 664 414,435	1 324 787,728	33,43
1	5 664 447,860	1 324 786,969	

Координати поворотних точок меж обмежень №1 земельної ділянки №2

№	X	Y	Довжина
1	5 664 533,738	1 324 933,112	68,27
2	5 664 565,510	1 324 993,540	56,15
3	5 664 519,930	1 325 017,250	36,15
4	5 664 520,366	1 324 981,126	36,15
5	5 664 533,738	1 324 933,112	68,27

Проектний Центр "Геоурбаністики і планування"
Архітектор
РЕЄСТРАЦІЙНИЙ № 4668
ІНЖЕНЕР-ЗЕМЛЕВПОРЯДНИК КРИШЕНИК НАДІЯ ІВАНІВНА

Умовні позначення

- Межа земельної ділянки комунальної форми власності, що формується
- Межа детального планування
- Обмеження

Директор	Габрель	План обмежень у використанні земель, відомості про які підлягають внесенню до Державного земельного кадастру на підставі розробленої містобудівної документації	Стадія	Аркуш	Аркушів
Інж.-землевп.	Кришеник			2	2
Розробив	Кришеник				
Перевірив	Добровольська				
Н. контроль	Добровольська				
Масштаб 1:1000			НАУКОВО-ДОСЛІДНИЙ ПРОЕКТНИЙ ЦЕНТР ГЕОУРБАНІСТИКИ ТА ПЛАНУВАННЯ		