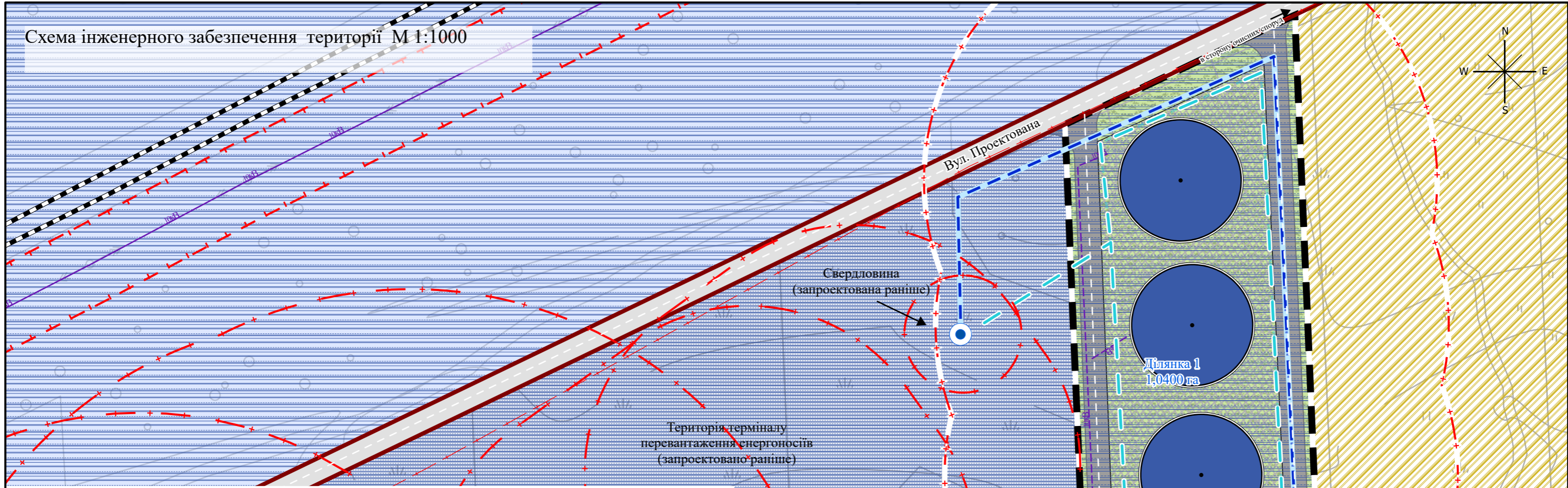
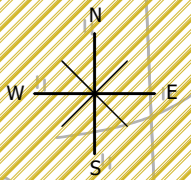


Схема інженерного забезпечення території М 1:1000

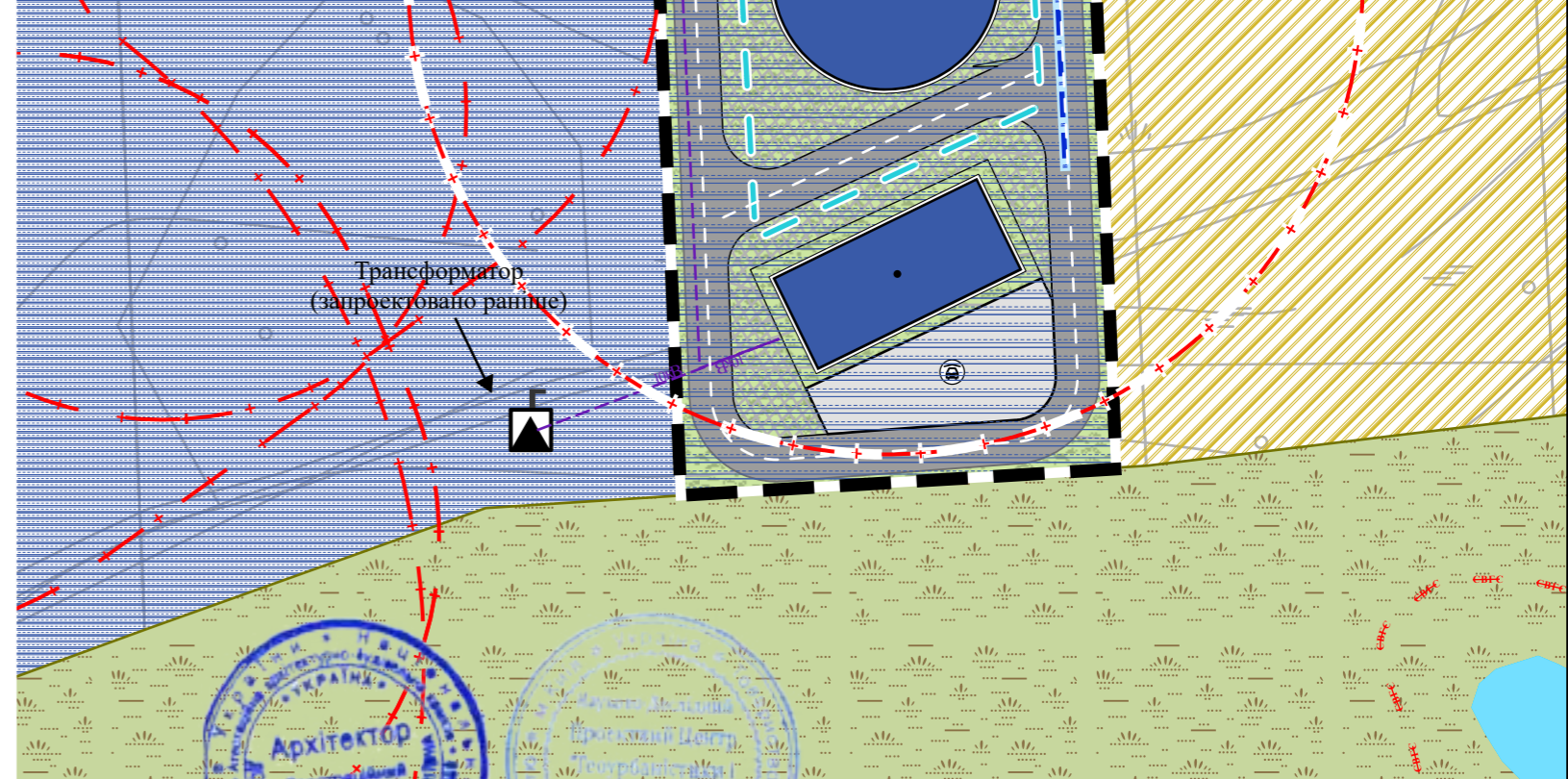


Умовні позначення:

- Санітарно-захисні зони
- існуюча, не змінюється (зберігається)
- проектна, створення на першому етапі (проектний об'єкт)
- проектна на розрахунковий період, створення в розрахунковий період (проектний об'єкт)
- Території в червоних лініях
- Охоронні зони
- Будівлі та споруди транспорту
- Залізничні магістральні
- Об'єкти місцевих водопровідних мереж водопостачання

- Місцеві водопроводи технічного водопостачання
- Місцеві водопроводи питного водопостачання
- Лінії місцевих електромереж
- 10кВ, кабельна, проектна
- 10кВ, повітряна, існуюча
- Водойми
- Територія, на яку розроблено ДПТ
- Функціональне зонування території проектне
- території транспортно-складської забудови
- Функціональні майданчики паркувальний

- Смути відведення гідротехнічних споруд
- Смути відведення гідротехнічних споруд
- Функціональне використання території існуюче.
- території транспортно-складської забудови
- території залізничного транспорту
- території вулиць та доріг
- території під ріллею та перелогами
- Об'єкти систем електрозабезпечення
- Ареали поширення небезпечних природних процесів
- заболочена територія



						19-Д-24					
						Детальний план території для будівництва терміналу перевантаження енергоносіїв, на території Римачівського старостинського округу Вишнівської сільської ради Ковельського району Волинської області					
Зм	Кіл	Арк	№ док	Підпис	Дата				Стадія	Аркуш	Аркушів
Директор	ГАП	Розробив	Перевірив	Н. контроль						6	8
		Габрель	Добровольська	Терешкун	Добровольська						
						Схема інженерного забезпечення території М 1:1000			НАУКОВО-ДОСЛІДНИЙ ПРОЕКТНИЙ ЦЕНТР ГЕОУРБАНІСТИКИ ТА ПЛАНУВАННЯ		