

2р=	74856,5914	74856,5914
р=	37428,2957	37428,2957
р(га)=	3,7428	3,7428

Площа земельної ділянки= 3,7428

Директор



Габрель М.М.

Висновок



Кришеник Н.І.

## ВІДОМІСТЬ

обчислення площі земельної ділянки за координатами

№ ТОЧОК	КООРДИНАТИ		РІЗНИЦІ		ДОБУТКИ	
	x	y	$x_k - 1 - x_{k+1}$	$y_{k+1} - y_{k-1}$	$y_k \cdot$ ( $x_{k-1} - x_{k+1}$ )	$x_k \cdot$ ( $y_{k+1} - y_{k-1}$ )
1	5666387,816	1336194,593	-13,633	72,478	-18216340,887	410688456,129
2	5666374,892	1336192,942	55,099	-119,761	73622894,911	-678610723,442
3	5666332,717	1336074,832	49,968	-131,978	66760987,206	-747831259,325
4	5666324,924	1336060,964	164,046	-89,612	219175456,900	-507770709,089
5	5666168,671	1335985,220	271,970	-131,837	363347900,283	-747010679,078
6	5666052,954	1335929,127	197,271	-93,535	263540074,812	-529974263,052
7	5665971,400	1335891,685	165,012	-75,758	220438158,725	-429242661,322
8	5665887,942	1335853,369	165,870	-38,905	221577998,316	-220431370,384
9	5665805,530	1335852,780	159,002	-0,683	212403263,725	-3869745,177
10	5665728,940	1335852,686	100,990	-0,670	134907762,759	-3796038,389
11	5665704,540	1335852,110	41,205	-0,582	55043786,193	-3297440,042
12	5665687,735	1335852,104	17,299	-11,171	23108905,547	-63291397,688
13	5665687,241	1335840,939	-61,874	-11,753	-82653822,259	-66588822,144
14	5665749,609	1335840,351	-108,635	-0,484	-145119016,531	-2742222,810
15	5665795,876	1335840,455	-60,943	0,137	-81410124,849	776214,034
16	5665810,552	1335840,488	-90,505	0,204	-120900243,366	1155825,352
17	5665886,381	1335840,659	-243,377	80,815	-325112892,065	457888607,882
18	5666053,929	1335921,303	-219,990	104,040	-293889327,447	589496250,773
19	5666106,371	1335944,699	-270,531	126,076	-361414455,366	714360026,830
20	5666324,460	1336047,379	-228,222	108,685	-304915404,930	615844473,935
21	5666334,593	1336053,384	-11,815	8,757	-15785470,733	49620092,031
22	5666336,275	1336056,136	-3,565	5,831	-4763040,124	33040406,820

23	5666338,158	1336059,215	-4,623	10,891	-6176601,751	61712088,879
24	5666340,898	1336067,027	-12,540	35,747	-16754280,519	202554688,081
25	5666350,698	1336094,962	-20,361	53,437	-27204229,521	302792782,249
26	5666361,259	1336120,464	-37,118	99,631	-49594119,382	564545238,596
1	5666387,816	1336194,593				
		<b>Сумма</b>	<b>0,00</b>	<b>0,00</b>		

2р=	17819,6479	17819,6479
р=	8909,8239	8909,8239
р(га)=	0,8910	0,8910

Площа земельної ділянки= 0,8910

Директор



/Габрель М.М./

Висновок



/Кришеник Н.І./

## ВІДОМІСТЬ

обчислення площі земельної ділянки за координатами

№ ТОЧОК	КООРДИНАТИ		РІЗНИЦІ		ДОБУТКИ	
	x	y	$x_k - 1 - x_{k+1}$	$y_{k+1} - y_k - 1$	$y_k \cdot$ ( $x_k - 1 - x_{k+1}$ )	$x_k \cdot$ ( $y_{k+1} - y_k - 1$ )
1	5666080,477	1335356,332	0,304	18,235	405948,3243	103320977,4974
2	5666073,019	1335367,994	29,187	-2,287	38975385,6408	-12958308,9945
3	5666051,290	1335354,045	403,400	-7,363	538681821,7535	-41719135,6477
4	5665669,619	1335360,631	382,075	-4,404	510207913,0896	-24951609,0013
5	5665669,215	1335349,641	-399,021	-17,894	-532832549,1011	-101381484,9337
6	5666068,640	1335342,737	-404,108	0,118	-539622682,7636	668596,0996
7	5666073,323	1335349,759	-11,837	13,595	-15806535,0977	77030266,8280
1	5666080,477	1335356,332				
		<b>Сума</b>	0,00	0,00		

2p=	9301,8458	9301,8458
p=	4650,9229	4650,9229
p(га)=	0,4651	0,4651

Площа земельної ділянки=

0,4651

Директор



/Габрель М.М./

В



/Кришеник Н.І./

## ВІДОМІСТЬ

обчислення площі земельної ділянки за координатами

№ ТОЧОК	КООРДИНАТИ		РІЗНИЦІ		ДОБУТКИ	
	x	y	$x_k - 1 - x_{k+1}$	$y_{k+1} - y_{k-1}$	$y_k \cdot$ ( $x_{k-1} - x_{k+1}$ )	$x_k \cdot$ ( $y_{k+1} - y_{k-1}$ )
1	5666614,065	1335054,070	96,924	32,973	129398780,680	186845265,565
2	5666514,940	1335073,420	156,625	61,970	209105874,408	351153930,832
3	5666457,440	1335116,040	86,966	58,904	116109701,535	333777009,046
4	5666427,974	1335132,324	33,424	18,966	44625462,798	107469472,955
5	5666424,016	1335135,006	9,974	6,759	13316636,550	38299359,925
6	5666418,000	1335139,083	41,118	26,879	54898248,815	152307649,422
7	5666382,898	1335161,885	80,888	55,653	107998574,554	315351207,422
8	5666337,112	1335194,736	65,278	46,655	87158841,977	264362957,961
9	5666317,620	1335208,540	74,426	50,274	99374230,798	284868452,028
10	5666262,686	1335245,010	114,148	77,729	152415547,402	440432932,320
11	5666203,472	1335286,269	105,190	71,820	140453762,635	406946733,359
12	5666157,496	1335316,830	107,831	73,875	143988549,096	418587385,017
13	5666095,641	1335360,144	72,083	59,110	96256765,261	334922913,339
14	5666085,413	1335375,940	22,622	7,850	30208874,514	44478770,491
15	5666073,019	1335367,994	4,936	-19,608	6591376,418	-111100359,757
16	5666080,477	1335356,332	-11,687	-18,192	-15606309,452	-103077336,038
17	5666084,706	1335349,802	-24,669	-21,446	-32941744,265	-121514852,605
18	5666105,146	1335334,886	-43,839	-31,420	-58539746,067	-178029023,687
19	5666128,545	1335318,382	-68,857	-47,038	-91946017,829	-266523354,499
20	5666174,003	1335287,848	-66,530	-44,305	-88836700,528	-251039839,203
21	5666195,075	1335274,077	-51,049	-35,507	-68164406,358	-201189588,528
22	5666225,052	1335252,341	-87,779	-60,755	-117207115,241	-344251503,035

23	5666282,854	1335213,322	-126,902	-83,258	-169441240,988	-471763377,858
24	5666351,954	1335169,083	-160,273	-104,865	-213991554,440	-594201997,656
25	5666443,127	1335108,457	-114,001	-75,811	-152203699,207	-429578719,901
26	5666465,955	1335093,272	-27,522	-19,390	-36744437,032	-109872774,867
27	5666470,649	1335089,067	-52,403	-38,612	-69962672,378	-218793764,700
28	5666518,358	1335054,660	-124,888	-49,476	-166732306,377	-280356662,281
29	5666595,537	1335039,591	-93,506	-14,213	-124834211,996	-80539322,367
30	5666611,864	1335040,447	-18,528	14,479	-24735629,403	82046873,179
1	5666614,065	1335054,070				
		<b>Сумма</b>	<b>0,00</b>	<b>0,00</b>		

2р=	18435,8798	18435,8798
р=	9217,9399	9217,9399
р(га)=	0,9218	0,9218

Площа земельної ділянки= 0,9218

Директор  

 Габрель М.М./

В.  

 Кришеник Н.І./

## ВІДОМІСТЬ

*обчислення площі земельної ділянки за координатами*

№ ТОЧОК	КООРДИНАТИ		РІЗНИЦІ		ДОБУТКИ	
	x	y	$x_{k-1}-x_{k+1}$	$y_{k+1}-y_{k-1}$	$y_k \cdot$ ( $x_{k-1}-x_{k+1}$ )	$x_k \cdot$ ( $y_{k+1}-y_{k-1}$ )
1	5666085,413	1335375,940	-7,375	15,696	-9848397,558	88934876,642
2	5666080,394	1335383,690	36,445	61,954	48668058,581	351036344,731
3	5666048,968	1335437,894	59,200	101,915	79057923,325	577455380,574
4	5666021,194	1335485,605	54,627	94,005	72953572,145	532634322,341
5	5665994,341	1335531,899	66,277	114,097	88515047,670	646472956,325
6	5665954,917	1335599,702	67,433	116,029	90063494,705	657415083,065
7	5665926,908	1335647,928	60,269	101,524	80498164,973	575227563,408
8	5665894,648	1335701,226	64,980	111,374	86793865,665	631033350,525
9	5665861,928	1335759,302	58,448	104,499	78072459,683	592076905,614
10	5665836,200	1335805,725	36,639	61,219	48942585,959	346856826,328
11	5665825,289	1335820,521	25,648	34,763	34261124,723	196961084,520
12	5665810,552	1335840,488	29,413	19,934	39291076,273	112942267,544
13	5665795,876	1335840,455	-54,914	-118,746	-73356342,746	-672790597,090
14	5665865,466	1335721,742	-85,459	-145,784	-114149444,349	-825992531,095
15	5665881,335	1335694,671	-32,766	-57,272	-43765371,590	-324496355,819
16	5665898,232	1335664,470	-43,085	-73,544	-57547103,690	-416692819,574
17	5665924,420	1335621,127	-58,272	-99,788	-77829314,312	-565391266,023
18	5665956,504	1335564,682	-46,557	-81,660	-62179884,900	-462682008,117
19	5665970,977	1335539,467	-62,919	-106,658	-84030807,725	-604321132,465
20	5666019,423	1335458,024	-65,224	-109,062	-87103914,158	-617947410,311
21	5666036,201	1335430,405	-31,520	-53,661	-42092766,365	-304045168,582
22	5666050,943	1335404,363	-31,610	-54,512	-42212131,914	-308867769,005

23	5666067,811	1335375,893	-22,076	-36,369	-29479758,214	-206069220,218
24	5666073,019	1335367,994	-17,602	0,047	-23505147,430	266305,432
1	5666085,413	1335375,940				
		<b>Сумма</b>	<b>0,00</b>	<b>0,00</b>		
				2р=	16988,7509	16988,7509
				р=	8494,3754	8494,3754
				р(га)=	0,8494	0,8494

Площа земельної ділянки= 0,8494

Директор



/Габрель М.М./



/Кришеник Н.І./



## ВІДОМІСТЬ

обчислення площі земельної ділянки за координатами

№ ТОЧОК	КООРДИНАТИ		РІЗНИЦІ		ДОБУТКИ	
	x	y	$x_k - 1 - x_{k+1}$	$y_{k+1} - y_{k-1}$	$y_k \cdot$ ( $x_{k-1} - x_{k+1}$ )	$x_k \cdot$ ( $y_{k+1} - y_{k-1}$ )
1	5666427,974	1335132,324	-4,153	9,479	-5544804,541	53712070,766
2	5666428,169	1335144,485	-0,340	21,175	-453949,125	119986616,479
3	5666428,314	1335153,499	-4,419	127,392	-5900043,313	721857635,777
4	5666432,588	1335271,877	-7,465	206,761	-9967804,562	1171597268,327
5	5666435,779	1335360,260	-5,728	189,302	-7648943,568	1072667625,836
6	5666438,316	1335461,179	1,461	101,020	1951108,783	572423598,682
7	5666434,318	1335461,280	6,536	-100,818	8728574,925	-571278575,072
8	5666431,780	1335360,361	5,691	-188,259	7599535,814	-1066756780,471
9	5666428,627	1335273,021	7,546	-211,817	10075970,217	-1200245912,485
10	5666424,234	1335148,544	4,611	-138,015	6156369,937	-782051540,655
11	5666424,016	1335135,006	-3,740	-16,220	-4993404,923	-91909397,539
1	5666427,974	1335132,324				
<b>Сумма</b>			<b>0,00</b>	<b>0,00</b>		

2p=	2609,6438	2609,6438
p=	1304,8219	1304,8219
p(га)=	0,1305	0,1305

Площа земельної ділянки=

0,1305

Директор



/Габрель М.М./



/Кришеник Н.І./

**А К Т**  
**узгодження меж земельної ділянки №7**  
**з суміжними власниками та землекористувачами**  
за адресою: Волинська область, Ковельський район, Вишнівська сільська рада

Вишнівська сільська рада

від \_\_\_\_\_ 2024 р.

Комісією в складі: сільського голови Сущик В.С.,

інженера-землевпорядника ТОВ «НАУКОВО-ДОСЛІДНИЙ ПРОЕКТНИЙ ЦЕНТР ГЕОУРБАНІСТИКИ ТА ПЛАНУВАННЯ» Кришеник Н.І., в присутності представників суміжних землекористувачів проведено погодження меж земельної ділянки і опис їх положення на місцевості а саме:

Від А до Б - Вишнівська сільська рада - кадастровий номер відсутній  
Від Б до В - Вишнівська сільська рада - кадастровий номер відсутній  
Від В до А - Вишнівська сільська рада - кадастровий номер 0723380400:04:009:0380

Узгоджені в натурі межі відповідають фактичному стану. Заперечень з боку суміжних власників (землекористувачів) щодо визначених в натурі меж земельної ділянки немає, про що складений дійсний акт.

**Члени комісії:**

Сільський голова

\_\_\_\_\_ (підпис)

В.С. Сущик  
(ініціали та прізвище)

\_\_\_\_\_

\_\_\_\_\_ (підпис)

\_\_\_\_\_ (ініціали та прізвище)

ТОВ НДПЦ «Геоурбаністика та планування»  
інженер-землевпорядник



\_\_\_\_\_ (підпис)

Н.І. Кришеник  
(ініціали та прізвище)

Землекористувач

\_\_\_\_\_ (підпис)

В.С. Сущик  
(ініціали та прізвище)

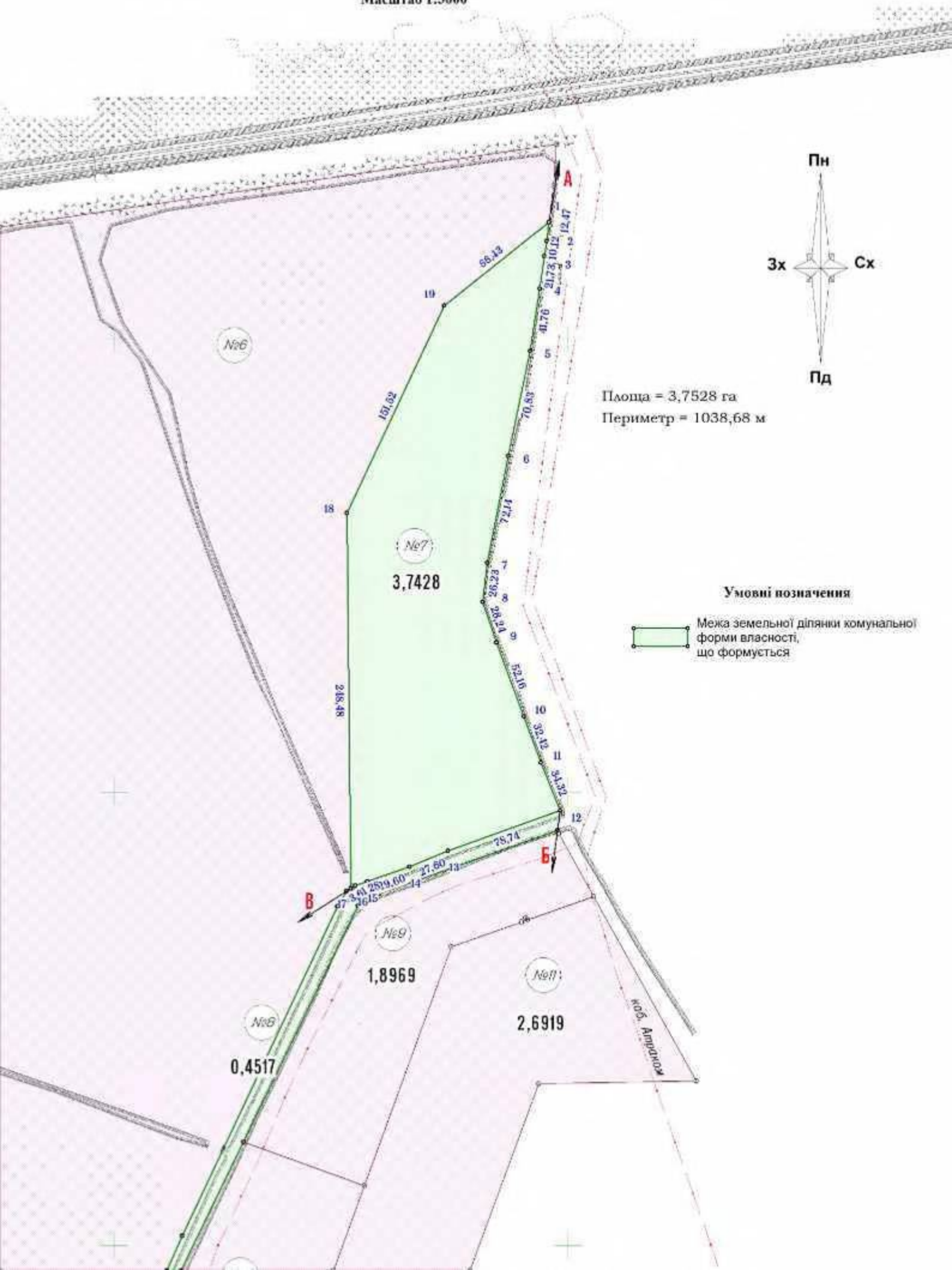
Суміжні землевласники та землекористувачі

\_\_\_\_\_ (підпис)

В.С. Сущик  
(ініціали та прізвище)

# СХЕМА РОЗТАШУВАННЯ ЗЕМЕЛЬНОЇ ДІЛЯНКИ №7

Масштаб 1:3000

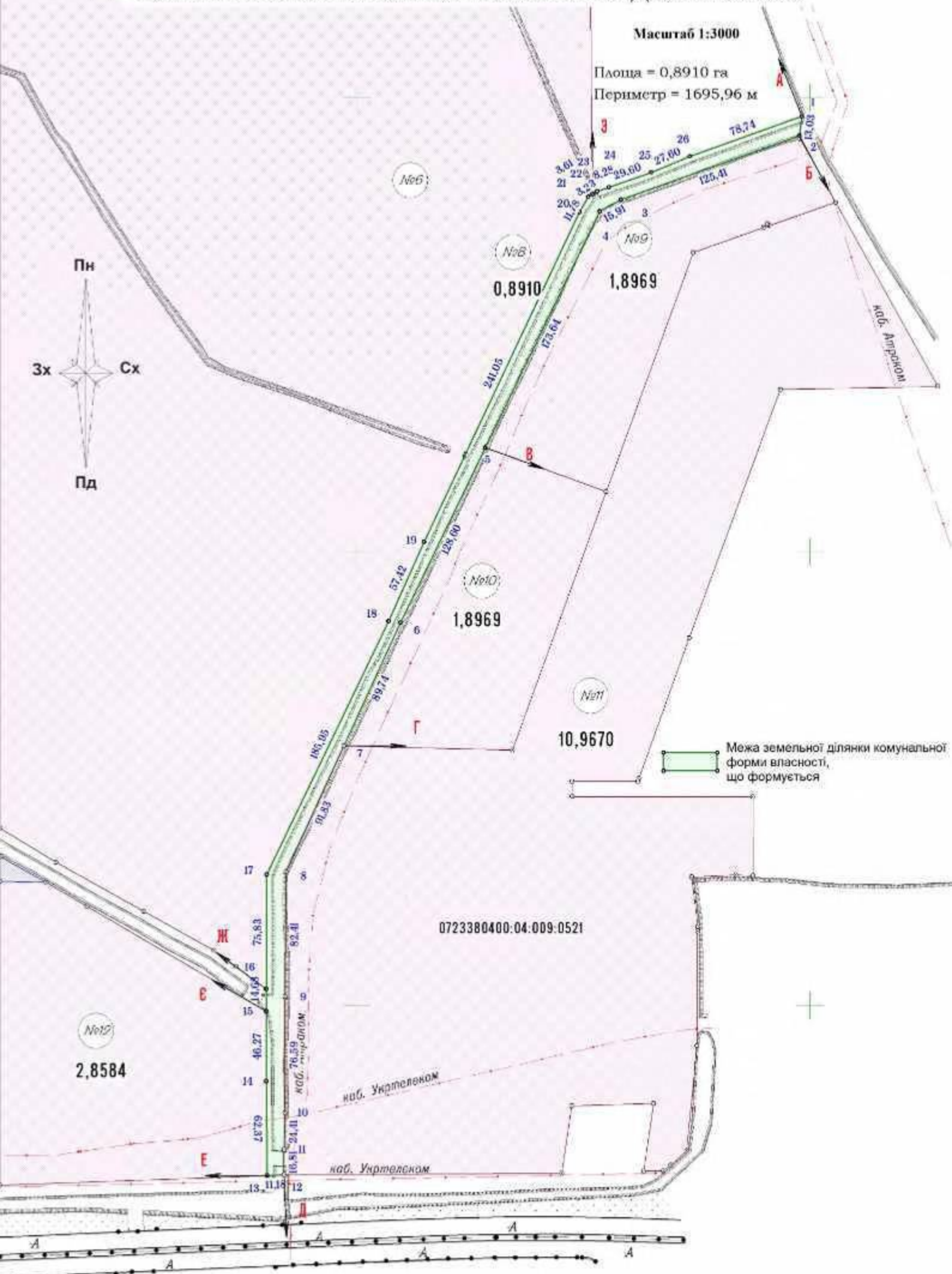
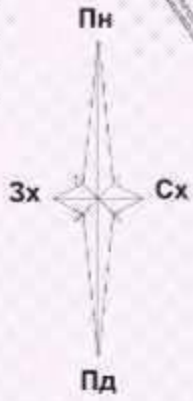




# СХЕМА РОЗТАШУВАННЯ ЗЕМЕЛЬНОЇ ДІЛЯНКИ №8

Масштаб 1:3000

Площа = 0,8910 га  
Периметр = 1695,96 м



# АКТ

## узгодження меж земельної ділянки №16 з суміжними власниками та землекористувачами за адресою: Волинська область, Ковельський район, Вишнівська сільська рада

Вишнівська сільська рада

від \_\_\_\_\_ 2024 р.

Комісією в складі: сільського голови Сущик В.С.,

інженера-землевпорядника ТОВ «НАУКОВО-ДОСЛІДНИЙ ПРОЕКТНИЙ ЦЕНТР ГЕОУРБАНІСТИКИ ТА ПЛАНУВАННЯ» Кришеник Н.І., в присутності представників суміжних землекористувачів проведено погодження меж земельної ділянки і опис їх положення на місцевості а саме:

Від А до Б - Вишнівська сільська рада - кадастровий номер відсутній  
Від Б до В - Шпига Руслана Петрівна - кадастровий номер 0723380400:04:009:0505  
Від В до Г - Вишнівська сільська рада - кадастровий номер відсутній  
Від Г до Д - Шпига Руслана Петрівна - кадастровий номер 0723380400:04:009:0623  
Від Д до А - Вишнівська сільська рада - кадастровий номер відсутній

Узгоджені в натурі межі відповідають фактичному стану. Заперечень з боку суміжних власників (землекористувачів) щодо визначених в натурі меж земельної ділянки немає, про що складений дійсний акт.

### Члени комісії:

Сільський голова

\_\_\_\_\_ (підпис)

В.С. Сущик  
(ініціали та прізвище)

\_\_\_\_\_ (підпис)

\_\_\_\_\_ (ініціали та прізвище)

ТОВ НДПЦ «Геоурбаністика та планування»  
інженер-землевпорядник

\_\_\_\_\_ (підпис)

Н.І. Кришеник  
(ініціали та прізвище)

Землекористувач

\_\_\_\_\_ (підпис)

В.С. Сущик  
(ініціали та прізвище)

Суміжні землевласники та землекористувачі

\_\_\_\_\_ (підпис)

В.С. Сущик  
(ініціали та прізвище)

\_\_\_\_\_ (підпис)

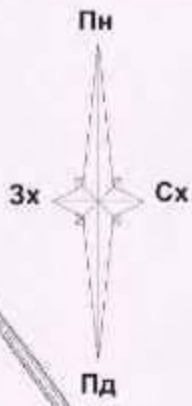
Р.П. Шпига  
(ініціали та прізвище)




# СХЕМА РОЗТАШУВАННЯ ЗЕМЕЛЬНОЇ ДІЛЯНКИ №16

Масштаб 1:3000

Площа = 0,4651 га  
Периметр = 850,03 м



 Межа земельної ділянки комунальної форми власності, що формується

**А К Т**  
**узгодження меж земельної ділянки №18**  
**з суміжними власниками та землекористувачами**

за адресою: Волинська область, Ковельський район, Вишнівська сільська рада

Вишнівська сільська рада

від \_\_\_\_\_ 2024 р.

Комісією в складі сільського голови Сушик В.С.,

інженера-землевпорядника ТОВ «НАУКОВО-ДОСЛІДНИЙ ПРОЕКТНИЙ ЦЕНТР ГЕОУРБАНІСТИКИ ТА ПЛАНУВАННЯ» Кришеник Н.І., в присутності представників суміжних землекористувачів проведено погодження меж земельної ділянки і опис їх положення на місцевості а саме:

Від А до Б -	Вишнівська сільська рада - кадастровий номер 0723380400.04.009.3189
Від Б до В -	Вишнівська сільська рада - кадастровий номер 0723380400.04.009.0523
Від В до Г -	Вишнівська сільська рада - кадастровий номер відсутній
Від Г до Д -	Вишнівська сільська рада - кадастровий номер 0723380400.04.009.0380
Від Д до Е -	Вишнівська сільська рада - кадастровий номер відсутній
Від Е до Є -	Вишнівська сільська рада - кадастровий номер відсутній
Від Є до Ж -	Вишнівська сільська рада - кадастровий номер відсутній
Від Ж до З -	Міщук Сергій Володимирович - кадастровий номер 0723380400.04.009.0407
Від З до И -	Лукашук Надія Варфоломівна - кадастровий номер 0723380400.04.009.2396
Від И до І -	Вишнівська сільська рада - кадастровий номер відсутній
Від І до І -	Коцура Анатолій Григорович - кадастровий номер 0723380400.04.009.0596
Від І до Й -	Вишнівська сільська рада - кадастровий номер відсутній
Від Й до А -	АТ "Українська залізниця" - кадастровий номер 0723380400.04.009.0384

Узгоджені в натурі межі відповідають фактичному стану. Заперечень з боку суміжних власників (землекористувачів) щодо визначених в натурі меж земельної ділянки немає, про що складений дійсний акт.

**Члени комісії:**

Сільський голова

\_\_\_\_\_ (підпис)

В.С. Сушик  
(ініціали та прізвище)

\_\_\_\_\_ (підпис)

\_\_\_\_\_ (ініціали та прізвище)

ТОВ НДПЦ «Геоурбаністика та планування»  
інженер-землевпорядник

\_\_\_\_\_ (підпис)

Н.І. Кришеник  
(ініціали та прізвище)

Землекористувач

\_\_\_\_\_ (підпис)

В.С. Сушик  
(ініціали та прізвище)

Суміжні землевласники та землекористувачі

\_\_\_\_\_ (підпис)

\_\_\_\_\_ (ініціали та прізвище)

\_\_\_\_\_ (підпис)

С.В. Міщук  
(ініціали та прізвище)

\_\_\_\_\_ (підпис)

АТ «Укрзалізниця»  
(ініціали та прізвище)

\_\_\_\_\_ (підпис)

Н.В. Лукашук  
(ініціали та прізвище)

\_\_\_\_\_ (підпис)

А.Г. Коцура  
(ініціали та прізвище)

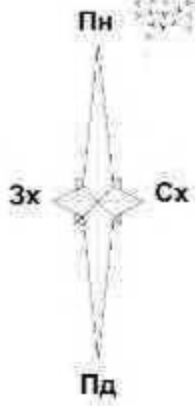


# СХЕМА РОЗТАШУВАННЯ ЗЕМЕЛЬНОЇ ДІЛЯНКИ №18

Площа = 0,9218 га

Периметр = 1297,87 м

Масштаб 1:3000



**А К Т**  
**узгодження меж земельної ділянки №19**  
**з суміжними власниками та землекористувачами**

за адресою: Волинська область, Ковельський район, Вишнівська сільська рада

Вишнівська сільська рада

від \_\_\_\_\_ 2024 р.

Комісією в складі: сільського голови Сущик В.С.,

інженера-землевпорядника ТОВ «НАУКОВО-ДОСЛІДНИЙ ПРОЕКТНИЙ ЦЕНТР ГЕОУРБАНІСТИКИ ТА ПЛАНУВАННЯ» Кришеник Н.І., в присутності представників суміжних землекористувачів проведено погодження меж земельної ділянки і опис їх положення на місцевості а саме:

Від А до Б - Вишнівська сільська рада - кадастровий номер 0723380400:04:009:0380  
Від Б до В - Вишнівська сільська рада - кадастровий номер відсутній  
Від В до Г - Вишнівська сільська рада - кадастровий номер 0723380400:04:009:0439  
Від Г до Д - Шпига Руслана Петрівна - кадастровий номер 0723380400:04:009:0505  
Від Д до А - Вишнівська сільська рада - кадастровий номер відсутній

Узгоджені в натурі межі відповідають фактичному стану. Заперечень з боку суміжних власників (землекористувачів) щодо визначених в натурі меж земельної ділянки немає, про що складений дійсний акт.

**Члени комісії:**

Сільський голова

\_\_\_\_\_ (підпис)

В.С. Сущик  
(ініціали та прізвище)

\_\_\_\_\_ (підпис)

\_\_\_\_\_ (ініціали та прізвище)

ТОВ НДПЦ «Геоурбаністика та планування»  
інженер-землевпорядник

\_\_\_\_\_ (підпис)

Н.І. Кришеник  
(ініціали та прізвище)

Землекористувач

\_\_\_\_\_ (підпис)

В.С. Сущик  
(ініціали та прізвище)

Суміжні землевласники та землекористувачі

\_\_\_\_\_ (підпис)

В.С. Сущик  
(ініціали та прізвище)

\_\_\_\_\_ (підпис)

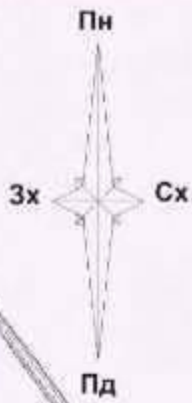
Р.П. Шпига  
(ініціали та прізвище)



# СХЕМА РОЗТАШУВАННЯ ЗЕМЕЛЬНОЇ ДІЛЯНКИ №19

Масштаб 1:3000

Площа = 0,8494 га  
Периметр = 1117,24 м



# АКТ

## узгодження меж земельної ділянки №20 з суміжними власниками та землекористувачами за адресою: Волинська область, Ковельський район, Вишнівська сільська рада

Вишнівська сільська рада

від \_\_\_\_\_ 2024 р.

Комісією в складі: сільського голови Сущик В.С.,

інженера-землевпорядника ТОВ «НАУКОВО-ДОСЛІДНИЙ ПРОЕКТНИЙ ЦЕНТР ГЕОУРБАНІСТИКИ ТА ПЛАНУВАННЯ» Кришеник Н.І., в присутності представників суміжних землекористувачів проведено погодження меж земельної ділянки і опис їх положення на місцевості а саме:

Від А до Б - Вишнівська сільська рада - кадастровий номер 0723380400:04:009:0523  
Від Б до В - Шпига Руслана Петрівна - кадастровий номер 0723380400:04:009:0425  
Від В до Г - Шпига Руслана Петрівна - кадастровий номер 0723380400:04:009:0420  
Від Г до Д - Шпига Руслана Петрівна - кадастровий номер 0723380400:04:009:0522  
Від Д до А - Вишнівська сільська рада - кадастровий номер 0723380400:04:009:0380

Узгоджені в натурі межі відповідають фактичному стану. Заперечень з боку суміжних власників (землекористувачів) щодо визначених в натурі меж земельної ділянки немає, про що складений дійсний акт.

### Члени комісії:

Сільський голова

\_\_\_\_\_ (підпис)

В.С. Сущик  
(ініціали та прізвище)

\_\_\_\_\_ (підпис)

\_\_\_\_\_ (ініціали та прізвище)

ТОВ НДПЦ «Геоурбаністика та планування»  
інженер-землевпорядник

\_\_\_\_\_ (підпис)

Н.І. Кришеник  
(ініціали та прізвище)

Землекористувач

\_\_\_\_\_ (підпис)

В.С. Сущик  
(ініціали та прізвище)

Суміжні землевласники та землекористувачі

\_\_\_\_\_ (підпис)

В.С. Сущик  
(ініціали та прізвище)

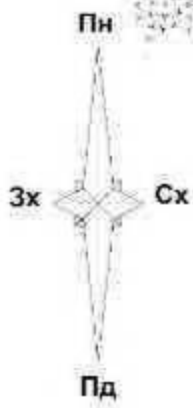
\_\_\_\_\_ (підпис)


Р.П. Шпига  
(ініціали та прізвище)



# СХЕМА РОЗТАШУВАННЯ ЗЕМЕЛЬНОЇ ДІЛЯНКИ №20

Площа = 0,1305 га  
Периметр = 664,25 м  
Масштаб 1:3000



 Межа земельної ділянки комунальної форми власності, що формується

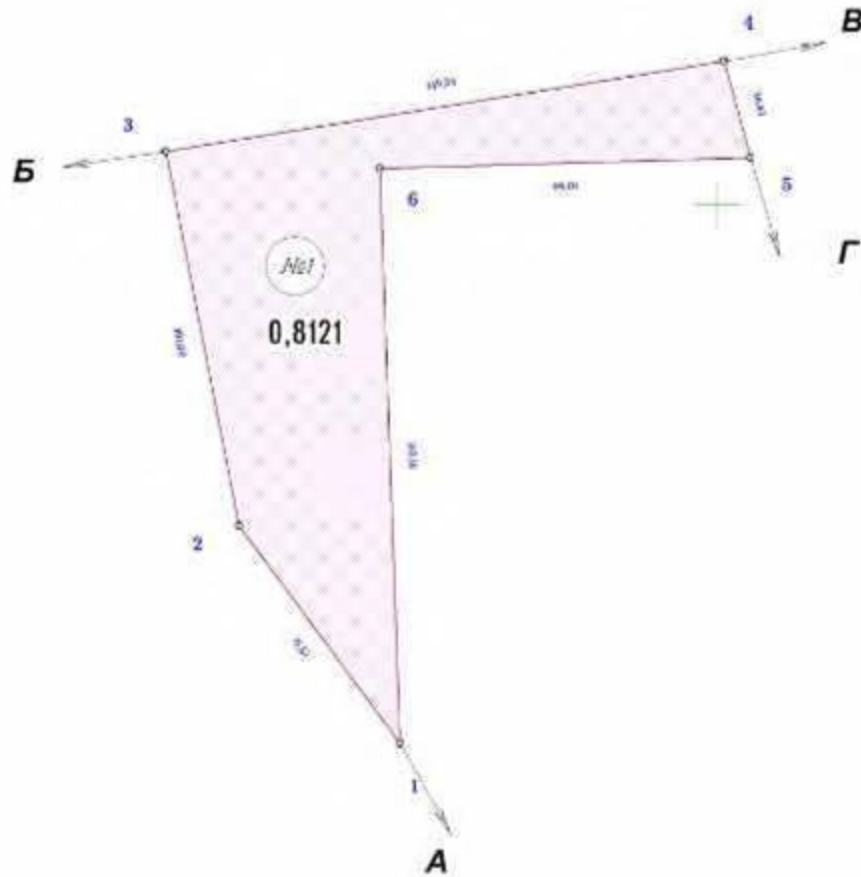
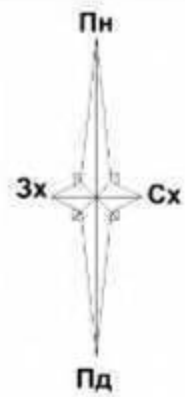
# КАДАСТРОВИЙ ПЛАН ЗЕМЕЛЬНОЇ ДІЛЯНКИ №1

КАТАЛОГ КООРДИНАТ ТОЧОК ТА ЛІНІЙНИХ ПРОМІРІВ  
(СИСТЕМА КООРДИНАТ - СК-63)

Площа = 0,8121 га  
Периметр = 751,80 м

Кадастровий номер 0723380400:04:009:3189

№	Відстань	X	Y
1	71,57	5 666 457,440	1 335 116,040
2	101,00	5 666 514,940	1 335 073,420
3	149,58	5 666 614,065	1 335 054,070
4	26,44	5 666 637,918	1 335 201,740
5	98,04	5 666 612,410	1 335 208,700
6	152,16	5 666 609,510	1 335 110,700



## Експлікація угідь (до зміни цільового призначення)

№	Код угіддя	Назва угіддя	Площа, га
		Усього земель	0,8121
1	002.02	Пасовища	0,8121

## Перелік обмежень у використанні земельної ділянки

№ п/п	Код обмеження	Назва обмеження	Основні законодавчі акти	Площа обмеження, га
		Обмеження відсутні		

## Експлікація угідь (після зміни цільового призначення)

№	Код угіддя	Назва угіддя	Площа, га
		Усього земель	0,8121
1	009.03	Землі під будівлями та спорудами транспорту	0,8121

## Класифікація земельної ділянки №1 0723380400:04:009:3189 (до зміни цільового призначення)

Категорія земель	100 Землі сільськогосподарського призначення
Цільове призначення	Земельні ділянки запасу (земельні ділянки, які не надані у власність або користування громадянами чи юридичними особами)
Код КВЦПЗ	01.17
Площа	0,8121

## Класифікація земельної ділянки №1 0723380400:04:009:3189 (після зміни цільового призначення)

Категорія земель	900 Землі промисловості, транспорту, електронних комунікацій, енергетики, оборони та іншого призначення
Цільове призначення	Для розміщення та експлуатації будівель і споруд додаткових транспортних послуг та допоміжних операцій
Код КВЦПЗ	12.08
Площа	0,8121

### Опис меж

- Від А до Б - Вишнівська сільська рада - кадастровий номер відсутній
- Від Б до В - АТ "Українська залізниця" - кадастровий номер 0723380400:04:009:0384
- Від В до Г - Вишнівська сільська рада - кадастровий номер відсутній
- Від Г до А - Шлига Руслана Петрівна - кадастровий номер 0723380400:04:009:0425

### Умовні позначення

- Межа земельної ділянки комунальної форми власності
- Обмеження



Директор Габрель М.М.  
Инж.-земл. Кришеник І.І.

ВИШНІВСЬКА СІЛЬСЬКА РАДА  
Волинська область, Ковельський район, Вишнівська сільська рада  
Детальний план території логістичних центрів, складів та баз орієнтовною площею 100 га, для розміщення та експлуатації будівель і споруд додаткових транспортних послуг та допоміжних операцій, на території Вишнівської сільської ради Ковельського району Волинської області

КАДАСТРОВИЙ ПЛАН  
ЗЕМЕЛЬНОЇ ДІЛЯНКИ №1

Масштаб 1:2000

Стадія	Аркуш	Аркушів
Т	1	1

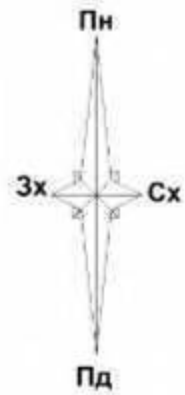
НАУКОВО-ДОСЛІДНИЙ  
ПРОЕКТНИЙ ЦЕНТР  
ГЕОУРБАНІСТИКИ ТА  
ПЛАНУВАННЯ



# КАДАСТРОВИЙ ПЛАН ЗЕМЕЛЬНОЇ ДІЛЯНКИ №2

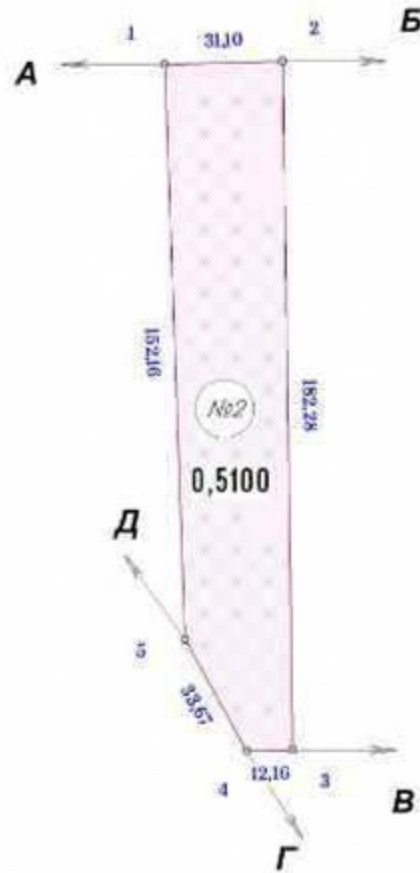
Кадастровий номер 0723380400 04:009:0523

КАТАЛОГ КООРДИНАТ ТОЧОК ТА ЛІНІЙНИХ ПРОМІРІВ  
(СИСТЕМА КООРДИНАТ - СК-63)



Площа = 0,5100 га  
Периметр = 411,37 м

№	Відстань	X	Y
1	31,10	5 666 609,510	1 335 110,700
2	182,28	5 666 610,430	1 335 141,787
3	12,16	5 666 428,169	1 335 144,485
4	33,67	5 666 427,974	1 335 132,324
5	152,16	5 666 457,440	1 335 116,040



### Експлікація угідь (до зміни цільового призначення)

№	Код угіддя	Назва угіддя	Площа, га
1	001.01	Рілля	0,5100

### Перелік обмежень у використанні земельної ділянки

№ п/п	Код обмеження	Назва обмеження	Основні законодавчі акти	Площа обмеження, га
		Обмеження відсутні		

### Експлікація угідь (після зміни цільового призначення)

№	Код угіддя	Назва угіддя	Площа, га
1	009.03	Землі під будівлями та спорудами транспорту	0,5100

### Класифікація земельної ділянки №2 (до зміни цільового призначення)

Категорія земель	100 Землі сільськогосподарського призначення
Цільове призначення	Для ведення особистого селянського господарства
Код КВЦПЗ	01.03
Площа	0,5100

### Класифікація земельної ділянки №2 (після зміни цільового призначення)

Категорія земель	900 Землі промисловості, транспорту, електронних комунікацій, енергетики, оборони та іншого призначення
Цільове призначення	Для розміщення та експлуатації будівель і споруд додаткових транспортних послуг та допоміжних операцій
Код КВЦПЗ	12.08
Площа	0,5100

### Опис меж

- Від А до Б - Вишнівська сільська рада - кадастровий номер 0723380400:04:009:3189
- Від Б до В - Шлига Руслана Петрівна - кадастровий номер 0723380400:04:009:0425
- Від В до Г - Вишнівська сільська рада - кадастровий номер відсутній
- Від Г до Д - Вишнівська сільська рада - кадастровий номер відсутній
- Від Д до А - Вишнівська сільська рада - кадастровий номер 0723380400:04:009:3189

### Умовні позначення

- Межа земельної ділянки комунальної форми власності
- Обмеження



Директор Габрель М.М.  
Інж.-земл. Кришеник Н.І.

ВИШНІВСЬКА СІЛЬСЬКА РАДА  
Волинська область, Ковельський район, Вишнівська сільська рада  
Детальний план території логістичних центрів, складів та баз орієнтовною площею 100 га, для розміщення та експлуатації будівель і споруд додаткових транспортних послуг та допоміжних операцій, на території Вишнівської сільської ради Ковельського району Волинської області

КАДАСТРОВИЙ ПЛАН  
ЗЕМЕЛЬНОЇ ДІЛЯНКИ №2

Масштаб 1:2000

Стадія Аркуш Аркушів

1 1

НАУКОВО-ДОСЛІДНИЙ  
ПРОЕКТНИЙ ЦЕНТР  
ГЕОУРБАНІСТИКИ ТА  
ПЛАНУВАННЯ



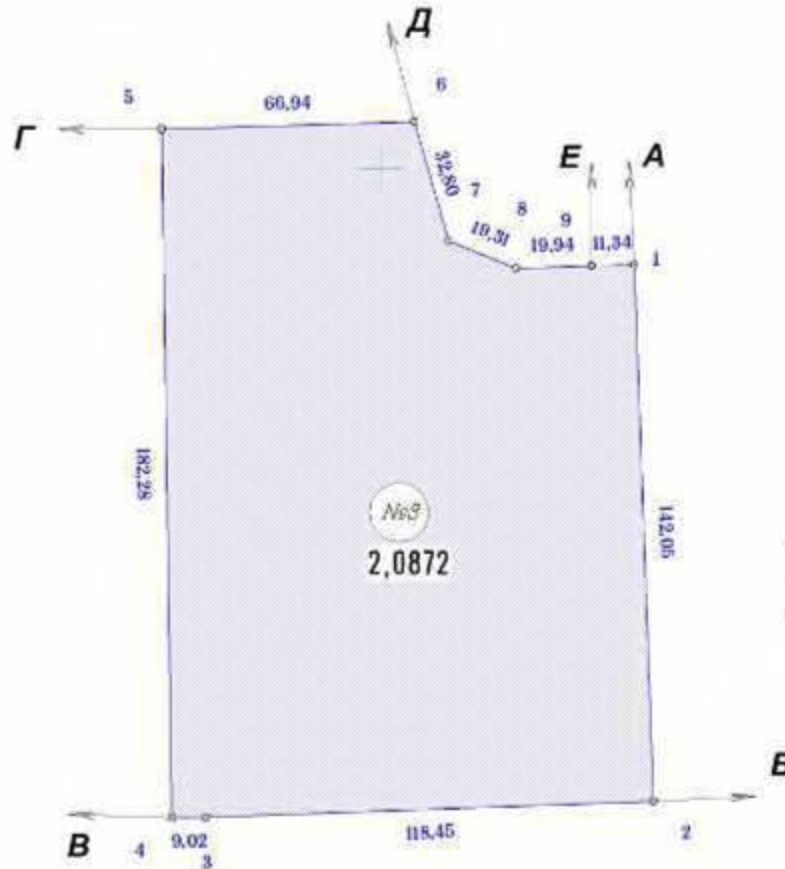
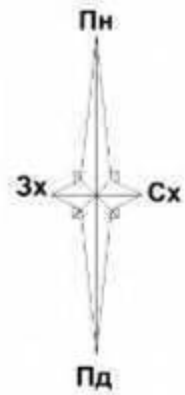
# КАДАСТРОВИЙ ПЛАН ЗЕМЕЛЬНОЇ ДІЛЯНКИ №3

Кадастровий номер 0723380400:04:009:0425

КАТАЛОГ КООРДИНАТ ТОЧОК ТА ЛІНІЙНИХ ПРОМІРІВ  
(СИСТЕМА КООРДИНАТ - СК-63)

№	Відстань	X	Y
1	142,05	5 666 574,552	1 335 266,892
2	116,45	5 666 432,588	1 335 271,877
3	9,02	5 666 428,314	1 335 153,499
4	182,28	5 666 428,169	1 335 144,485
5	66,94	5 666 610,430	1 335 141,787
6	32,80	5 666 612,410	1 335 208,700
7	19,31	5 666 580,881	1 335 217,751
8	19,94	5 666 573,574	1 335 235,628
9	11,34	5 666 574,197	1 335 255,561

Площа = 2,0872 га  
Периметр = 602,14 м



### Перелік обмежень у використанні земельної ділянки

№ п/п	Код обмеження	Назва обмеження	Основні законодавчі акти	Площа обмеження, га
		Обмеження відсутні		

### Експлікація угідь (до зміни цільового призначення)

№	Код угіддя	Назва угіддя	Площа, га
		Усього земель	2,0872
1	001.01	Рілля	2,0872

### Експлікація угідь (після зміни цільового призначення)

№	Код угіддя	Назва угіддя	Площа, га
		Усього земель	2,0872
1	009.03	Землі під будівлями та спорудами транспорту	2,0872

### Класифікація земельної ділянки №3 кадастровий номер 0723380400:04:009:0425 (до зміни цільового призначення)

Категорія земель	100 Землі сільськогосподарського призначення
Цільове призначення	Для ведення особистого селянського господарства
Код КВЦПЗ	01.03
Площа	2,0872

### Класифікація земельної ділянки №3 кадастровий номер 0723380400:04:009:0425 (після зміни цільового призначення)

Категорія земель	900 Землі промисловості, транспорту, електронних комунікацій, енергетики, оборони та іншого призначення
Цільове призначення	Для розміщення та експлуатації будівель і споруд додаткових транспортних послуг та допоміжних операцій
Код КВЦПЗ	12.08
Площа	2,0872

### Опис меж

- Від А до Б - Шлига Руслана Петрівна - кадастровий номер 0723380400:04:009:0420
- Від Б до В - Вишнівська сільська рада - кадастровий номер відсутній
- Від В до Г - Вишнівська сільська рада - кадастровий номер 0723380400:04:009:0523
- Від Г до Д - Вишнівська сільська рада - кадастровий номер 0723380400:04:009:3189
- Від Д до Е - Вишнівська сільська рада - кадастровий номер відсутній
- Від Е до А - Вишнівська сільська рада - кадастровий номер 0723380400:04:009:0380

### Умовні позначення

- Межа земельної ділянки приватної форми власності
- Обмеження



Директор	Габрель М.М.	Підпис	Дата	КАДАСТРОВИЙ ПЛАН ЗЕМЕЛЬНОЇ ДІЛЯНКИ №3	Стадія	Аркуш	Аркушів
Інж.-земл.	Кришеник П.І.					1	1
				Масштаб 1:2000	НАУКОВО-ДОСЛІДНИЙ ПРОЕКТНИЙ ЦЕНТР ГЕОУРБАНІСТИКИ ТА ПЛАНУВАННЯ		



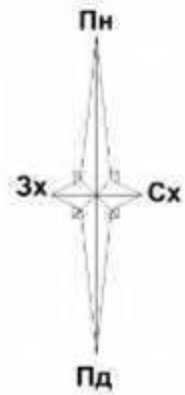


# КАДАСТРОВИЙ ПЛАН ЗЕМЕЛЬНОЇ ДІЛЯНКИ №4

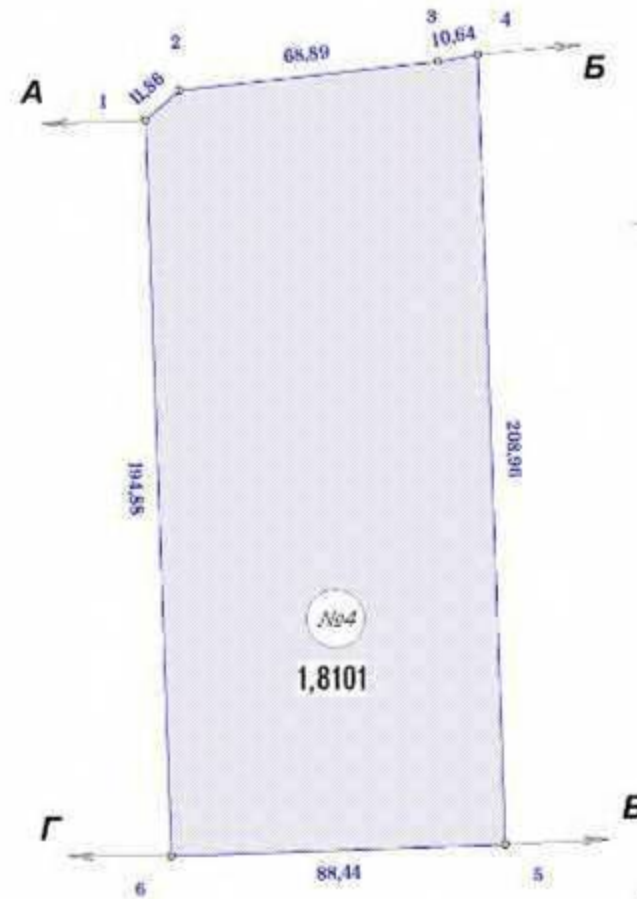
Кадастровий номер 0723380400:04:009:0420

КАТАЛОГ КООРДИНАТ ТОЧОК ТА ЛІНІЙНИХ ПРОМІРІВ  
(СИСТЕМА КООРДИНАТ - СК-63)

№	Відстань	X	Y
1	11.86	5 666 627.352	1 335 265.038
2	68.89	5 666 635.153	1 335 273.977
3	10.64	5 666 642.769	1 335 342.448
4	208.96	5 666 644.609	1 335 352.927
5	88.44	5 666 435.779	1 335 360.260
6	194.88	5 666 432.588	1 335 271.877



Площа = 1,8101 га  
Периметр = 583,68 м



### Експлікація угідь (до зміни цільового призначення)

№	Код угіддя	Назва угіддя	Площа, га
		Усього земель	1,8101
1	001.01	Рілля	1,8101

### Експлікація угідь (після зміни цільового призначення)

№	Код угіддя	Назва угіддя	Площа, га
		Усього земель	1,8101
1	009.03	Землі під будівлями та спорудами транспорту	1,8101

### Класифікація земельної ділянки №4 кадастровий номер 0723380400:04:009:0420 (до зміни цільового призначення)

Категорія земель	100 Землі сільськогосподарського призначення
Цільове призначення	Для ведення особистого селянського господарства
Код КВЦПЗ	01.03
Площа	1,8101

### Класифікація земельної ділянки №4 кадастровий номер 0723380400:04:009:0420 (після зміни цільового призначення)

Категорія земель	900 Землі промисловості, транспорту, електронних комунікацій, енергетики, оборони та іншого призначення
Цільове призначення	Для розміщення та експлуатації будівель і споруд додаткових транспортних послуг та допоміжних операцій
Код КВЦПЗ	12.08
Площа	1,8101

### Перелік обмежень у використанні земельної ділянки

№ п/п	Код обмеження	Назва обмеження	Основні законодавчі акти	Площа обмеження, га
		Обмеження відсутні		

### Опис меж

- Від А до Б - Вишнівська сільська рада - кадастровий номер 0723380400:04:009:0380
- Від Б до В - Шлига Руслана Петрівна - кадастровий номер 0723380400:04:009:0522
- Від В до Г - Вишнівська сільська рада - кадастровий номер відсутній
- Від Г до А - Шлига Руслана Петрівна - кадастровий номер 0723380400:04:009:0425

### Умовні позначення

- Meжа земельної ділянки приватної форми власності
- Обмеження



Директор Габрель М.М.  
Инж.-земл. Кришеник І.І.

Підпис Дата

Шлига Руслана Петрівна  
Волинська область, Ковельський район, Вишнівська сільська рада  
детальний план території логістичних центрів, складів та баз орієнтовною площею 100 га, для розміщення та експлуатації будівель і споруд додаткових транспортних послуг та допоміжних операцій, на території Вишнівської сільської ради Ковельського району Волинської області

КАДАСТРОВИЙ ПЛАН  
ЗЕМЕЛЬНОЇ ДІЛЯНКИ №4

Масштаб 1:2000

Стадія	Аркуш	Аркушів
	1	1

НАУКОВО-ДОСЛІДНИЙ  
ПРОЕКТНИЙ ЦЕНТР  
ГЕОУРБАНІСТИКИ ТА  
ПЛАНУВАННЯ

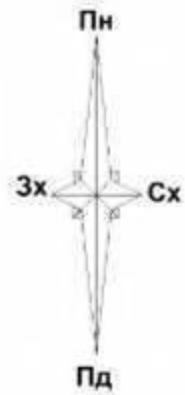


# КАДАСТРОВИЙ ПЛАН ЗЕМЕЛЬНОЇ ДІЛЯНКИ №5

Кадастровий номер 0723380400:04:009:0522

КАТАЛОГ КООРДИНАТ ТОЧОК ТА ЛІНІЙНИХ ПРОМІРІВ  
(СИСТЕМА КООРДИНАТ - СК-63)


№	Відстань	X	Y
1	101,59	5 666 644,609	1 335 352,927
2	218,37	5 666 656,561	1 335 453,815
3	100,95	5 666 438,316	1 335 461,179
4	208,96	5 666 435,779	1 335 360,260



Площа = 2,1600 га  
Периметр = 629,87 м

### Класифікація земельної ділянки №5 (до зміни цільового призначення)

Категорія земель	100 Землі сільськогосподарського призначення
Цільове призначення	Для ведення особистого селянського господарства
Код КВЦПЗ	01.03
Площа	2,1600



### Експлікація угідь (до зміни цільового призначення)

№	Код угіддя	Назва угіддя	Площа, га
		Усього земель	2,1600
1	001.01	Рілля	2,1600

### Експлікація угідь (після зміни цільового призначення)

№	Код угіддя	Назва угіддя	Площа, га
		Усього земель	2,1600
1	009.03	Землі під будівлями та спорудами транспорту	2,1600

### Класифікація земельної ділянки №5 (після зміни цільового призначення)

Категорія земель	900 Землі промисловості, транспорту, електронних комунікацій, енергетики, оборони та іншого призначення
Цільове призначення	Для розміщення та експлуатації будівель і споруд додаткових транспортних послуг та допоміжних операцій
Код КВЦПЗ	12.08
Площа	2,1600

### Перелік обмежень у використанні земельної ділянки

№ п/п	Код обмеження	Назва обмеження	Основні законодавчі акти	Площа обмеження, га
		Обмеження відсутні		

### Опис меж

- Від А до Б - Вишнівська сільська рада - кадастровий номер 0723380400:04:009:0380
- Від Б до В - Вишнівська сільська рада - кадастровий номер відсутній
- Від В до А - Шлига Руслана Петрівна - кадастровий номер 0723380400:04:009:0420

### Умовні позначення

- Межа земельної ділянки приватної форми власності
- Обмеження



Директор Габрель М.М.  
Інж.-земл. Кришеник І.І.

Підпис Дата

Шлига Руслана Петрівна  
Волинська область, Ковельський район, Вишнівська сільська рада  
Детальний план території логістичних центрів, складів та баз орієнтовною площею 100 га, для розміщення та експлуатації будівель і споруд додаткових транспортних послуг та допоміжних операцій, на території Вишнівської сільської ради Ковельського району Волинської області

КАДАСТРОВИЙ ПЛАН  
ЗЕМЕЛЬНОЇ ДІЛЯНКИ №5

Масштаб 1:2000

Стадія	Аркуш	Аркушів
	1	1

НАУКОВО-ДОСЛІДНИЙ  
ПРОЕКТНИЙ ЦЕНТР  
ГЕОУРБАНІСТИКИ ТА  
ПЛАНУВАННЯ



# КАДАСТРОВИЙ ПЛАН ЗЕМЕЛЬНОЇ ДІЛЯНКИ №6

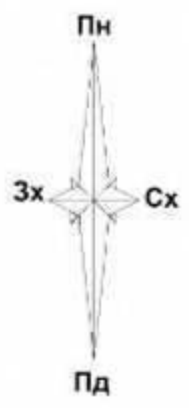
Кадастровий номер 0723380400:04:009:0380

Класифікація земельної ділянки №6  
0723380400:04:009:0380  
(до зміни цільового призначення)

Категорія земель	100 Землі сільськогосподарського призначення
Цільове призначення	Для городництва
Код КВЦПЗ	01.07
Площа	54,8513

Класифікація земельної ділянки №6  
0723380400:04:009:0380  
(після зміни цільового призначення)

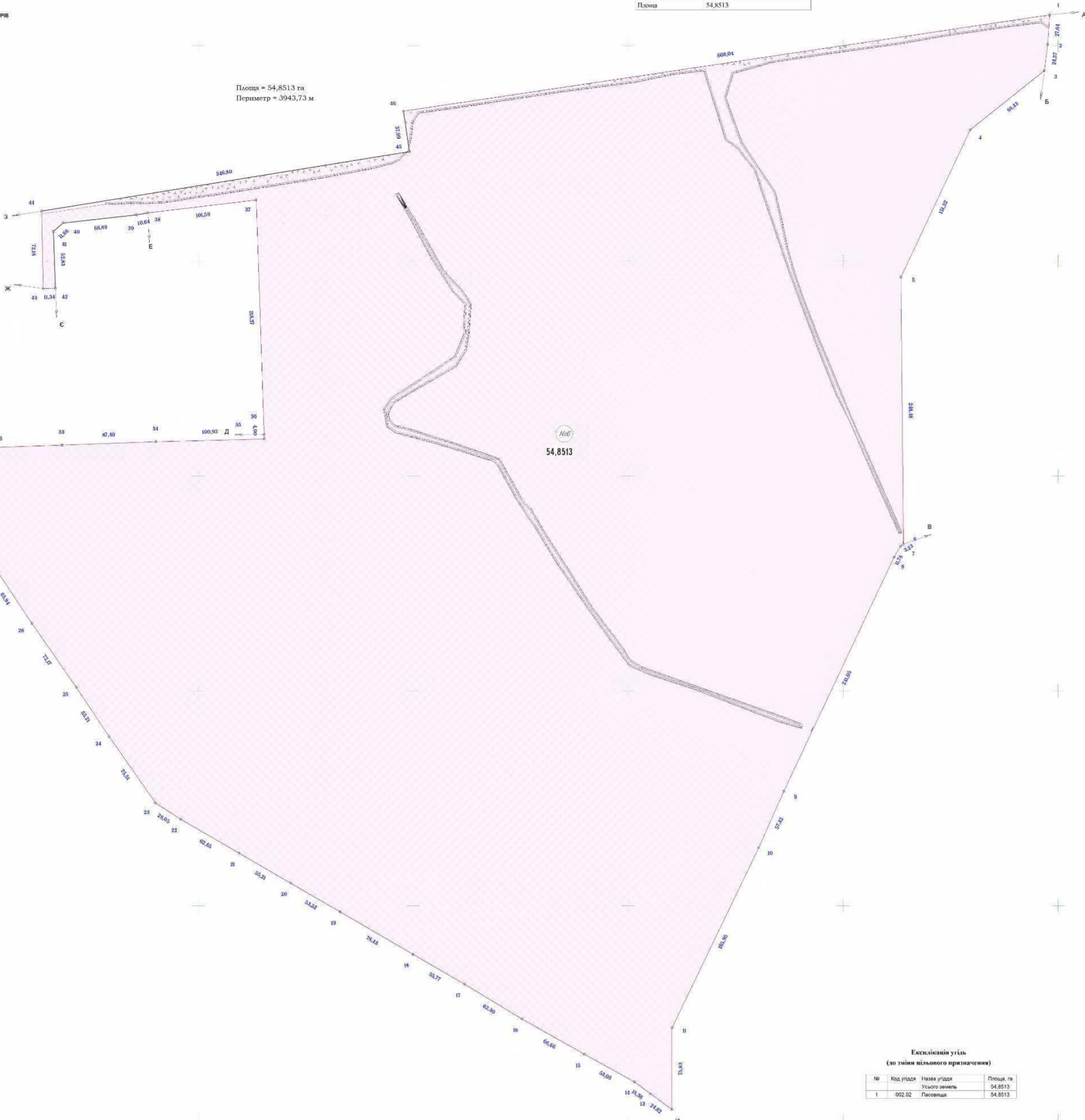
Категорія земель	900 Землі промисловості, транспорту, енергетики, комунікацій, енергетики, оборони та іншого призначення
Цільове призначення	Для розміщення та експлуатації будівель і споруд, додаткових транспортних послуг та допоміжних операцій
Код КВЦПЗ	12.08
Площа	54,8513



## КАТАЛОГ КООРДИНАТ ТОЧОК ТА ЛІНІЙНИХ ПРОМІРІВ (СИСТЕМА КООРДИНАТ -СК-63)

№	Відстань	X	Y
1	27.83	5 066 828.809	1 336 192.142
2	24.37	5 066 801.237	1 336 190.282
3	86.43	5 066 777.060	1 336 187.224
4	151.52	5 066 721.893	1 336 181.108
5	248.46	5 066 584.742	1 336 053.701
6	3.23	5 066 336.275	1 336 056.136
7	11.78	5 066 334.593	1 336 053.384
8	241.05	5 066 334.490	1 336 047.379
9	57.42	5 066 138.371	1 335 944.699
10	185.95	5 066 053.820	1 335 921.303
11	75.83	5 065 886.381	1 335 840.859
12	24.82	5 065 810.552	1 335 840.488
13	18.38	5 065 825.289	1 335 820.921
14	53.08	5 065 836.200	1 335 825.725
15	86.66	5 065 861.928	1 335 795.202
16	62.30	5 065 894.648	1 335 701.226
17	55.77	5 065 926.908	1 335 647.928
18	78.43	5 065 954.917	1 335 599.702
19	53.52	5 065 994.341	1 335 531.899
20	55.21	5 066 021.194	1 335 485.605
21	62.66	5 066 048.988	1 335 437.834
22	28.05	5 066 080.394	1 335 383.690
23	75.51	5 066 095.641	1 335 360.144
24	55.21	5 066 157.496	1 335 318.830
25	72.17	5 066 203.472	1 335 296.289
26	85.94	5 066 262.688	1 335 245.010
27	23.88	5 066 317.620	1 335 208.540
28	56.35	5 066 337.112	1 335 194.736
29	41.86	5 066 362.898	1 335 181.885
30	7.27	5 066 418.000	1 335 139.083
31	13.54	5 066 424.016	1 335 135.006
32	124.05	5 066 424.234	1 335 148.544
33	87.40	5 066 428.627	1 335 273.021
34	100.95	5 066 431.780	1 335 360.361
35	4.00	5 066 434.318	1 335 461.280
36	218.37	5 066 436.316	1 335 461.179
37	101.59	5 066 636.561	1 335 453.815
38	10.64	5 066 644.609	1 335 352.927
39	68.89	5 066 642.769	1 335 342.448
40	11.86	5 066 635.163	1 335 273.977
41	52.83	5 066 627.352	1 335 265.038
42	11.34	5 066 574.652	1 335 266.892
43	72.18	5 066 574.197	1 335 255.611
44	348.80	5 066 646.357	1 335 253.981
45	37.99	5 066 701.660	1 335 596.340
46	606.04	5 066 739.240	1 335 590.740

Площа = 54,8513 га  
Периметр = 3943,73 м



### Експлікація угідь (до зміни цільового призначення)

№	Код угіддя	Назва угіддя	Площа, га
1	002.02	Усього земель	54,8513
1	002.02	Пасовища	54,8513

### Експлікація угідь (після зміни цільового призначення)

№	Код угіддя	Назва угіддя	Площа, га
1	009.03	Усього земель	54,8513
1	009.03	Землі під будівлями та спорудами транспорту	54,8513

### Перелік обмежень у використанні земельної ділянки

№ літ	Код обмеження	Назва обмеження	Основа законодавчих актів	Площа обмеження, га
		Обмеження вартості		

### Опис меж

- Від А до Б - Вишнівська сільська рада - кадастровий номер відсутній
- Від Б до В - Вишнівська сільська рада - кадастровий номер відсутній
- Від В до Г - Вишнівська сільська рада - кадастровий номер відсутній
- Від Г до Д - Вишнівська сільська рада - кадастровий номер відсутній
- Від Д до Е - Шляга Руслана Петрівна - кадастровий номер 0723380400:04:009:0522
- Від Е до Є - Шляга Руслана Петрівна - кадастровий номер 0723380400:04:009:0420
- Від Є до Ж - Шляга Руслана Петрівна - кадастровий номер 0723380400:04:009:0425
- Від Ж до З - Вишнівська сільська рада - кадастровий номер відсутній
- Від З до А - АТ "УКРАЇНСЬКА ЗАЛІЗНИЦЯ" - кадастровий номер 0723380400:04:009:0384

### Умовні позначення

□ Межа земельної ділянки комунальної форми власності



Інж.-земл. Кришеник Н.І.

Підпис: Габрель М.М.

КАДАСТРОВИЙ ПЛАН ЗЕМЕЛЬНОЇ ДІЛЯНКИ №6

Масштаб 1:2000

ВІШНІВСЬКА СІЛЬСЬКА РАДА

КАДАСТРОВИЙ ПЛАН ЗЕМЕЛЬНОЇ ДІЛЯНКИ №6

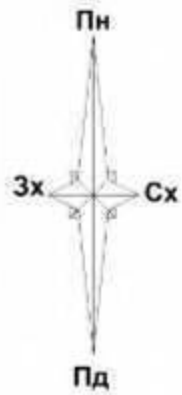
Масштаб 1:2000

НАУКОВО-ДОСЛІДНИЙ ПРОЄКТНИЙ ЦЕНТР ГЕОУРБАЇСТИКИ ТА ПЛАНУВАННЯ

# КАДАСТРОВИЙ ПЛАН ЗЕМЕЛЬНОЇ ДІЛЯНКИ №7

Кадастровий номер 0723380400:04:009:

Площа = 3,7528 га  
Периметр = 1038,68 м



### ВІДОМОСТІ ПРО ПЕРЕНЕСЕННЯ В НАТУРУ (НА МІСЦЕВІСТЬ) МЕЖ ОХОРОННИХ ЗОН ТА МЕЖ ЗЕМЕЛЬНОЇ ДІЛЯНКИ

Перенесення меж земельної ділянки та меж охоронних зон (у разі наявності) відбудеться згідно з кресленням в поворотних точках меж земельної ділянки, після затвердження документації



### Умовні позначення

□ Межа земельної ділянки комунальної форми власності, що формується

### Класифікація земельної ділянки №7

Категорія земель	900 Землі промисловості, транспорту, електронних комунікацій, енергетики, оборони та іншого призначення
Цільове призначення	Для розміщення та експлуатації будівель і споруд додаткових транспортних послуг та допоміжних операцій
Код КВЦПЗ	12.08
Площа	3,7428

### КАТАЛОГ КООРДИНАТ ТОЧОК ТА ЛІНІЙНИХ ПРОМІРІВ (СИСТЕМА КООРДИНАТ - СК-63)

№	Відстань	X	Y
1	12,47	5 666 777,060	1 336 187,224
2	10,12	5 666 764,690	1 336 185,660
3	21,73	5 666 754,872	1 336 184,202
4	41,76	5 666 733,172	1 336 181,072
5	70,83	5 666 691,900	1 336 174,679
6	72,14	5 666 622,535	1 336 160,370
7	26,23	5 666 551,784	1 336 146,300
8	26,24	5 666 525,722	1 336 143,347
9	52,16	5 666 499,017	1 336 152,523
10	32,42	5 666 450,092	1 336 170,601
11	34,32	5 666 419,675	1 336 181,829
12	78,74	5 666 387,816	1 336 194,593
13	27,60	5 666 361,259	1 336 120,464
14	29,80	5 666 350,698	1 336 094,962
15	8,28	5 666 340,898	1 336 067,027
16	3,61	5 666 336,158	1 336 059,215
17	248,48	5 666 336,275	1 336 056,136
18	151,52	5 666 584,742	1 336 053,701
19	88,43	5 666 721,893	1 336 118,108

### Експлікація угідь

№	Код угіддя	Назва угіддя	Площа, га
		Усього земель	3,7428
1	009.03	Землі під будівлями та спорудами транспорту	3,7428

### Перелік обмежень у використанні земельної ділянки №7

№ п/п	Код обмеження	Назва обмеження	Основи законодавчої акти	Площі обмеження, га
		Обмеження відсутні		

### Опис меж

- Від А до Б - Вишнівська сільська рада - кадастровий номер відсутній
- Від Б до В - Вишнівська сільська рада - кадастровий номер відсутній
- Від В до А - Вишнівська сільська рада - кадастровий номер 0723380400:04:009:0380



Директор Габрель М.М.

Інж.-земл. Кришеник І.І.

Підпис Дата

КАДАСТРОВИЙ ПЛАН  
ЗЕМЕЛЬНОЇ ДІЛЯНКИ №7

Масштаб 1:2000

ВИШНІВСЬКА СІЛЬСЬКА РАДА  
Волинська область, Ковельський район, Вишнівська сільська рада

Детальний план території логістичних центрів, складів та баз орієнтовною площею 100 га, для розміщення та експлуатації будівель і споруд додаткових транспортних послуг та допоміжних операцій, на території Вишнівської сільської ради Ковельського району Волинської області

Стадія	Аркуш	Аркушів
	1	1

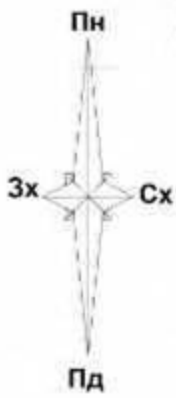
НАУКОВО-ДОСЛІДНИЙ  
ПРОЕКТНИЙ ЦЕНТР  
ГЕОУРБАНІСТИКИ ТА  
ПЛАНУВАННЯ



# КАДАСТРОВИЙ ПЛАН ЗЕМЕЛЬНОЇ ДІЛЯНКИ №8

Кадастровий номер 0723380400:04:009:

Площа = 0,8910 га  
Периметр = 1695,96 м



## ВІДОМОСТІ ПРО ПЕРЕНЕСЕННЯ В НАТУРУ (НА МІСЦЕВІСТЬ) МЕЖ ОХОРОННИХ ЗОН ТА МЕЖ ЗЕМЕЛЬНОЇ ДІЛЯНКИ

Перенесення меж земельної ділянки та меж охоронних зон (у разі наявності) відбудеться згідно зрешлення в поворотних точках меж земельної ділянки після затвердження документації.

## Класифікація земельної ділянки №8

Категорія земель	800 Землі водного фонду
Цільове призначення	Для експлуатації та догляду за гідротехнічними, іншими водогосподарськими спорудами і каналами
Код КВЦПЗ	10.04
Площа	0,8910

## КАТАЛОГ КООРДИНАТ ТОЧОК ТА ЛІНІЙНИХ ПРОМІРІВ (СИСТЕМА КООРДИНАТ - СК-63)

№	Відстань	X	Y
1	13,03	5 666 387,816	1 336 194,593
2	125,41	5 666 374,892	1 336 192,942
3	15,91	5 666 332,717	1 336 074,832
4	173,64	5 666 324,924	1 336 060,964
5	128,60	5 666 168,671	1 335 985,220
6	89,74	5 666 052,954	1 335 929,127
7	91,83	5 665 971,400	1 335 891,685
8	82,41	5 665 887,942	1 335 853,369
9	76,59	5 665 805,530	1 335 852,780
10	24,41	5 665 728,940	1 335 852,686
11	16,81	5 665 704,540	1 335 852,110
12	11,18	5 665 687,735	1 335 852,104
13	62,37	5 665 687,241	1 335 840,939
14	46,27	5 665 749,609	1 335 840,351
15	14,68	5 665 795,876	1 335 840,455
16	75,83	5 665 810,552	1 335 840,488
17	185,95	5 665 886,381	1 335 840,659
18	57,42	5 666 053,929	1 335 921,303
19	241,05	5 666 106,371	1 335 944,699
20	11,78	5 666 324,460	1 336 047,379
21	3,23	5 666 334,593	1 336 053,384
22	3,61	5 666 336,275	1 336 056,136
23	8,28	5 666 338,158	1 336 059,215
24	29,60	5 666 340,898	1 336 067,027
25	27,60	5 666 350,698	1 336 094,962
26	78,74	5 666 361,259	1 336 120,464

## Перелік обмежень у використанні земельної ділянки №8

№ п/п	Код обмеження	Назва обмеження	Основні законодавчі акти	Площа обмеження, га
1	01.04	Охоронна зона навколо (водомаж) об'єкта лінійного	Закон України "Про телекомунікації", КМУ від 29.01.96 N 135 "Про затвердження Правил охорони ліній електроенергетики"	0,0024

## Експлікація угідь

№	Код угіддя	Назва угіддя	Площа, га
		Усього земель	0,8910
1	006.02	Штучні водотоки	0,8910

## Умовні позначення

- Meжа земельної ділянки комунальної форми власності, що формується
- Обмеження



## Опис меж

- Від А до Б - Вишнівська сільська рада - кадастровий номер відсутній
- Від Б до В - Вишнівська сільська рада - кадастровий номер 0723380400:04:009:2801
- Від В до Г - Вишнівська сільська рада - кадастровий номер 0723380400:04:009:2800
- Від Г до Д - Вишнівська сільська рада - кадастровий номер 0723380400:04:009:0521
- Від Д до Е - Вишнівська сільська рада - кадастровий номер відсутній
- Від Е до Є - Вишнівська сільська рада - кадастровий номер 0723380400:04:009:0439
- Від Є до Ж - Вишнівська сільська рада - кадастровий номер відсутній
- Від Ж до З - Вишнівська сільська рада - кадастровий номер 0723380400:04:009:0380
- Від З до А - Вишнівська сільська рада - кадастровий номер відсутній

## ВИШНІВСЬКА СІЛЬСЬКА РАДА

Волинська область, Ковельський район, Вишнівська сільська рада  
Детальний план території логістичних центрів, складів та баз орієнтовною площею 100 га, для розміщення та експлуатації будівель і споруд додаткових транспортних послуг та допоміжних операцій, на території Вишнівської сільської ради Ковельського району Волинської області

Підпис	Дата
Директор Габрель М.М.	
Інж.-земл. Кришеник Н.І.	

КАДАСТРОВИЙ ПЛАН  
ЗЕМЕЛЬНОЇ ДІЛЯНКИ №8

Масштаб 1:2000

Сталія Аркуш Аркушів

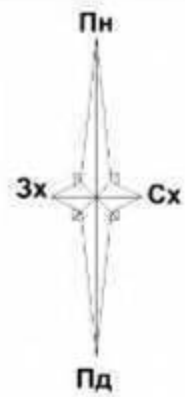
1 1

НАУКОВО-ДОСЛІДНИЙ  
ПРОЕКТНИЙ ЦЕНТР  
ГЕОУРБАНИСТИКИ ТА  
ПЛАНУВАННЯ



# КАДАСТРОВИЙ ПЛАН ЗЕМЕЛЬНОЇ ДІЛЯНКИ №9

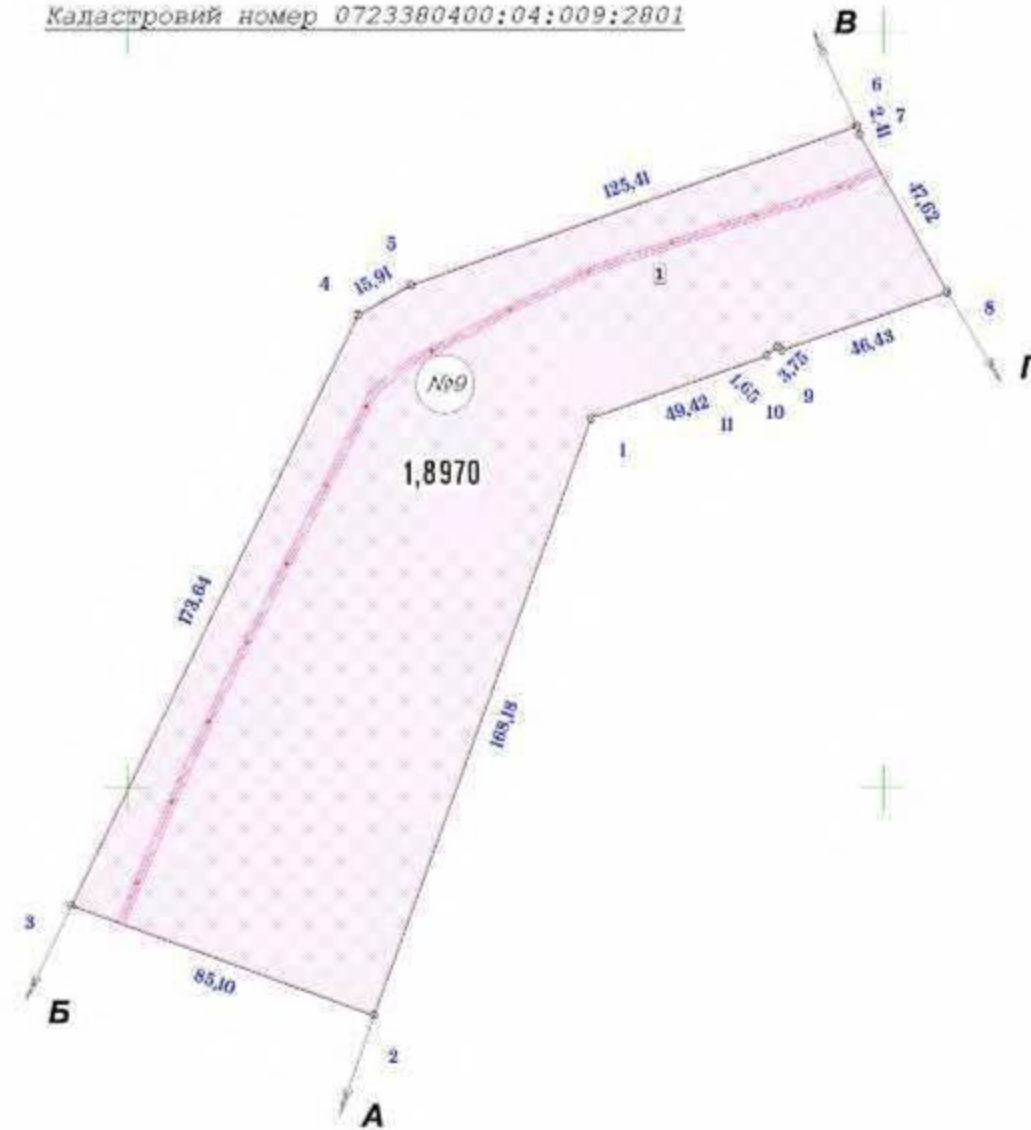
Кадастровий номер 0723380400:04:009:2801



Площа = 1,8970 га  
Периметр = 719,55 м

Класифікація земельної ділянки №9  
кадастровий номер 0723380400:04:009:2801  
(до зміни цільового призначення)

Категорія земель	100 Землі сільськогосподарського призначення
Цільове призначення	Для ведення особистого селянського господарства
Код КВЦПЗ	01.03
Площа	1,8970



## КАТАЛОГ КООРДИНАТ ТОЧОК ТА ЛІНІЙНИХ ПРОМІРІВ (СИСТЕМА КООРДИНАТ - СК-63)

№	Відстань	X	Y
1	168,18	5 666 297,655	1 336 122,656
2	85,10	5 666 139,596	1 336 065,195
3	173,64	5 666 168,671	1 335 985,220
4	15,91	5 666 324,924	1 336 060,964
5	125,41	5 666 332,717	1 336 074,832
6	2,41	5 666 374,892	1 336 192,942
7	47,62	5 666 372,611	1 336 193,715
8	46,43	5 666 330,996	1 336 216,858
9	1,75	5 666 315,503	1 336 173,085
10	3,67	5 666 316,743	1 336 171,845
11	49,42	5 666 314,145	1 336 169,247

## Експлікація угідь (до зміни цільового призначення)

№	Код угіддя	Назва угіддя	Площа, га
		Усього земель	1,8970
1	002.02	Пасовища	1,8970

## Експлікація угідь (після зміни цільового призначення)

№	Код угіддя	Назва угіддя	Площа, га
		Усього земель	1,8970
1	009.03	Землі під будівлями та спорудами транспорту	1,8970

## Класифікація земельної ділянки №9 кадастровий номер 0723380400:04:009:2801 (після зміни цільового призначення)

Категорія земель	900 Землі промисловості, транспорту, електронних комунікацій, енергетики, оборони та іншого призначення
Цільове призначення	Для розміщення та експлуатації будівель і споруд додаткових транспортних послуг та допоміжних операцій
Код КВЦПЗ	12.08
Площа	1,8970

## Перелік обмежень у використанні земельної ділянки №9

№ п/п	Код обмеження	Назва обмеження	Основні законодавчі акти	Площа обмеження, га
1	01.04	Охоронна зона навколо (вазовж) об'єкта зв'язу	Закон України "Про телекомунікації", КМУ від 29.01.96 N 135 "Про затвердження Правил охорони ліній електрозв'язу"	0,0606

## Опис меж

- Від А до Б - Вишнівська сільська рада - кадастровий номер 0723380400:04:009:2801
- Від Б до В - Вишнівська сільська рада - кадастровий номер відсутній
- Від В до Г - Вишнівська сільська рада - кадастровий номер відсутній
- Від Г до А - Вишнівська сільська рада - кадастровий номер 0723380400:04:009:0521

## Умовні позначення

- Meжа земельної ділянки комунальної форми власності
- Обмеження



Підпис	Дата
Директор Габрель М.М.	
Інж.-земл. Кришеник Н.І.	

Вишнівська сільська рада  
Волинська область, Ковельський район, Вишнівська сільська рада  
Детальний план території логістичних центрів, складів та баз орієнтовною площею 100 га, для розміщення та експлуатації будівель і споруд додаткових транспортних послуг та допоміжних операцій, на території Вишнівської сільської ради Ковельського району Волинської області

КАДАСТРОВИЙ ПЛАН  
ЗЕМЕЛЬНОЇ ДІЛЯНКИ №9

Масштаб 1:2000

Стадія	Аркуш	Аркушів
	1	1

НАУКОВО-ДОСЛІДНИЙ  
ПРОЕКТНИЙ ЦЕНТР  
ГЕОУРБАНИСТИКИ ТА  
ПЛАНУВАННЯ

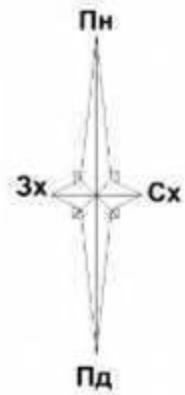


# КАДАСТРОВИЙ ПЛАН ЗЕМЕЛЬНОЇ ДІЛЯНКИ №10

Кадастровий номер 0723380400:04:009:2800

КАТАЛОГ КООРДИНАТ ТОЧОК ТА ЛІНІЙНИХ ПРОМІРІВ  
(СИСТЕМА КООРДИНАТ - СК-63)

№	Відстань	X	Y
1	181,82	5 666 139,596	1 336 085,195
2	111,42	5 665 968,717	1 336 003,073
3	89,74	5 665 971,400	1 335 891,685
4	128,60	5 666 052,854	1 335 929,127
5	85,10	5 666 168,671	1 335 985,220



Площа = 1,8970 га  
Периметр = 719,55 м

## Перелік обмежень у використанні земельної ділянки №10

№ п/п	Код обмеження	Назва обмеження	Основні законодавчі акти	Площа обмеження, га
1	01.04	Охоронна зона навколо (вазовк.) об'єкта зв'язку	Закон України "Про телекомунікації", КіфУ від 29.01.96 N 135 "Про затвердження Правил охорони ліній електрозв'язку"	0,0424

## Класифікація земельної ділянки №10 кадастровий номер 0723380400:04:009:2800 (до зміни цільового призначення)

Категорія земель	100 Землі сільськогосподарського призначення
Цільове призначення	Для ведення особистого селянського господарства
Код КВЦПЗ	01.03
Площа	1,8970

## Експлікація угідь (до зміни цільового призначення)

№	Код угіддя	Назва угіддя	Площа, га
		Усього земель	1,8970
1	002.02	Пасовища	1,8970

## Експлікація угідь (після зміни цільового призначення)

№	Код угіддя	Назва угіддя	Площа, га
		Усього земель	1,8970
1	009.03	Землі під будівлями та спорудами транспорту	1,8970

## Класифікація земельної ділянки №10 кадастровий номер 0723380400:04:009:2800 (після зміни цільового призначення)

Категорія земель	900 Землі промисловості, транспорту, електронних комунікацій, енергетики, оборони та іншого призначення
Цільове призначення	Для розміщення та експлуатації будівель і споруд додаткових транспортних послуг та допоміжних операцій
Код КВЦПЗ	12.08
Площа	1,8970

### Опис меж

- Від А до Б - Вишнівська сільська рада - кадастровий номер 0723380400:04:009:0521
- Від Б до В - Вишнівська сільська рада - кадастровий номер відсутній
- Від В до А - Вишнівська сільська рада - кадастровий номер 0723380400:04:009:2800



### Умовні позначення

- Meжа земельної ділянки комунальної форми власності
- Обмеження



Підпис Дата  
Директор Габрель М.М.  
Інж.-земл. Кришеник П.І.

Вишнівська сільська рада  
Волинська область, Ковельський район, Вишнівська сільська рада  
Детальний план території логістичних центрів, складів та баз орієнтовною площею 100 га, для розміщення та експлуатації будівель і споруд додаткових транспортних послуг та допоміжних операцій, на території Вишнівської сільської ради Ковельського району Волинської області

КАДАСТРОВИЙ ПЛАН  
ЗЕМЕЛЬНОЇ ДІЛЯНКИ №10

Масштаб 1:2000

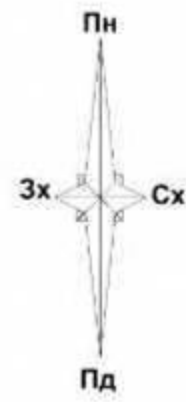
Стадія	Аркуш	Аркушів
	1	1

НАУКОВО-ДОСЛІДНИЙ  
ПРОЕКТНИЙ ЦЕНТР  
ГЕОУРБАНИСТИКИ ТА  
ПЛАНУВАННЯ



# КАДАСТРОВИЙ ПЛАН ЗЕМЕЛЬНОЇ ДІЛЯНКИ №11

Кадастровий номер 0723380400:04:009:0521



Площа = 10,9670 га  
Периметр = 2182,25 м

### Класифікація земельної ділянки №11 (до зміни цільового призначення)

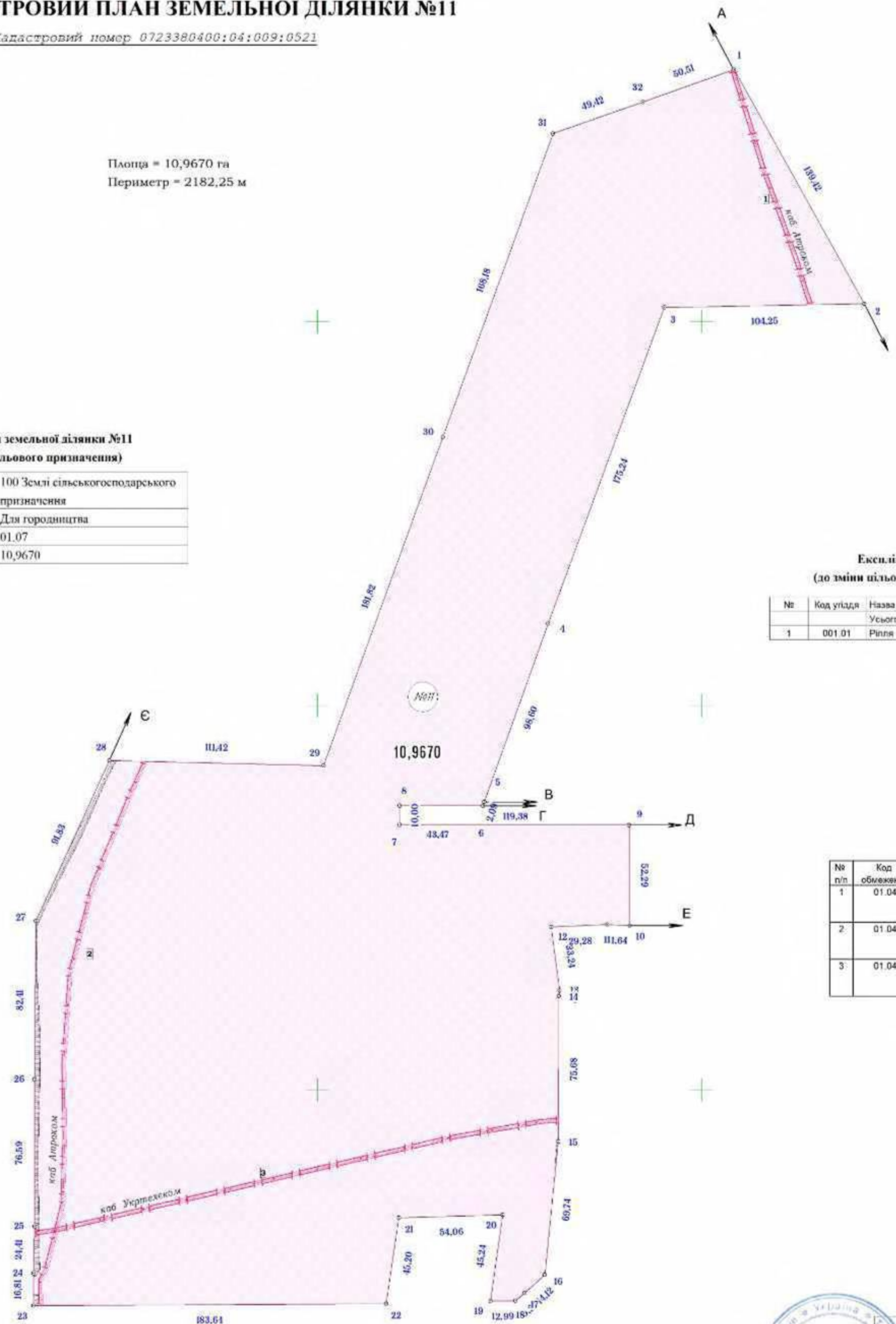
Категорія земель	100 Землі сільськогосподарського призначення
Цільове призначення	Для городництва
Код КВЦПЗ	01_07
Площа	10,9670

### Класифікація земельної ділянки №11 (після зміни цільового призначення)

Категорія земель	900 Землі промисловості, транспорту, електронних комунікацій, енергетики, оборони та іншого призначення
Цільове призначення	Для розміщення та експлуатації будівель і споруд додаткових транспортних послуг та допоміжних операцій
Код КВЦПЗ	12_08
Площа	10,9670

### Умовні позначення

- Межа земельної ділянки комунальної форми власності
- Лінії зв'язку підземні кабелі
- Охоронна зона
- Обмеження



### КАТАЛОГ КООРДИНАТ ТОЧОК ТА ЛІНІЙНИХ ПРОМІРІВ (СИСТЕМА КООРДИНАТ - СК-63)

№	X	Y	Довжина
1	5666330,896	1336216,858	139,42
2	5666209,147	1336284,623	104,25
3	5666207,215	1336180,393	175,24
4	5666042,690	1336120,045	98,60
5	5665949,851	1336086,829	2,09
6	5665947,855	1336086,196	43,47
7	5665947,909	1336042,724	10,00
8	5665937,909	1336042,711	119,38
9	5665937,761	1336162,095	52,29
10	5665885,475	1336162,499	11,64
11	5665886,034	1336150,868	29,28
12	5665884,737	1336121,622	33,24
13	5665851,785	1336125,958	3,01
14	5665848,799	1336125,565	75,66
15	5665773,119	1336125,245	69,74
16	5665703,723	1336118,313	14,12
17	5665694,246	1336107,845	6,26
18	5665690,284	1336102,992	12,99
19	5665690,134	1336090,004	45,24
20	5665734,919	1336096,417	54,06
21	5665733,340	1336042,379	45,20
22	5665688,634	1336035,738	183,64
23	5665687,735	1335852,104	16,81
24	5665704,540	1335852,110	24,41
25	5665728,940	1335852,686	76,59
26	5665805,530	1335852,780	82,41
27	5665887,942	1335853,369	91,83
28	5665971,400	1335891,685	111,42
29	5665968,717	1336003,073	181,82
30	5666139,596	1336065,195	168,16
31	5666297,655	1336122,656	49,42
32	5666314,145	1336169,247	50,51

### Експлікація угідь (до зміни цільового призначення)

№	Код угіддя	Назва угіддя	Площа, га
		Усього земель	10,9670
1	001.01	Рілля	10,9670

### Експлікація угідь (після зміни цільового призначення)

№	Код угіддя	Назва угіддя	Площа, га
		Усього земель	10,9670
1	009.03	Землі під будівлями та спорудами транспорту	10,9670

### Перелік обмежень у використанні земельної ділянки

№ п/п	Код обмеження	Назва обмеження	Основні законодавчі акти	Площа обмеження, га
1	01.04	Охоронна зона навколо (вздовж) об'єкта зв'язку	Закон України "Про телекомунікації", КМУ від 29.01.96 N 135 "Про затвердження Правил охорони ліній електрозв'язку"	0,0584
2	01.04	Охоронна зона навколо (вздовж) об'єкта зв'язку	Закон України "Про телекомунікації", КМУ від 29.01.96 N 135 "Про затвердження Правил охорони ліній електрозв'язку"	0,0558
3	01.04	Охоронна зона навколо (вздовж) об'єкта зв'язку	Закон України "Про телекомунікації", КМУ від 29.01.96 N 135 "Про затвердження Правил охорони ліній електрозв'язку"	0,0257

### Опис меж

- Від А до Б - землі загального користування, польова дорога - кадастровий номер відсутній
- Від Б до В - Вишнівська сільська рада - кадастровий номер 0723380400:04:009:0521
- Від В до Г - землі загального користування, польова дорога - кадастровий номер відсутній
- Від Г до Д - Вишнівська сільська рада - кадастровий номер 0723380400:04:009:0371
- Від Д до Е - Суціль Віктор Степанович - кадастровий номер 0723380400:04:009:0442
- Вишнівська сільська рада - кадастровий номер відсутній
- Вишнівська сільська рада - кадастровий номер відсутній



ВИШНІВСЬКА СІЛЬСЬКА РАДА

Вишнівська область, Ковельський район, Вишнівська сільська рада

ТЕХНІЧНА ДОКУМЕНТАЦІЯ ІЗ ЗЕМЛЕУСТРОЮ  
щодо поділу земельної ділянки

Підпис	Дата
Директор Габрель М.М.	
Інж.-земл. Кришеник Н.І.	

КАДАСТРОВИЙ ПЛАН  
ЗЕМЕЛЬНОЇ ДІЛЯНКИ №11

Стадія	Аркуш	Аркушів
Т	1	1

Масштаб 1:2000

НАУКОВО-ДОСЛІДНИЙ  
ПРОЕКТНИЙ ЦЕНТР  
ГЕОУРБАНІСТИКИ ТА  
ПЛАНУВАННЯ



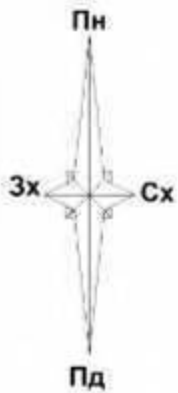


# КАДАСТРОВИЙ ПЛАН ЗЕМЕЛЬНОЇ ДІЛЯНКИ №12

Кадастровий номер 0723380400:04:009:0439

КАТАЛОГ КООРДИНАТ ТОЧОК ТА ЛІНІЙНИХ ПРОМІРІВ  
(СИСТЕМА КООРДИНАТ - СК-63)

№	Відстань	X	Y
1	202,99	5 685 679,650	1 335 634,040
2	64,15	5 665 882,610	1 335 630,535
3	31,38	5 665 881,335	1 335 694,671
4	137,61	5 665 865,466	1 335 721,742
5	46,27	5 685 795,876	1 335 840,455
6	62,37	5 665 749,609	1 335 840,351
7	207,04	5 665 687,241	1 335 840,939



Площа = 3,5021 га  
Периметр = 751,80 м

Класифікація земельної ділянки №12  
0723380400:04:009:0439  
(до зміни цільового призначення)

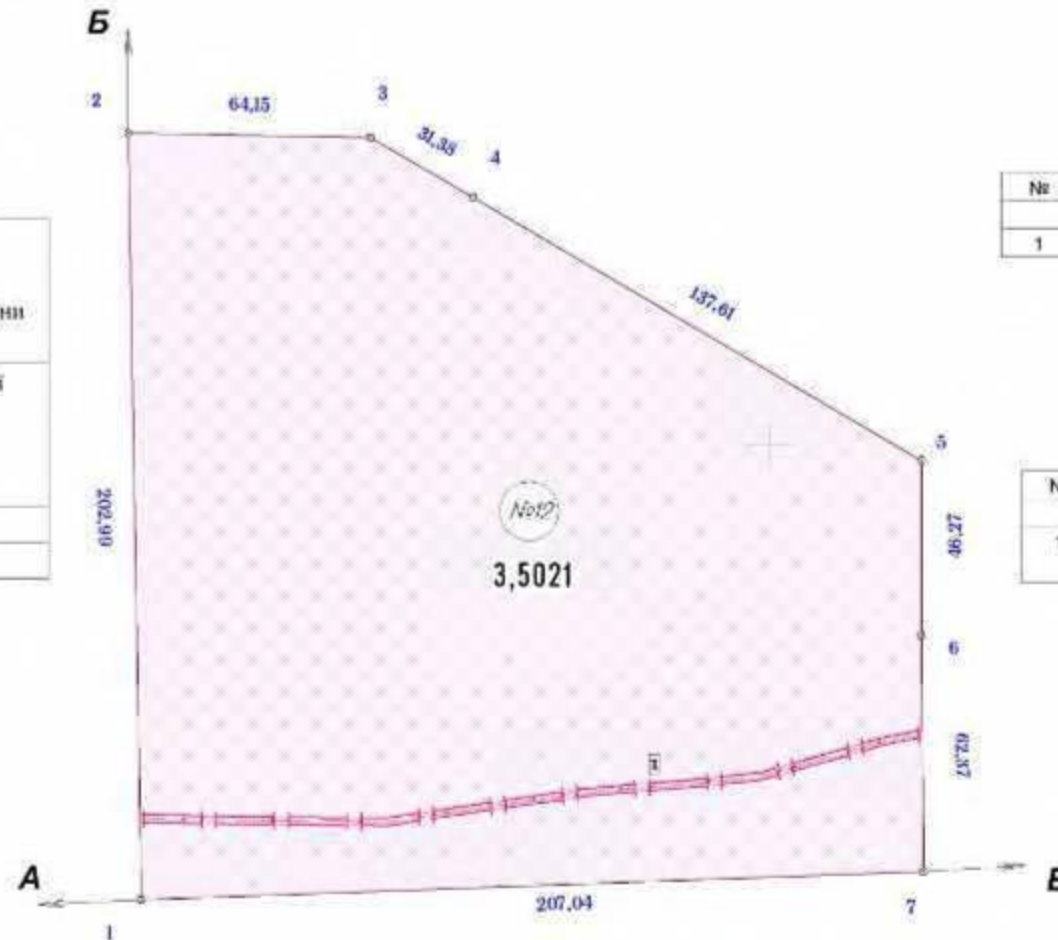
Категорія земель	100 Землі сільськогосподарського призначення
Цільове призначення	Для городництва
Код КВЦПЗ	01.07
Площа	3,5021

Класифікація земельної ділянки №12  
0723380400:04:009:0439  
(після зміни цільового призначення)

Категорія земель	900 Землі промисловості, транспорту, електронних комунікацій, енергетики, оборони та іншого призначення
Цільове призначення	Для розміщення та експлуатації будівель і споруд додаткових транспортних послуг та допоміжних операцій
Код КВЦПЗ	12.08
Площа	3,5021

### Перелік обмежень у використанні земельної ділянки

№ п/п	Код обмеження	Назва обмеження	Основні законодавчі акти	Площа обмеження, га
1	01.04	Охоронна зона навколо (вздовж) об'єкта зв'язку	Закон України "Про телекомунікації", КМУ від 29.01.96 N 135 "Про затвердження Правил охорони ліній електрозв'язку"	0,0418



Експлікація угідь  
(до зміни цільового призначення)

№	Код угіддя	Назва угіддя	Площа, га
		Усього земель	3,5021
1	002.02	Пасовища	3,5021

Експлікація угідь  
(після зміни цільового призначення)

№	Код угіддя	Назва угіддя	Площа, га
		Усього земель	3,5021
1	009.03	Землі під будівлями та спорудами транспорту	3,5021

### Опис меж

- Від А до Б - Златогорський Олег Євгенійович - кадастровий номер 0723380400:04:009:0217
- Від Б до В - Вишнівська сільська рада - кадастровий номер відсутній
- Від В до А - Вишнівська сільська рада - кадастровий номер відсутній

### Умовні позначення

- Межа земельної ділянки комунальної форми власності
- Обмеження



Підпис	Дата
Директор Габрель М.М.	
Інж.-земл. Кришеник Н.І.	

ВИШНІВСЬКА СІЛЬСЬКА РАДА  
Волинська область, Ковельський район, Вишнівська сільська рада  
Детальний план території логістичних центрів, складів та баз орієнтовною площею 100 га, для розміщення та експлуатації будівель і споруд додаткових транспортних послуг та допоміжних операцій, на території Вишнівської сільської ради Ковельського району Волинської області

КАДАСТРОВИЙ ПЛАН ЗЕМЕЛЬНОЇ ДІЛЯНКИ №12	Стадія	Аркуш	Аркушів
Масштаб 1:2000	Т	1	1

НАУКОВО-ДОСЛІДНИЙ  
ПРОЕКТНИЙ ЦЕНТР  
ГЕОУРБАНІСТИКИ ТА  
ПЛАНУВАННЯ



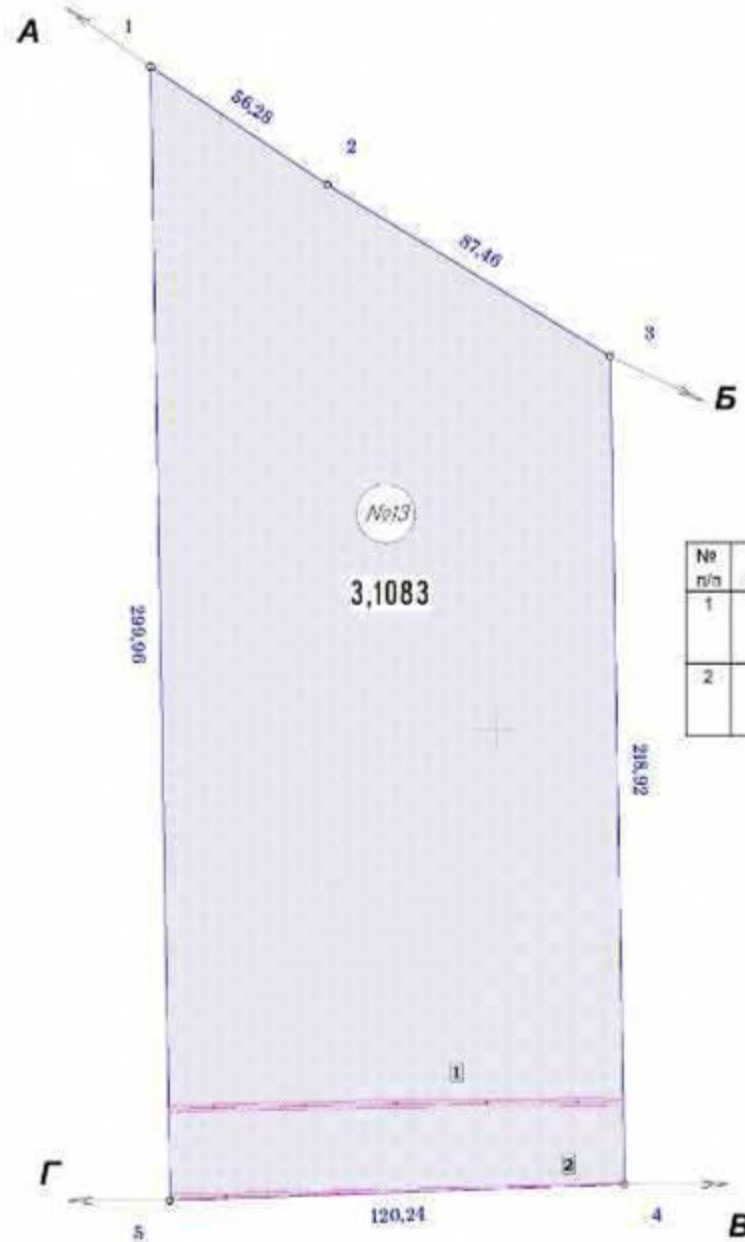
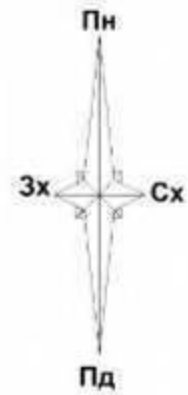
# КАДАСТРОВИЙ ПЛАН ЗЕМЕЛЬНОЇ ДІЛЯНКИ №13

Кадастровий номер 0723380400:04:009:0217

КАТАЛОГ КООРДИНАТ ТОЧОК ТА ЛІНІЙНИХ ПРОМІРІВ  
(СИСТЕМА КООРДИНАТ - СК-63)

Площа = 3,1083 га  
Периметр = 782,86 м

№	Відстань	X	Y
1	56,28	5 665 975,160	1 335 508,690
2	87,46	5 665 943,890	1 335 555,480
3	218,92	5 665 898,540	1 335 630,260
4	120,24	5 665 679,650	1 335 634,040
5	299,96	5 665 675,240	1 335 513,880



### Експлікація угідь (до зміни цільового призначення)

№	Код угіддя	Назва угіддя	Площа, га
1	001.01	Рілля	3,1083

### Перелік обмежень у використанні земельної ділянки №13

№ п/п	Код обмеження	Назва обмеження	Основні законодавчі акти	Площа обмеження, га
1	01.04	Охоронна зона навколо (вздовж) об'єкта зв'язку	Закон України "Про телекомунікації", КМУ від 29.01.96 N 135 "Про затвердження Правил охорони ліній електрозв'язку"	0,0240
2	01.04	Охоронна зона навколо (вздовж) об'єкта зв'язку	Закон України "Про телекомунікації", КМУ від 29.01.96 N 135 "Про затвердження Правил охорони ліній електрозв'язку"	0,0119

### Експлікація угідь (після зміни цільового призначення)

№	Код угіддя	Назва угіддя	Площа, га
1	009.03	Землі під будівлями та спорудами транспорту	3,1083

### Класифікація земельної ділянки №13 кадастровий номер 0723380400:04:009:0217 (до зміни цільового призначення)

Категорія земель	100 Землі сільськогосподарського призначення
Цільове призначення	Для ведення особистого селянського господарства
Код КВЦПЗ	01.03
Площа	3,1083

### Класифікація земельної ділянки №13 кадастровий номер 0723380400:04:009:0217 (після зміни цільового призначення)

Категорія земель	900 Землі промисловості, транспорту, електронних комунікацій, енергетики, оборони та іншого призначення
Цільове призначення	Для розміщення та експлуатації будівель і споруд додаткових транспортних послуг та допоміжних операцій
Код КВЦПЗ	12.08
Площа	3,1083

### Опис меж

- Від А до Б - Шлига Руслана Петрівна - кадастровий номер 0723380400:04:009:0505
- Від Б до В - Вишнівська сільська рада - кадастровий номер 0723380400:04:009:0439
- Від В до Г - Вишнівська сільська рада - кадастровий номер відсутній
- Від Г до А - Златогорський Олег Євгенійович - кадастровий номер 0723380400:04:009:0216

### Умовні позначення

- Межа земельної ділянки приватної форми власності
- Обмеження



Директор	Габрель М.М.	Підпис	Дата	Златогорський Олег Євгенійович Волинська область, Ковельський район, Вишнівська сільська рада
Інж.-земл.	Кришеник П.І.			детальний план території логістичних центрів, складів та баз орієнтовною площею 100 га, для розміщення та експлуатації будівель і споруд додаткових транспортних послуг та допоміжних операцій, на території Вишнівської сільської ради Ковельського району Волинської області
КАДАСТРОВИЙ ПЛАН ЗЕМЕЛЬНОЇ ДІЛЯНКИ №13				Стадія
Масштаб 1:2000				Аркуш
				Аркушів
				1
				1
				НАУКОВО-ДОСЛІДНИЙ ПРОЕКТНИЙ ЦЕНТР ГЕОУРБАНІСТИКИ ТА ПЛАНУВАННЯ



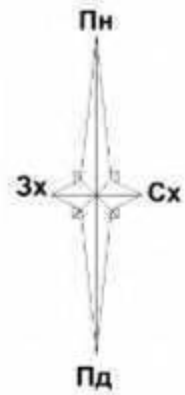
# КАДАСТРОВИЙ ПЛАН ЗЕМЕЛЬНОЇ ДІЛЯНКИ №14

Кадастровий номер 0723380400:04:009:0216

КАТАЛОГ КООРДИНАТ ТОЧОК ТА ЛІНІЙНИХ ПРОМІРІВ  
(СИСТЕМА КООРДИНАТ - СК-63)


№	Відстань	X	Y
1	115,94	5 666 039,580	1 335 412,300
2	299,96	5 665 975,160	1 335 508,690
3	95,28	5 665 875,240	1 335 513,880
4	367,88	5 665 671,750	1 335 418,660

Площа = 3,1811 га  
Периметр = 879,07 м



## Перелік обмежень у використанні земельної ділянки №14

№ п/п	Код обмеження	Назва обмеження	Основні законодавчі акти	Площа обмеження, га
1	01.04	Охоронна зона навколо (вздовж) об'єкта зв'язку	Закон України "Про телекомунікації", КМУ від 29.01.96 N 135 "Про затвердження Правил охорони ліній електрозв'язку"	0,0191
2	01.04	Охоронна зона навколо (вздовж) об'єкта зв'язку	Закон України "Про телекомунікації", КМУ від 29.01.96 N 135 "Про затвердження Правил охорони ліній електрозв'язку"	0,0188



## Експлікація угідь (до зміни цільового призначення)

№	Код угіддя	Назва угіддя	Площа, га
1	001.01	Усього земель	3,1811
		Рілля	3,1811

## Експлікація угідь (після зміни цільового призначення)

№	Код угіддя	Назва угіддя	Площа, га
1	009.03	Землі під будівлями та спорудами транспорту	3,1811

## Класифікація земельної ділянки №14 кадастровий номер 0723380400:04:009:0216 (до зміни цільового призначення)

Категорія земель	100 Землі сільськогосподарського призначення
Цільове призначення	Для ведення особистого селянського господарства
Код КВЦПЗ	01.03
Площа	3,1811

## Класифікація земельної ділянки №14 кадастровий номер 0723380400:04:009:0216 (після зміни цільового призначення)

Категорія земель	900 Землі промисловості, транспорту, електронних комунікацій, енергетики, оборони та іншого призначення
Цільове призначення	Для розміщення та експлуатації будівель і споруд додаткових транспортних послуг та допоміжних операцій
Код КВЦПЗ	12.08
Площа	3,1083

### Опис меж

- Від А до Б - Шлига Руслана Петрівна - кадастровий номер 0723380400:04:009:0505
- Від Б до В - Златогорський Олег Євгенійович - кадастровий номер 0723380400:04:009:0217
- Від В до Г - Вишнівська сільська рада - кадастровий номер відсутній
- Від Г до А - Шлига Руслана Петрівна - кадастровий номер 0723380400:04:009:0505

### Умовні позначення

- Межа земельної ділянки приватної форми власності
- Обмеження



Директор Габрель М.М.

Інж.-земл. Кришеник І.І.

Підпис Дата

Златогорський Олег Євгенійович  
Волинська область, Ковельський район, Вишнівська сільська рада  
детальний план території логістичних центрів, складів та баз орієнтовною площею 100 га, для розміщення та експлуатації будівель і споруд додаткових транспортних послуг та допоміжних операцій, на території Вишнівської сільської ради Ковельського району Волинської області

КАДАСТРОВИЙ ПЛАН  
ЗЕМЕЛЬНОЇ ДІЛЯНКИ №14

Масштаб 1:2000

Стадія	Аркуш	Аркушів
	1	1


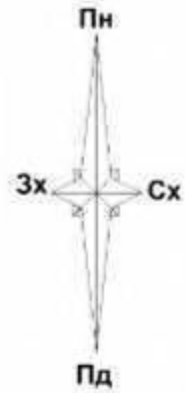
НАУКОВО-ДОСЛІДНИЙ  
ПРОЕКТНИЙ ЦЕНТР  
ГЕОУРБАНІСТИКИ ТА  
ПЛАНУВАННЯ



# КАДАСТРОВИЙ ПЛАН ЗЕМЕЛЬНОЇ ДІЛЯНКИ №15

Кадастровий номер 0723380400:04:009:0505

Площа = 3,1811 га  
Периметр = 879,07 м



## Перелік обмежень у використанні земельної ділянки №15

№ п/п	Код обмеження	Назва обмеження	Основні законодавчі акти	Площа обмеження, га
1	01.04	Охоронна зона навколо (вадвок) об'єкта зв'язку	Закон України "Про телекомунікації", КМУ від 29.01.96 N 135 "Про затвердження Правил охорони ліній електрозв'язку"	0,0116
2	01.04	Охоронна зона навколо (вадвок) об'єкта зв'язку	Закон України "Про телекомунікації", КМУ від 29.01.96 N 135 "Про затвердження Правил охорони ліній електрозв'язку"	0,0116

## КАТАЛОГ КООРДИНАТ ТОЧОК ТА ЛІНІЙНИХ ПРОМІРІВ (СИСТЕМА КООРДИНАТ - СК-63)

№	Відстань	X	Y
1	381,73	5 665 669,619	1 335 360,631
2	25,82	5 666 051,290	1 335 354,045
3	9,46	5 666 073,019	1 335 367,994
4	33,09	5 666 067,811	1 335 375,893
5	29,93	5 666 050,943	1 335 404,363
6	32,32	5 666 036,201	1 335 430,405
7	94,76	5 666 019,423	1 335 458,024
8	29,07	5 665 970,977	1 335 539,467
9	64,93	5 665 856,504	1 335 564,662
10	50,64	5 665 924,420	1 335 621,127
11	34,61	5 665 898,232	1 335 664,470
12	64,15	5 665 881,335	1 335 694,671
13	15,93	5 665 882,610	1 335 630,535
14	87,46	5 665 868,540	1 335 630,260
15	56,28	5 665 943,890	1 335 555,480
16	115,94	5 665 975,160	1 335 508,690
17	367,88	5 666 039,580	1 335 412,300
18	58,07	5 665 671,750	1 335 418,660

## Експлікація угідь (до зміни цільового призначення)

№	Код угіддя	Назва угіддя	Площа, га
		Усього земель	2,6964
1	001.01	Рілля	2,6964

## Експлікація угідь (після зміни цільового призначення)

№	Код угіддя	Назва угіддя	Площа, га
		Усього земель	2,6964
1	009.03	Землі під будівлями та спорудами транспорту	2,6964

### Опис меж

- Від А до Б - Вишнівська сільська рада - кадастровий номер відсутній
- Від Б до В - Вишнівська сільська рада - кадастровий номер відсутній
- Від В до Г - Вишнівська сільська рада - кадастровий номер 0723380400:04:009:0439
- Від Г до Д - Златогорський Олег Євгенійович - кадастровий номер 0723380400:04:009:0217
- Від Д до Е - Златогорський Олег Євгенійович - кадастровий номер 0723380400:04:009:0216
- Від Е до А - Вишнівська сільська рада - кадастровий номер відсутній

## Класифікація земельної ділянки №15 кадастровий номер 0723380400:04:009:0505 (до зміни цільового призначення)

Категорія земель	100 Землі сільськогосподарського призначення
Цільове призначення	Для ведення особистого селянського господарства
Код КВЦПЗ	01.03
Площа	2,6964

## Класифікація земельної ділянки №15 кадастровий номер 0723380400:04:009:0505 (після зміни цільового призначення)

Категорія земель	900 Землі промисловості, транспорту, електронних комунікацій, енергетики, оборони та іншого призначення
Цільове призначення	Для розміщення та експлуатації будівель і споруд додаткових транспортних послуг та допоміжних операцій
Код КВЦПЗ	12.08
Площа	2,6964

### Умовні позначення

- Meжа земельної ділянки приватної форми власності
- Обмеження

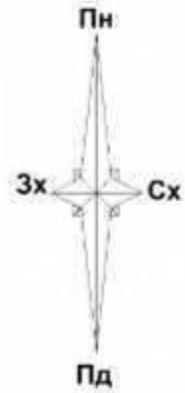
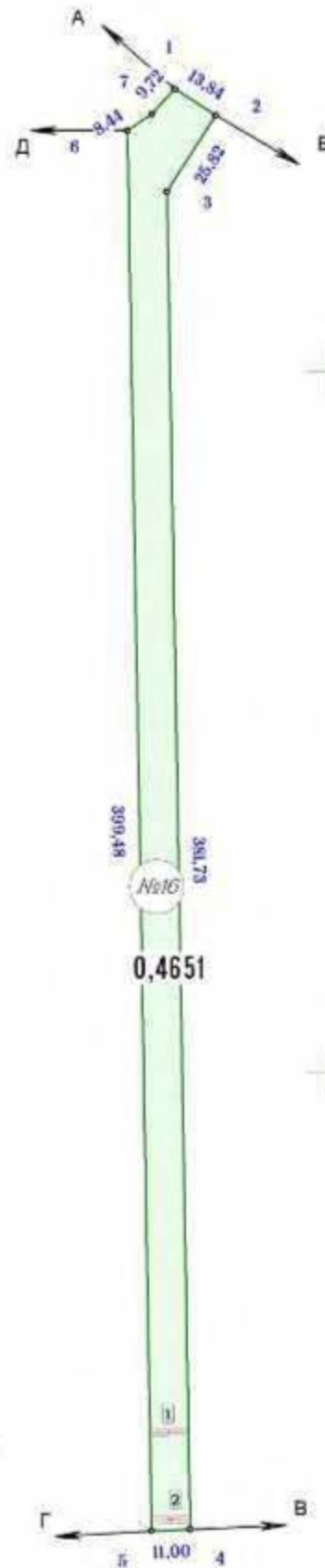


Златогорський Олег Євгенійович		Волинська область, Ковельський район, Вишнівська сільська рада	
детальний план території логістичних центрів, складів та баз орієнтовною площею 100 га, для розміщення та експлуатації будівель і споруд додаткових транспортних послуг та допоміжних операцій, на території Вишнівської сільської ради Ковельського району Волинської області			
Директор	Габрель М.М.	Стадія	Аркуш
Інж.-земл.	Кришеник П.І.		Аркушів
			1 1
КАДАСТРОВИЙ ПЛАН ЗЕМЕЛЬНОЇ ДІЛЯНКИ №15		Масштаб 1:2000	
		НАУКОВО-ДОСЛІДНИЙ ПРОЕКТНИЙ ЦЕНТР ГЕОУРБАНІСТИКИ ТА ПЛАНУВАННЯ	

# КАДАСТРОВИЙ ПЛАН ЗЕМЕЛЬНОЇ ДІЛЯНКИ №16

Кадастровий номер 0723380400:04:009:

Площа = 0,4651 га  
Периметр = 850,03 м



## Класифікація земельної ділянки №16

Категорія земель	800 Землі водного фонду
Цільове призначення	Для експлуатації та догляду за гідротехнічними, іншими водогосподарськими спорудами і каналами
Код КВЦПЗ	10.04
Площа	0,4651

## КАТАЛОГ КООРДИНАТ ТОЧОК ТА ЛІНІЙНИХ ПРОМІРІВ (СИСТЕМА КООРДИНАТ - СК-63)

№	Відстань	X	Y
1	13,84	5 666 080,477	1 335 356,332
2	25,82	5 666 073,019	1 335 367,094
3	381,73	5 666 051,290	1 335 354,045
4	11,00	5 665 669,619	1 335 380,631
5	399,48	5 665 669,215	1 335 349,641
6	8,44	5 666 068,640	1 335 342,737
7	9,72	5 666 073,323	1 335 349,758

## ВІДОМОСТІ ПРО ПЕРЕНЕСЕННЯ В НАТУРУ (НА МІСЦЕВІСТЬ) МЕЖ ОХОРОННИХ ЗОН ТА МЕЖ ЗЕМЕЛЬНОЇ ДІЛЯНКИ

Перенесення меж земельної ділянки та меж охоронних зон (у разі наявності) відбудеться згідно з кресленням в поворотних точках меж земельної ділянки після затвердження документації

## Перелік обмежень у використанні земельної ділянки №16

№ п/п	Код обмеження	Назва обмеження	Основні законодавчі акти	Площа обмеження, га
1	01.04	Охоронна зона навколо (підвоз) об'єкта зв'язку	Закон України "Про телекомунікації", КМУ від 29.01.96 N 135 "Про затвердження Правил охорони ліній електрозв'язку"	0,0022
2	01.04	Охоронна зона навколо (підвоз) об'єкта зв'язку	Закон України "Про телекомунікації", КМУ від 29.01.96 N 135 "Про затвердження Правил охорони ліній електрозв'язку"	0,0022

## Експлікація угідь

№	Код угіддя	Назва угіддя	Площа, га
1	006.02	Штучні водотоки	0,4651

## Опис меж

- Від А до Б - Вишнівська сільська рада - кадастровий номер відсутній
- Від Б до В - Шлига Руслана Петрівна - кадастровий номер 0723380400:04:009:0505
- Від В до Г - Вишнівська сільська рада - кадастровий номер відсутній
- Від Г до Д - Шлига Руслана Петрівна - кадастровий номер 0723380400:04:009:0623
- Від Д до А - Вишнівська сільська рада - кадастровий номер відсутній

## Умовні позначення

- Межа земельної ділянки комунальної форми власності, що формується
- Обмеження



Директор Габрель М.М.  
Инж.-земл. Кришеник П.І.

Підпис Дата

КАДАСТРОВИЙ ПЛАН  
ЗЕМЕЛЬНОЇ ДІЛЯНКИ №16

Масштаб 1:2000

ВИШНІВСЬКА СІЛЬСЬКА РАДА  
Волинська область, Ковельський район, Вишнівська сільська рада

Детальний план території логістичних центрів, складів та баз орієнтовною площею 100 га, для розміщення та експлуатації будівель і споруд додаткових транспортних послуг та допоміжних операцій, на території Вишнівської сільської ради Ковельського району Волинської області

Стадія	Аркуш	Аркушів
	1	1

НАУКОВО-ДОСЛІДНИЙ  
ПРОЕКТНИЙ ЦЕНТР  
ГЕОУРБАНІСТИКИ ТА  
ПЛАНУВАННЯ



# КАДАСТРОВИЙ ПЛАН ЗЕМЕЛЬНОЇ ДІЛЯНКИ №17

КАТАЛОГ КООРДИНАТ ТОЧОК ТА ЛІНІЙНИХ ПРОМІРІВ  
(СИСТЕМА КООРДИНАТ - СК-63)

Кадастровий номер 0723380400:04:009:0623

№	Відстань	X	Y
1	62,58	5 666 070,462	1 335 280,187
2	399,48	5 666 068,640	1 335 342,737
3	62,52	5 665 669,215	1 335 349,641
4	403,60	5 665 666,923	1 335 287,163

Площа = 2,5100 га  
Периметр = 928,18 м

## Перелік обмежень у використанні земельної ділянки №17

№ п/п	Код обмеження	Назва обмеження	Основні законодавчі акти	Площа обмеження, га
1	01.04	Охоронна зона навколо (вадовж) об'єкта зв'язку	Закон України "Про телекомунікації", КМУ від 29.01.96 N 135 "Про затвердження Правил охорони ліній електрозв'язку"	0,0125
2	01.04	Охоронна зона навколо (вадовж) об'єкта зв'язку	Закон України "Про телекомунікації", КМУ від 29.01.96 N 135 "Про затвердження Правил охорони ліній електрозв'язку"	0,0125

### Опис меж

- Від А до Б - Вишнівська сільська рада - кадастровий номер відсутній
- Від Б до В - Вишнівська сільська рада - кадастровий номер відсутній
- Від В до Г - Вишнівська сільська рада - кадастровий номер відсутній
- Від Г до А - Вишнівська сільська рада - кадастровий номер відсутній

### Експлікація угідь (до зміни цільового призначення)

№	Код угіддя	Назва угіддя	Площа, га
		Усього земель	2,5100
1	001.01	Рілля	2,5100

### Експлікація угідь (після зміни цільового призначення)

№	Код угіддя	Назва угіддя	Площа, га
		Усього земель	2,5100
1	009.03	Землі під будівлями та спорудами транспорту	2,5100

### Класифікація земельної ділянки №17 кадастровий номер 0723380400:04:009:0623 (до зміни цільового призначення)

Категорія земель	100 Землі сільськогосподарського призначення
Цільове призначення	Для ведення особистого селянського господарства
Код КВЦПЗ	01.03
Площа	2,5100

### Класифікація земельної ділянки №17 кадастровий номер 0723380400:04:009:0623 (після зміни цільового призначення)

Категорія земель	900 Землі промисловості, транспорту, електронних комунікацій, енергетики, оборони та іншого призначення
Цільове призначення	Для розміщення та експлуатації будівель і споруд додаткових транспортних послуг та допоміжних операцій
Код КВЦПЗ	12.08
Площа	2,5100

### Умовні позначення

- Межа земельної ділянки приватної форми власності
- Обмеження

Шпига Руслана Петрівна  
Волинська область, Ковельський район, Вишнівська сільська рада  
детальний план території логістичних центрів, складів та баз орієнтовною площею 100 га, для розміщення та експлуатації будівель і споруд додаткових транспортних послуг та допоміжних операцій, на території Вишнівської сільської ради Ковельського району Волинської області

Директор Габрель М.М.

Інж.-земл. Кришеник П.І.

Підпис Дата

КАДАСТРОВИЙ ПЛАН  
ЗЕМЕЛЬНОЇ ДІЛЯНКИ №17

Масштаб 1:2000

Стадія	Аркуш	Аркушів
	1	1

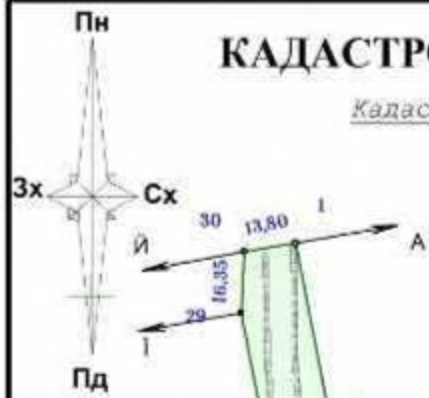
НАУКОВО-ДОСЛІДНИЙ  
ПРОЕКТНИЙ ЦЕНТР  
ГЕОУРБАНІСТИКИ ТА  
ПЛАНУВАННЯ



# КАДАСТРОВИЙ ПЛАН ЗЕМЕЛЬНОЇ ДІЛЯНКИ №18

Кадастровий номер 0723380400:04:009:

КАТАЛОГ КООРДИНАТ ТОЧОК ТА ЛІНІЙНИХ ПРОМІРІВ  
(СИСТЕМА КООРДИНАТ - СК-83)



Площа = 0,9218 га  
Периметр = 1297,87 м

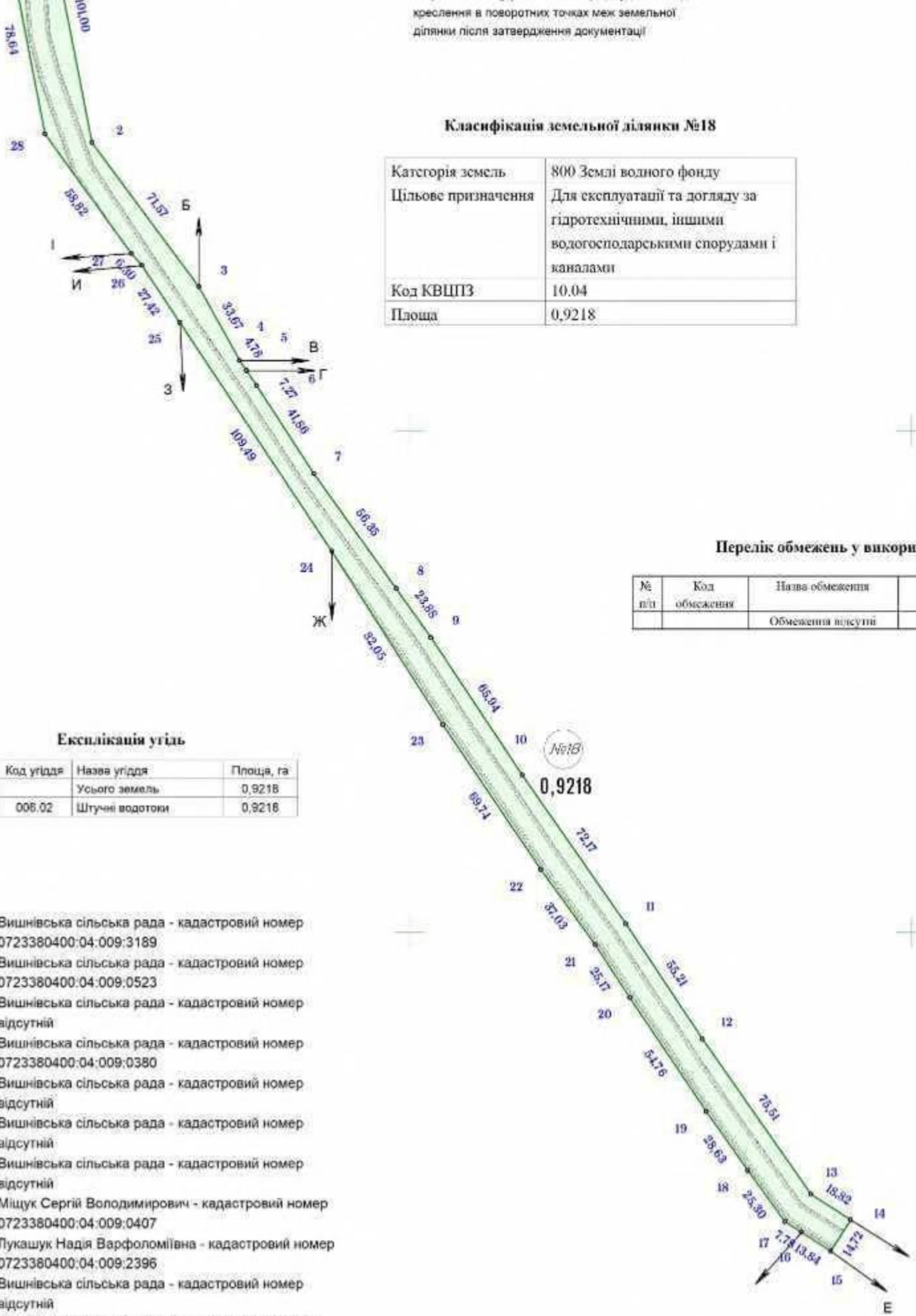
### ВІДОМОСТІ ПРО ПЕРЕНЕСЕННЯ В НАТУРУ (НА МІСЦЕВІСТЬ) МЕЖ ОХОРОННИХ ЗОН ТА МЕЖ ЗЕМЕЛЬНОЇ ДІЛЯНКИ

Перенесення меж земельної ділянки та меж охоронних зон (у разі наявності) відбудеться згідно креслення в поворотних точках меж земельної ділянки після затвердження документації

### Класифікація земельної ділянки №18

Категорія земель	800 Землі водного фонду
Цільове призначення	Для експлуатації та догляду за гідротехнічними, іншими водогосподарськими спорудами і каналами
Код КВЦПЗ	10.04
Площа	0,9218

№	Відстань	X	Y
1	101,00	5 666 614,065	1 335 054,070
2	71,57	5 666 514,940	1 335 073,420
3	33,67	5 666 457,440	1 335 116,040
4	4,78	5 666 427,974	1 335 132,324
5	7,27	5 666 424,016	1 335 135,006
6	41,86	5 666 418,000	1 335 139,083
7	56,35	5 666 382,898	1 335 161,885
8	23,89	5 666 337,112	1 335 194,736
9	65,94	5 666 317,620	1 335 208,540
10	72,17	5 666 262,686	1 335 245,010
11	55,21	5 666 203,472	1 335 286,269
12	75,51	5 666 157,496	1 335 316,830
13	18,82	5 666 095,641	1 335 360,144
14	14,72	5 666 085,413	1 335 375,940
15	13,84	5 666 073,019	1 335 367,994
16	7,78	5 666 080,477	1 335 356,332
17	25,30	5 666 084,706	1 335 349,802
18	28,63	5 666 105,146	1 335 334,886
19	54,76	5 666 128,545	1 335 318,382
20	25,17	5 666 174,003	1 335 287,848
21	37,03	5 666 195,075	1 335 274,077
22	69,74	5 666 225,052	1 335 252,341
23	82,05	5 666 282,854	1 335 213,322
24	109,49	5 666 351,954	1 335 169,083
25	27,42	5 666 443,127	1 335 108,457
26	6,30	5 666 465,955	1 335 093,272
27	58,82	5 666 470,649	1 335 089,067
28	78,64	5 666 518,358	1 335 054,660
29	16,35	5 666 595,537	1 335 039,591
30	13,80	5 666 611,864	1 335 040,447



### Перелік обмежень у використанні земельної ділянки №18

№ п/п	Код обмеження	Назва обмеження	Основні законодавчі акти	Площа обмеження, га
		Обмеження відсутні		

### Експлікація угідь

№	Код угіддя	Назва угіддя	Площа, га
		Усього земель	0,9218
1	006.02	Штучні водотоки	0,9218

### Опис меж

- Від А до Б - Вишнівська сільська рада - кадастровий номер 0723380400:04:009:3189
- Від Б до В - Вишнівська сільська рада - кадастровий номер 0723380400:04:009:0523
- Від В до Г - Вишнівська сільська рада - кадастровий номер відсутній
- Від Г до Д - Вишнівська сільська рада - кадастровий номер 0723380400:04:009:0380
- Від Д до Е - Вишнівська сільська рада - кадастровий номер відсутній
- Від Е до Є - Вишнівська сільська рада - кадастровий номер відсутній
- Від Є до Ж - Вишнівська сільська рада - кадастровий номер відсутній
- Від Ж до З - Міщук Сергій Володимирович - кадастровий номер 0723380400:04:009:0407
- Від З до И - Лукашук Надія Варфоломівна - кадастровий номер 0723380400:04:009:2396
- Від И до І - Вишнівська сільська рада - кадастровий номер відсутній
- Від І до І - Коцуря Анатолій Григорович - кадастровий номер 0723380400:04:009:0596
- Від І до Й - Вишнівська сільська рада - кадастровий номер відсутній
- Від Й до А - АТ "Українська залізниця" - кадастровий номер 0723380400:04:009:0384



### ВИШНІВСЬКА СІЛЬСЬКА РАДА

Волинська область, Ковельський район, Вишнівська сільська рада  
Детальний план території логістичних центрів, складів та баз орієнтовною площею 100 га, для розміщення та експлуатації будівель і споруд додаткових транспортних послуг та допоміжних операцій, на території Вишнівської сільської ради Ковельського району Волинської області

Підпис	Дата
Директор Габрель М.М.	
Інж.-земл. Кришеник Н.І.	

КАДАСТРОВИЙ ПЛАН  
ЗЕМЕЛЬНОЇ ДІЛЯНКИ №18

Масштаб 1:2000

Стадія	Аркуш	Аркушів
	1	1

НАУКОВО-ДОСЛІДНИЙ  
ПРОЄКТНИЙ ЦЕНТР  
ГЕОУРБАНИСТИКИ ТА  
ПЛАНУВАННЯ



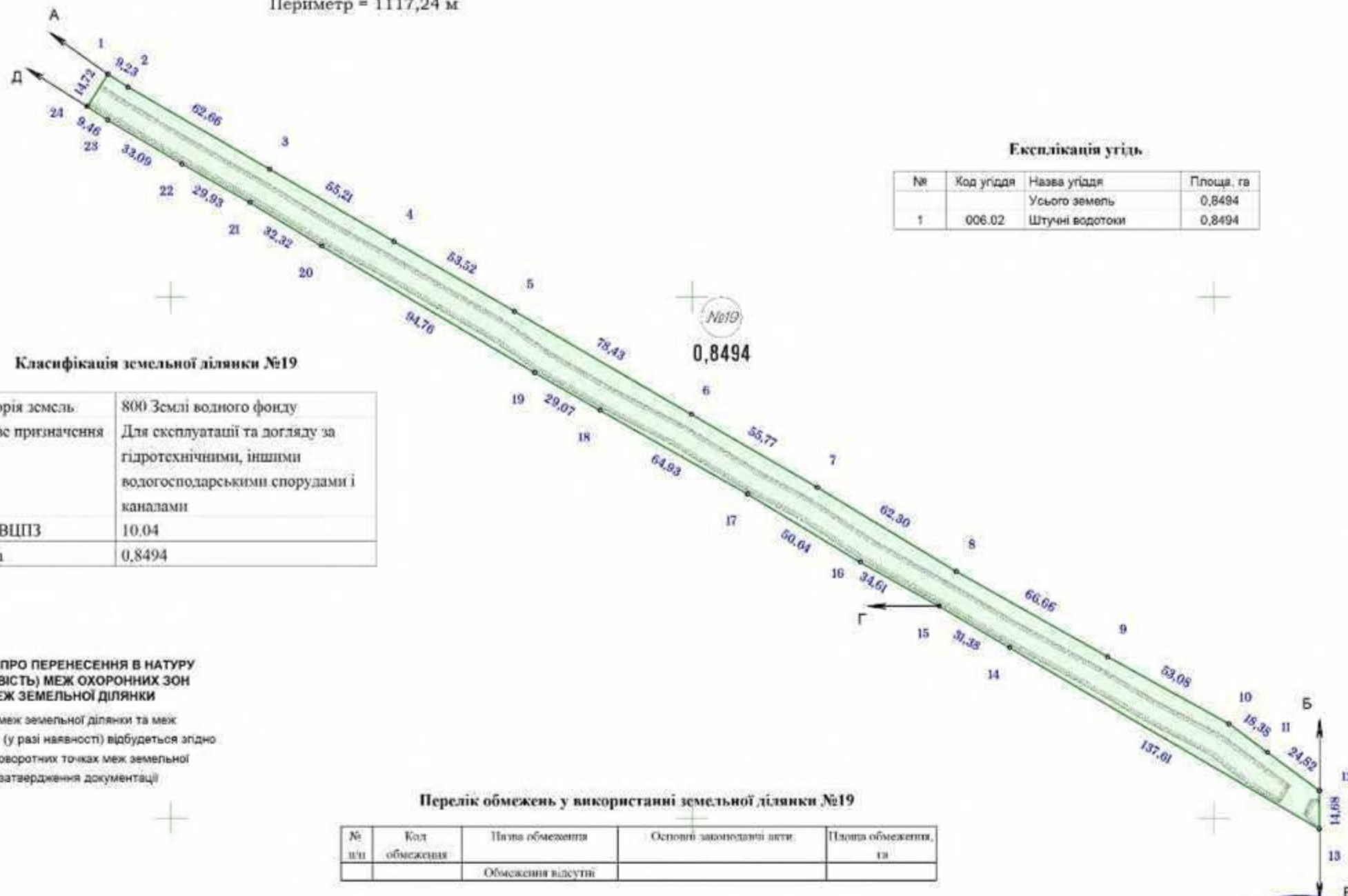
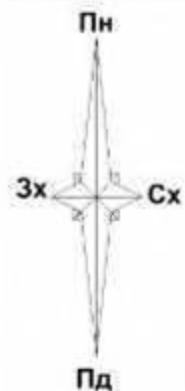
### Умовні позначення

- Meжа земельної ділянки комунальної форми власності, що формується
- Обмеження

# КАДАСТРОВИЙ ПЛАН ЗЕМЕЛЬНОЇ ДІЛЯНКИ №19

Кадастровий номер 0723380400:04:009:

Площа = 0,8494 га  
Периметр = 1117,24 м



## КАТАЛОГ КООРДИНАТ ТОЧОК ТА ЛІНІЙНИХ ПРОМІРІВ (СИСТЕМА КООРДИНАТ - СК-63)

№	Відстань	X	Y
1	9,23	5 666 085,413	1 335 375,940
2	62,65	5 666 080,394	1 335 363,690
3	55,21	5 666 048,968	1 335 437,894
4	53,52	5 666 021,194	1 335 485,605
5	78,43	5 665 994,341	1 335 531,899
6	55,77	5 665 954,917	1 335 599,702
7	62,30	5 665 926,908	1 335 647,928
8	66,66	5 665 894,648	1 335 701,226
9	53,08	5 665 861,928	1 335 759,302
10	18,38	5 665 836,200	1 335 805,725
11	24,82	5 665 825,289	1 335 820,521
12	14,68	5 665 810,552	1 335 840,486
13	137,61	5 665 795,876	1 335 840,455
14	31,38	5 665 865,466	1 335 721,742
15	34,61	5 665 881,335	1 335 694,671
16	50,64	5 665 898,232	1 335 664,470
17	64,93	5 665 924,420	1 335 621,127
18	29,07	5 665 956,504	1 335 564,682
19	94,78	5 665 970,977	1 335 539,467
20	32,32	5 666 019,423	1 335 458,024
21	29,93	5 666 036,201	1 335 430,405
22	33,09	5 666 050,943	1 335 404,363
23	9,48	5 666 067,811	1 335 375,893
24	14,72	5 666 073,019	1 335 367,994

### Експлікація угідь

№	Код угіддя	Назва угіддя	Площа, га
		Усього земель	0,8494
1	006.02	Штучні водотоки	0,8494

### Класифікація земельної ділянки №19

Категорія земель	800 Землі водного фонду
Цільове призначення	Для експлуатації та догляду за гідротехнічними, іншими водогосподарськими спорудами і каналами
Код КВЦПЗ	10.04
Площа	0,8494

### ВІДОМОСТІ ПРО ПЕРЕНЕСЕННЯ В НАТУРУ (НА МІСЦЕВІСТЬ) МЕЖ ОХОРОННИХ ЗОН ТА МЕЖ ЗЕМЕЛЬНОЇ ДІЛЯНКИ

Перенесення меж земельної ділянки та меж охоронних зон (у разі наявності) відбудеться згідно креслення в поворотних точках меж земельної ділянки після затвердження документації!

### Перелік обмежень у використанні земельної ділянки №19

№ п/п	Код обмеження	Назва обмеження	Основи законодавчі акти	Площа обмеження, га
		Обмеження відсутні		

### Умовні позначення

- Межа земельної ділянки комунальної форми власності, що формується.
- Обмеження

### Опис меж

- Від А до Б - Вишнівська сільська рада - кадастровий номер 0723380400:04:009:0380
- Від Б до В - Вишнівська сільська рада - кадастровий номер відсутній
- Від В до Г - Вишнівська сільська рада - кадастровий номер 0723380400:04:009:0439
- Від Г до Д - Шлига Руслана Петрівна - кадастровий номер 0723380400:04:009:0505
- Від Д до А - Вишнівська сільська рада - кадастровий номер відсутній



Директор Габрель М.М.

Інж.-земл. Кришеник І.І.

Підпис Дата

ВИШНІВСЬКА СІЛЬСЬКА РАДА  
Волинська область, Ковельський район, Вишнівська сільська рада

Катастровий план території логістичних центрів, складів та баз орієнтовною площею 100 га, для розміщення та експлуатації будівель і споруд додаткових транспортних послуг та допоміжних операцій, на території Вишнівської сільської ради Ковельського району Волинської області

КАДАСТРОВИЙ ПЛАН  
ЗЕМЕЛЬНОЇ ДІЛЯНКИ №19

Масштаб 1:2000

Стадія Аркуш Аркушів

1 1

НАУКОВО-ДОСЛІДНИЙ  
ПРОЕКТНИЙ ЦЕНТР  
ГЕОУРБАНІСТИКИ ТА  
ПЛАНУВАННЯ

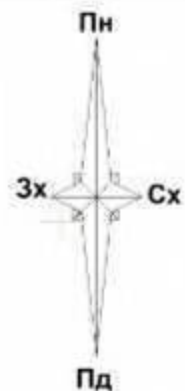




# КАДАСТРОВИЙ ПЛАН ЗЕМЕЛЬНОЇ ДІЛЯНКИ №20

Кадастровий номер 0723380400:04:009:

Площа = 0,1305 га  
Периметр = 664,25 м

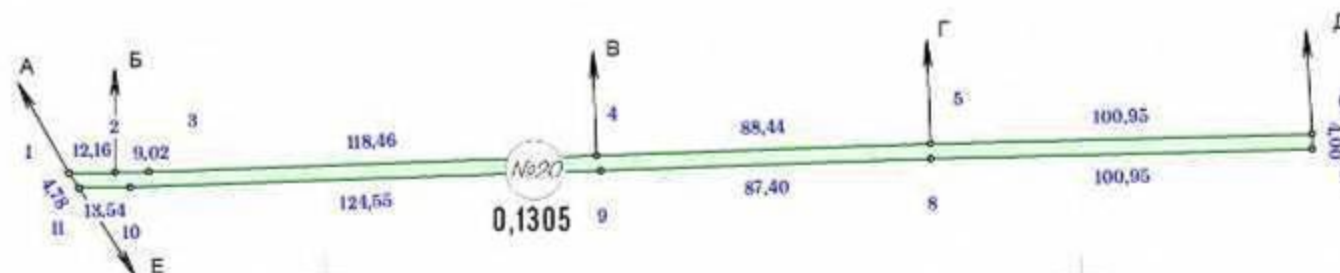


## Класифікація земельної ділянки №20

Категорія земель	900 Землі промисловості, транспорту, електронних комунікацій, енергетики, оборони та іншого призначення
Цільове призначення	Земельні ділянки загального користування, які використовуються як вулиці, майдани, проїзди, дороги, набережні
Код КВЦПЗ	12.13
Площа	0,1305

## КАТАЛОГ КООРДИНАТ ТОЧОК ТА ЛІНІЙНИХ ПРОМІРІВ (СИСТЕМА КООРДИНАТ - СК-63)

№	Відстань	X	Y
1	12.16	5 666 427,974	1 335 132,324
2	9.02	5 666 428,169	1 335 144,485
3	118.45	5 666 428,314	1 335 153,499
4	88.44	5 666 432,588	1 335 271,877
5	100.95	5 666 435,779	1 335 380,280
6	4.00	5 666 438,316	1 335 461,179
7	100.95	5 666 434,318	1 335 461,280
8	87.40	5 666 431,780	1 335 380,361
9	124.56	5 666 428,627	1 335 273,021
10	13.54	5 666 424,234	1 335 148,544
11	4.76	5 666 424,016	1 335 135,006



## Експлікація угідь

№	Код угіддя	Назва угіддя	Площа, га
		Усього земель	0,1305
1	009.02	Землі під дорогами, зокрема під'рунтовими	0,1305

## ВІДОМОСТІ ПРО ПЕРЕНЕСЕННЯ В НАТУРУ (НА МІСЦЕВІСТЬ) МЕЖ ОХОРОННИХ ЗОН ТА МЕЖ ЗЕМЕЛЬНОЇ ДІЛЯНКИ

Перенесення меж земельної ділянки та меж охоронних зон (у разі наявності) відбудеться згідно креслення в поворотних точках меж земельної ділянки після затвердження документації

## Перелік обмежень у використанні земельної ділянки №20

№ в/п	Код обмеження	Назва обмеження	Основні законодавчі акти	Площа обмеження, га
		Обмеження відсутні		

## Опис меж

- Від А до Б - Вишнівська сільська рада - кадастровий номер 0723380400:04:009:0523
- Від Б до В - Шлига Руслана Петрівна - кадастровий номер 0723380400:04:009:0425
- Від В до Г - Шлига Руслана Петрівна - кадастровий номер 0723380400:04:009:0420
- Від Г до Д - Шлига Руслана Петрівна - кадастровий номер 0723380400:04:009:0522
- Від Д до А - Вишнівська сільська рада - кадастровий номер 0723380400:04:009:0380

## Умовні позначення

- Межа земельної ділянки комунальної форми власності, що формується
- Обмеження



Директор Габрель М.М.

Інж.-земл. Кришеник І.І.

Підпис Дата

## ВИШНІВСЬКА СІЛЬСЬКА РАДА

Волинська область, Ковельський район, Вишнівська сільська рада  
Детальний план території логістичних центрів, складів та баз орієнтовною площею 100 га, для розміщення та експлуатації будівель і споруд додаткових транспортних послуг та допоміжних операцій, на території Вишнівської сільської ради Ковельського району Волинської області

КАДАСТРОВИЙ ПЛАН  
ЗЕМЕЛЬНОЇ ДІЛЯНКИ №20

Масштаб 1:2000

Стадія	Аркуш	Аркушів
	1	1

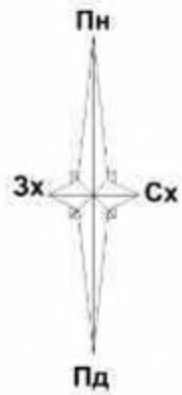
НАУКОВО-ДОСЛІДНИЙ  
ПРОЕКТНИЙ ЦЕНТР  
ГЕОУРБАНІСТИКИ ТА  
ПЛАНУВАННЯ



# КРЕСЛЕННЯ ПЕРЕНЕСЕННЯ МЕЖ ЗЕМЕЛЬНОЇ ДІЛЯНКИ №7 В НАТУРУ (НА МІСЦЕВІСТЬ)

Кадастровий номер 0723380400:04:009:

Площа = 3,7528 га  
Периметр = 1038,68 м



КАТАЛОГ КООРДИНАТ ТОЧОК ТА ЛІНІЙНИХ ПРОМІРІВ  
(СИСТЕМА КООРДИНАТ - СК-63)

№	Відстань	X	Y
1	12,47	5 666 777,060	1 336 187,224
2	10,12	5 666 764,690	1 336 185,660
3	21,73	5 666 754,672	1 336 184,202
4	41,76	5 666 733,172	1 336 181,072
5	70,83	5 666 691,900	1 336 174,679
6	72,14	5 666 622,535	1 336 160,370
7	26,23	5 666 551,784	1 336 146,300
8	28,24	5 666 525,722	1 336 143,347
9	52,16	5 666 499,017	1 336 152,523
10	32,42	5 666 450,092	1 336 170,601
11	34,32	5 666 419,675	1 336 181,829
12	78,74	5 666 387,816	1 336 194,593
13	27,60	5 666 361,259	1 336 120,464
14	29,60	5 666 350,698	1 336 094,962
15	8,28	5 666 340,898	1 336 067,027
16	3,61	5 666 336,158	1 336 059,215
17	248,48	5 666 336,275	1 336 056,136
18	151,52	5 666 584,742	1 336 053,701
19	88,43	5 666 721,893	1 336 118,108



**Опис меж**

- Від А до Б - Вишнівська сільська рада - кадастровий номер відсутній
- Від Б до В - Вишнівська сільська рада - кадастровий номер відсутній
- Від В до А - Вишнівська сільська рада - кадастровий номер 0723380400.04.009.0380

**Умовні позначення**

Межа земельної ділянки комунальної форми власності, що формується.

Перенесення меж земельної ділянки в натуру (на місцевість) планується виконувати за допомогою GPS-приймача відповідно до каталога координат точок



Директор Габрель М.М.

Инж.-земл. Кришеник І.І.

Підпис Дата

ВИШНІВСЬКА СІЛЬСЬКА РАДА  
Волинська область, Ковельський район, Вишнівська сільська рада  
Детальний план території логістичних центрів, складів та баз орієнтовною площею 100 га, для розміщення та експлуатації будівель і споруд додаткових транспортних послуг та допоміжних операцій, на території Вишнівської сільської ради Ковельського району Волинської області

КРЕСЛЕННЯ ПЕРЕНЕСЕННЯ МЕЖ  
ЗЕМЕЛЬНОЇ ДІЛЯНКИ №7 В НАТУРУ  
(НА МІСЦЕВІСТЬ)

Масштаб 1:2000

Стадія	Аркуш	Аркушів
	1	1

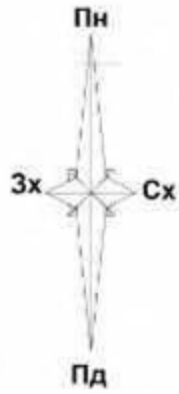
НАУКОВО-ДОСЛІДНИЙ  
ПРОЕКТНИЙ ЦЕНТР  
ГЕОУРБАНІСТИКИ ТА  
ПЛАНУВАННЯ



# КРЕСЛЕННЯ ПЕРЕНЕСЕННЯ МЕЖ ЗЕМЕЛЬНОЇ ДІЛЯНКИ №8 В НАТУРУ (НА МІСЦЕВІСТЬ)


Кадастровий номер 0723380400:04:009:

Площа = 0,8910 га  
Периметр = 1695,96 м



КАТАЛОГ КООРДИНАТ ТОЧОК ТА ЛІНІЙНИХ ПРОМІРІВ  
(СИСТЕМА КООРДИНАТ - СК-63)

№	Відстань	X	Y
1	13,03	5 666 387,816	1 336 194,593
2	125,41	5 666 374,892	1 336 192,942
3	15,91	5 666 332,717	1 336 074,832
4	173,64	5 666 324,924	1 336 060,964
5	128,60	5 666 168,671	1 335 985,220
6	89,74	5 666 052,954	1 335 929,127
7	91,83	5 665 971,400	1 335 891,685
8	82,41	5 665 887,942	1 335 853,369
9	76,59	5 665 805,530	1 335 852,780
10	24,41	5 665 728,940	1 335 852,686
11	16,81	5 665 704,540	1 335 852,110
12	11,18	5 665 687,735	1 335 852,104
13	62,37	5 665 687,241	1 335 840,939
14	46,27	5 665 749,609	1 335 840,351
15	14,68	5 665 795,876	1 335 840,455
16	75,83	5 665 810,552	1 335 840,488
17	185,95	5 665 886,381	1 335 840,659
18	57,42	5 666 053,929	1 335 921,303
19	241,05	5 666 106,371	1 335 944,699
20	11,78	5 666 324,460	1 336 047,379
21	3,23	5 666 334,593	1 336 053,384
22	3,61	5 666 336,275	1 336 056,136
23	8,28	5 666 338,158	1 336 059,215
24	29,60	5 666 340,898	1 336 067,027
25	27,60	5 666 350,698	1 336 094,962
26	78,74	5 666 361,259	1 336 120,464



**Опис меж**

- Від А до Б - Вишнівська сільська рада - кадастровий номер відсутній
- Від Б до В - Вишнівська сільська рада - кадастровий номер 0723380400:04:009:2801
- Від В до Г - Вишнівська сільська рада - кадастровий номер 0723380400:04:009:2800
- Від Г до Д - Вишнівська сільська рада - кадастровий номер 0723380400:04:009:0521
- Від Д до Е - Вишнівська сільська рада - кадастровий номер відсутній
- Від Е до Є - Вишнівська сільська рада - кадастровий номер 0723380400:04:009:0439
- Від Є до Ж - Вишнівська сільська рада - кадастровий номер відсутній
- Від Ж до З - Вишнівська сільська рада - кадастровий номер 0723380400:04:009:0380
- Від З до А - Вишнівська сільська рада - кадастровий номер відсутній

**Умовні позначення**

□ Межа земельної ділянки комунальної форми власності, що формується

Перенесення меж земельної ділянки в натуру (на місцевість) планується виконувати за допомогою GPS-приймача відповідно до каталога координат точок



Вишнівська сільська рада		КРЕСЛЕННЯ ПЕРЕНЕСЕННЯ МЕЖ ЗЕМЕЛЬНОЇ ДІЛЯНКИ №8 В НАТУРУ (НА МІСЦЕВІСТЬ)		Сталія	Аркуш	Аркушів
Директор Габрель М.М.		Інж.-земл. Кришеник Н.І.			1	1
Масштаб 1:2000		НАУКОВО-ДОСЛІДНИЙ ПРОЕКТНИЙ ЦЕНТР ГЕОУРБАНИСТИКИ ТА ПЛАНУВАННЯ				

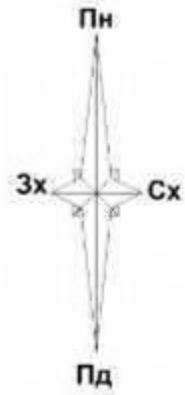
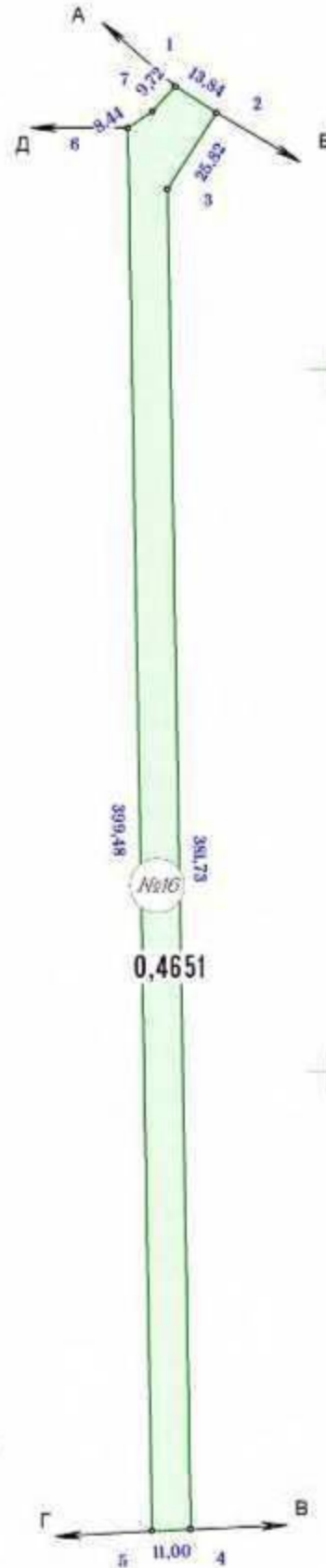
# КРЕСЛЕННЯ ПЕРЕНЕСЕННЯ МЕЖ ЗЕМЕЛЬНОЇ ДІЛЯНКИ №16 В НАТУРУ (НА МІСЦЕВІСТЬ)

КАТАЛОГ КООРДИНАТ ТОЧОК ТА ЛІНІЙНИХ ПРОМІРІВ  
(СИСТЕМА КООРДИНАТ - СК-63)

№	Відстань	X	Y
1	13,84	5 666 080,477	1 335 356,332
2	25,82	5 666 073,019	1 335 367,004
3	381,73	5 666 051,290	1 335 354,045
4	11,00	5 665 669,619	1 335 360,631
5	399,48	5 665 669,215	1 335 349,641
6	8,44	5 666 068,640	1 335 342,737
7	9,72	5 666 073,323	1 335 349,759

Площа = 0,4651 га  
Периметр = 850,03 м

Кадастровий номер 0723380400:04:009:



**Опис меж**

- Від А до Б - Вишнівська сільська рада - кадастровий номер відсутній
- Від Б до В - Шлига Руслана Петрівна - кадастровий номер 0723380400:04:009:0505
- Від В до Г - Вишнівська сільська рада - кадастровий номер відсутній
- Від Г до Д - Шлига Руслана Петрівна - кадастровий номер 0723380400:04:009:0623
- Від Д до А - Вишнівська сільська рада - кадастровий номер відсутній

**Умовні позначення**

Межа земельної ділянки комунальної форми власності, що формується.

Перенесення меж земельної ділянки в натуру (на місцевість) планується виконувати за допомогою GPS-приймача відповідно до каталога координат точок



Директор Габрель М.М.  
Инж.-земл. Кришеник І.І.

Підпис Дата

**ВИШНІВСЬКА СІЛЬСЬКА РАДА**  
Волинська область, Ковельський район, Вишнівська сільська рада  
Детальний план території логістичних центрів, складів та баз орієнтовною площею 100 га, для розміщення та експлуатації будівель і споруд додаткових транспортних послуг та допоміжних операцій, на території Вишнівської сільської ради Ковельського району Волинської області

КРЕСЛЕННЯ ПЕРЕНЕСЕННЯ МЕЖ  
ЗЕМЕЛЬНОЇ ДІЛЯНКИ №16 В  
НАТУРУ (НА МІСЦЕВІСТЬ)

Стадія	Аркуш	Аркушів
	1	1

Масштаб 1:2000

НАУКОВО-ДОСЛІДНИЙ  
ПРОЕКТНИЙ ЦЕНТР  
ГЕОУРБАНІСТИКИ ТА  
ПЛАНУВАННЯ



# КРЕСЛЕННЯ ПЕРЕНЕСЕННЯ МЕЖ ЗЕМЕЛЬНОЇ ДІЛЯНКИ №18 В НАТУРУ (НА МІСЦЕВІСТЬ)


Кадастровий номер 0723380400:04:009:



Площа = 0,9218 га  
Периметр = 1297,87 м

КАТАЛОГ КООРДИНАТ ТОЧОК ТА ЛІНІЙНИХ ПРОМІРІВ  
(СИСТЕМА КООРДИНАТ - СК-63)

№	Відстань	X	Y
1	101,00	5 666 614,065	1 335 054,070
2	71,57	5 666 514,940	1 335 073,420
3	33,67	5 666 457,440	1 335 116,040
4	4,78	5 666 427,974	1 335 132,324
5	7,27	5 666 424,016	1 335 135,006
6	41,86	5 666 418,000	1 335 139,083
7	56,35	5 666 382,898	1 335 161,885
8	23,89	5 666 337,112	1 335 194,736
9	65,94	5 666 317,620	1 335 208,540
10	72,17	5 666 262,886	1 335 245,010
11	55,21	5 666 203,472	1 335 286,269
12	75,51	5 666 157,496	1 335 316,830
13	18,82	5 666 095,641	1 335 360,144
14	14,72	5 666 085,413	1 335 375,940
15	13,84	5 666 073,019	1 335 387,994
16	7,78	5 666 080,477	1 335 356,332
17	25,30	5 666 084,708	1 335 349,802
18	28,63	5 666 105,146	1 335 334,886
19	54,78	5 666 128,545	1 335 318,382
20	25,17	5 666 174,003	1 335 287,848
21	37,03	5 666 195,075	1 335 274,077
22	69,74	5 666 225,052	1 335 252,341
23	82,05	5 666 282,854	1 335 213,322
24	109,49	5 666 351,954	1 335 169,083
25	27,42	5 666 443,127	1 335 108,457
26	6,30	5 666 465,955	1 335 093,272
27	58,82	5 666 470,649	1 335 089,067
28	78,64	5 666 518,358	1 335 054,660
29	16,35	5 666 595,537	1 335 039,591
30	13,80	5 666 611,864	1 335 040,447



**Опис меж**

- Від А до Б - Вишнівська сільська рада - кадастровий номер 0723380400:04:009:3189
- Від Б до В - Вишнівська сільська рада - кадастровий номер 0723380400:04:009:0523
- Від В до Г - Вишнівська сільська рада - кадастровий номер відсутній
- Від Г до Д - Вишнівська сільська рада - кадастровий номер 0723380400:04:009:0380
- Від Д до Е - Вишнівська сільська рада - кадастровий номер відсутній
- Від Е до Є - Вишнівська сільська рада - кадастровий номер відсутній
- Від Є до Ж - Вишнівська сільська рада - кадастровий номер відсутній
- Від Ж до З - Міщук Сергій Володимирович - кадастровий номер 0723380400:04:009:0407
- Від З до И - Лукашук Надія Варфоломівна - кадастровий номер 0723380400:04:009:2396
- Від И до І - Вишнівська сільська рада - кадастровий номер відсутній
- Від І до І' - Коцура Анатолій Григорович - кадастровий номер 0723380400:04:009:0596
- Від І' до Й - Вишнівська сільська рада - кадастровий номер відсутній
- Від Й до А - АТ "Українська залізниця" - кадастровий номер 0723380400:04:009:0384

Перенесення меж земельної ділянки в натуру (на місцевість)  
планується виконувати за допомогою GPS-приймача  
відповідно до каталога координат точок



**Умовні позначення**

Межа земельної ділянки комунальної форми власності, що формується

ВИШНІВСЬКА СІЛЬСЬКА РАДА Вишнівська область, Ковельський район, Вишнівська сільська рада		Детальний план території логістичних центрів, складів та баз орієнтовною площею 100 га, для розміщення та експлуатації будівель і споруд додаткових транспортних послуг та допоміжних операцій, на території Вишнівської сільської ради Ковельського району Волинської області	
Директор Габрель М.М.	Інженер-земл. Кришеник Н.І.	КРЕСЛЕННЯ ПЕРЕНЕСЕННЯ МЕЖ ЗЕМЕЛЬНОЇ ДІЛЯНКИ №18 В НАТУРУ (НА МІСЦЕВІСТЬ)	Станція 1 Аркуш 1 Аркушів 1
		Масштаб 1:2000	НАУКОВО-ДОСЛІДНИЙ ПРОЕКТНИЙ ЦЕНТР ГЕОУРБАНИСТИКИ ТА ПЛАНУВАННЯ

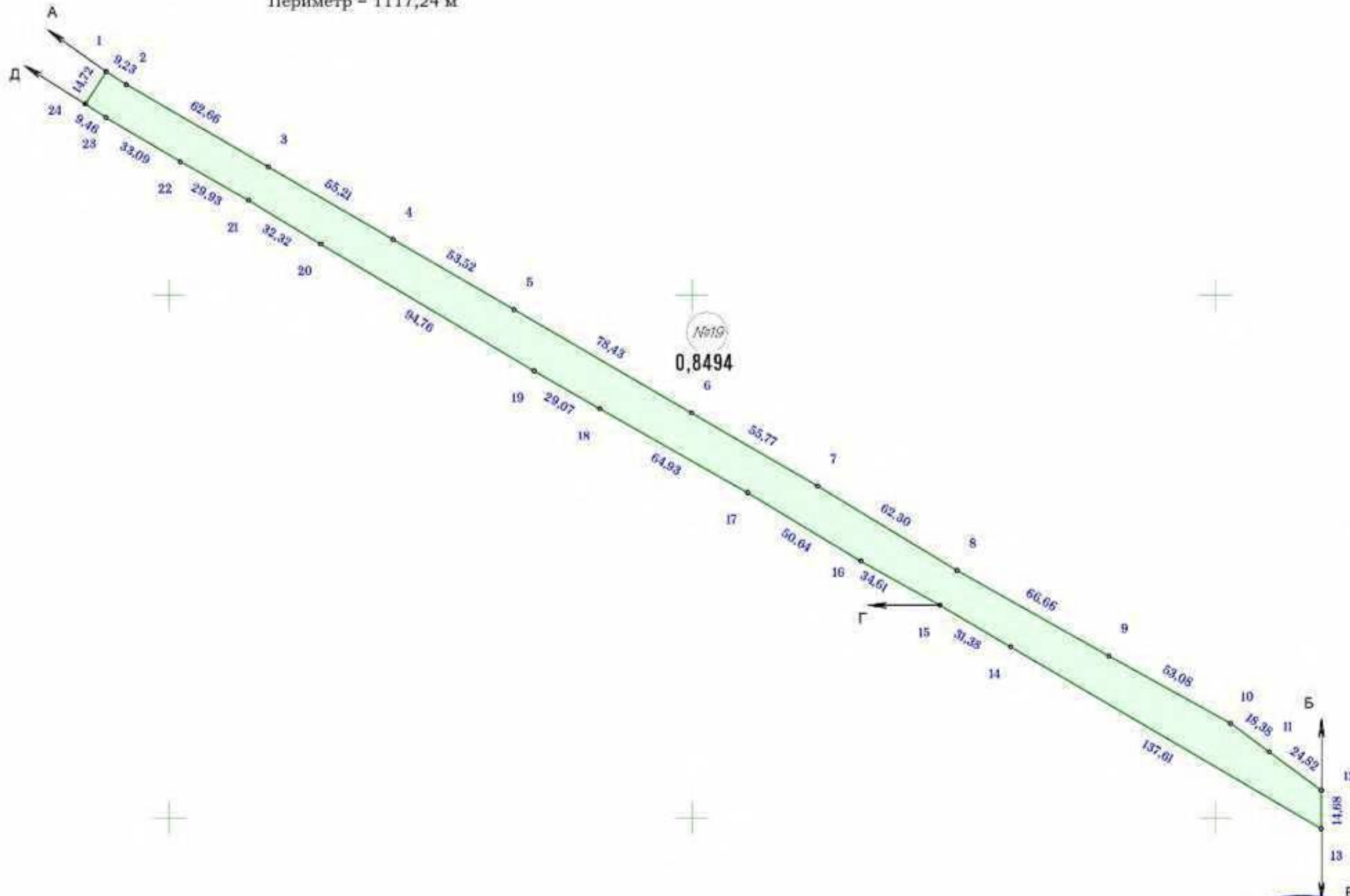
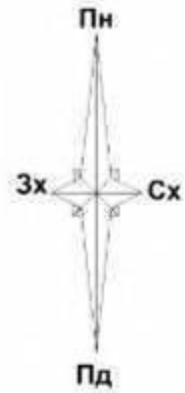


# КРЕСЛЕННЯ ПЕРЕНЕСЕННЯ МЕЖ ЗЕМЕЛЬНОЇ ДІЛЯНКИ №19 В НАТУРУ (НА МІСЦЕВІСТЬ)

КАТАЛОГ КООРДИНАТ ТОЧОК ТА ЛІНІЙНИХ ПРОМІРІВ  
(СИСТЕМА КООРДИНАТ - СК-63)

Кадастровий номер 0723380400:04:009:

Площа = 0,8494 га  
Периметр = 1117,24 м



№	Відстань	X	Y
1	9,23	5 666 085,413	1 335 375,940
2	62,65	5 666 080,394	1 335 363,690
3	55,21	5 666 048,968	1 335 437,894
4	53,52	5 666 021,194	1 335 485,605
5	78,43	5 665 994,341	1 335 531,899
6	55,77	5 665 954,917	1 335 599,702
7	62,30	5 665 926,908	1 335 647,928
8	66,66	5 665 894,648	1 335 701,226
9	53,08	5 665 861,928	1 335 759,302
10	18,38	5 665 836,200	1 335 805,725
11	24,82	5 665 825,289	1 335 820,521
12	14,68	5 665 810,552	1 335 840,468
13	137,61	5 665 795,876	1 335 840,455
14	31,38	5 665 865,466	1 335 721,742
15	34,61	5 665 881,335	1 335 694,671
16	50,64	5 665 888,232	1 335 664,470
17	64,93	5 665 924,420	1 335 621,127
18	29,07	5 665 956,504	1 335 564,682
19	94,78	5 665 970,977	1 335 539,467
20	32,32	5 666 019,423	1 335 458,024
21	29,93	5 666 036,201	1 335 430,405
22	33,09	5 666 050,943	1 335 404,363
23	9,46	5 666 067,811	1 335 375,893
24	14,72	5 666 073,019	1 335 367,994

**Опис меж**

- Від А до Б - Вишнівська сільська рада - кадастровий номер 0723380400:04:009:0380
- Від Б до В - Вишнівська сільська рада - кадастровий номер відсутній
- Від В до Г - Вишнівська сільська рада - кадастровий номер 0723380400:04:009:0439
- Від Г до Д - Шлига Руслана Петрівна - кадастровий номер 0723380400:04:009:0505
- Від Д до А - Вишнівська сільська рада - кадастровий номер відсутній

**Умовні позначення**

Межа земельної ділянки комунальної форми власності, що формується.



Перенесення меж земельної ділянки в натуру (на місцевість) планується виконувати за допомогою GPS-приймача відповідно до каталога координат точок

Директор Габрель М.М.  
Инж.-земл. Кришеник І.І.

ВИШНІВСЬКА СІЛЬСЬКА РАДА  
Волинська область, Ковельський район, Вишнівська сільська рада  
Детальний план території логістичних центрів, складів та баз орієнтовною площею 100 га, для розміщення та експлуатації будівель і споруд додаткових транспортних послуг та допоміжних операцій, на території Вишнівської сільської ради Ковельського району Волинської області

КРЕСЛЕННЯ ПЕРЕНЕСЕННЯ МЕЖ  
ЗЕМЕЛЬНОЇ ДІЛЯНКИ №19 В  
НАТУРУ (НА МІСЦЕВІСТЬ)

Масштаб 1:2000

Стадія	Аркуш	Аркушів
	1	1

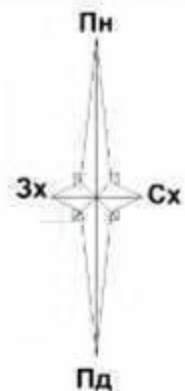
НАУКОВО-ДОСЛІДНИЙ  
ПРОЕКТНИЙ ЦЕНТР  
ГЕОУРБАНІСТИКИ ТА  
ПЛАНУВАННЯ



# КРЕСЛЕННЯ ПЕРЕНЕСЕННЯ МЕЖ ЗЕМЕЛЬНОЇ ДІЛЯНКИ №20 В НАТУРУ (НА МІСЦЕВІСТЬ)

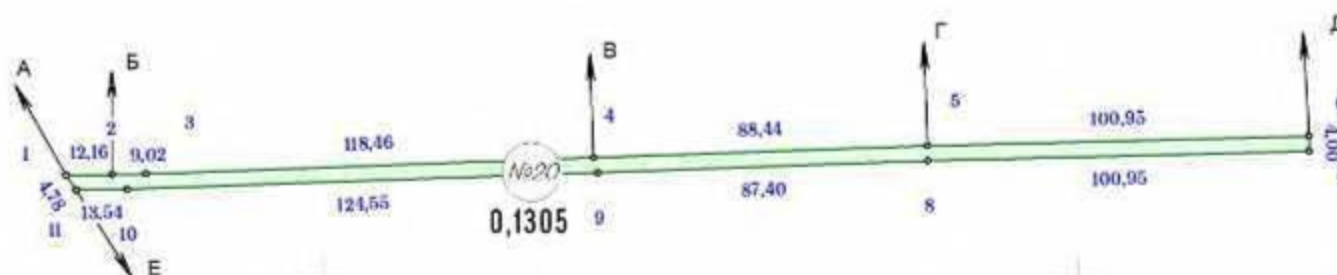
Кадастровий номер 0723380400:04:009:

Площа = 0,1305 га  
Периметр = 664,25 м



КАТАЛОГ КООРДИНАТ ТОЧОК ТА ЛІНІЙНИХ ПРОМІРІВ  
(СИСТЕМА КООРДИНАТ - СК-63)

№	Відстань	X	Y
1	12.16	5 666 427.974	1 335 132.324
2	9.02	5 666 428.169	1 335 144.485
3	118.45	5 666 428.314	1 335 153.499
4	88.44	5 666 432.588	1 335 271.877
5	100.95	5 666 435.779	1 335 380.280
6	4.00	5 666 438.316	1 335 461.179
7	100.95	5 666 434.318	1 335 461.280
8	87.40	5 666 431.780	1 335 380.361
9	124.58	5 666 428.627	1 335 273.021
10	13.54	5 666 424.234	1 335 148.544
11	4.78	5 666 424.016	1 335 135.006



**Опис меж**

- Від А до Б - Вишнівська сільська рада - кадастровий номер 0723380400:04:009:0523
- Від Б до В - Шлига Руслана Петрівна - кадастровий номер 0723380400:04:009:0425
- Від В до Г - Шлига Руслана Петрівна - кадастровий номер 0723380400:04:009:0420
- Від Г до Д - Шлига Руслана Петрівна - кадастровий номер 0723380400:04:009:0522
- Від Д до А - Вишнівська сільська рада - кадастровий номер 0723380400:04:009:0380

**Умовні позначення**

Межа земельної ділянки комунальної форми власності, що формується.

Перенесення меж земельної ділянки в натуру (на місцевість) планується виконувати за допомогою GPS-приймача відповідно до каталога координат точок



Директор Габрель М.М.  
Інж.-земл. Кришеник І.І.

ВИШНІВСЬКА СІЛЬСЬКА РАДА  
Волинська область, Ковельський район, Вишнівська сільська рада  
Детальний план території логістичних центрів, складів та баз орієнтовною площею 100 га, для розміщення та експлуатації будівель і споруд додаткових транспортних послуг та допоміжних операцій, на території Вишнівської сільської ради Ковельського району Волинської області

КРЕСЛЕННЯ ПЕРЕНЕСЕННЯ МЕЖ  
ЗЕМЕЛЬНОЇ ДІЛЯНКИ №20 В  
НАТУРУ (НА МІСЦЕВІСТЬ)

Підпис Дата

Масштаб 1:2000

Стадія	Аркуш	Аркушів
	1	1

НАУКОВО-ДОСЛІДНИЙ  
ПРОЕКТНИЙ ЦЕНТР  
ГЕОУРБАНІСТИКИ ТА  
ПЛАНУВАННЯ



**ПЕРЕЛІК**  
**обмежень у використанні земельної ділянки №№1-7, №№18-20**

**Місце розташування земельної ділянки:** за межами населених пунктів на території Вишнівської сільської ради Ковельського району Волинської області

**Характеристика земельних ділянок**

Номер зем. діл.	Кадастровий номер	Цільове призначення земельної ділянки	Площа земельної ділянки, га
1	0723380400:04:009:3189	12.08 Для розміщення та експлуатації будівель і споруд додаткових транспортних послуг та допоміжних операцій	0,8121
2	0723380400:04:009:0523	12.08 Для розміщення та експлуатації будівель і споруд додаткових транспортних послуг та допоміжних операцій	0,5100
3	0723380400:04:009:0425	12.08 Для розміщення та експлуатації будівель і споруд додаткових транспортних послуг та допоміжних операцій	2,0872
4	0723380400:04:009:0420	12.08 Для розміщення та експлуатації будівель і споруд додаткових транспортних послуг та допоміжних операцій	1,8101
5	0723380400:04:009:0522	12.08 Для розміщення та експлуатації будівель і споруд додаткових транспортних послуг та допоміжних операцій	2,1600
6	0723380400:04:009:0380	12.08 Для розміщення та експлуатації будівель і споруд додаткових транспортних послуг та допоміжних операцій	54,8513
7	Б/н	12.08 Для розміщення та експлуатації будівель і споруд додаткових транспортних послуг та допоміжних операцій	3,7428
18	Б/н	10.04 Для експлуатації та догляду за гідротехнічними, іншими водогосподарськими спорудами і каналами	0,9218
19	Б/н	10.04 Для експлуатації та догляду за гідротехнічними, іншими водогосподарськими спорудами і каналами	0,8494
20	Б/н	12.13 Земельні ділянки загального користування, які використовуються як вулиці, майдани, проїзди, дороги, набережні	0,1305

Відповідно до Земельного кодексу України, Водного кодексу України, Закону України «Про землеустрій», Закону України «Про державний земельний кадастр» додаток б до Порядку ведення Державного земельного кадастру, затвердженого постановою Кабінету Міністрів від 17.10.2012 року № 1051, встановлено наявність обмежень у використанні земельних ділянок\*:

Від №

Код	Назва	Наявність, га
01	Охоронна зона	-
01.01	Охоронна зона навколо території та об'єкта природно-заповідного фонду	-
01.02	Зона охорони пам'ятки культурної спадщини	-
01.02.1	Охоронна зона пам'ятки культурної спадщини	-
01.02.2	Зона регулювання забудови	-
01.02.3	Зона охоронюваного ландшафту	-
01.02.4	Зона охорони археологічного культурного шару	-
01.03	Охоронна зона навколо (уздовж) об'єкта транспорту	-
01.03.1	Санітарно-захисна зона навколо (уздовж) об'єкта транспорту	-
01.04	Охоронна зона навколо (уздовж) об'єкта зв'язку	-
01.04.1	Охоронна зона навколо (уздовж) об'єкта електрозв'язку	-
01.04.2	Санітарно-захисна зона навколо (уздовж) об'єкта електрозв'язку	-
01.05	Охоронна зона навколо (уздовж) об'єкта енергетичної системи	-
01.05.1	Санітарно-захисна зона навколо (уздовж) об'єкта енергетичної системи	-
01.06	Охоронна зона навколо об'єкта гідрометеорологічної діяльності	-
01.07	Охоронна зона навколо геодезичного пункту	-
01.08	Охоронна зона навколо інженерних комунікацій	-
01.08.1	Санітарно-захисні смуги навколо інженерних комунікацій	-



01.09	Охоронна зона навколо промислового об'єкта	-
01.09.1	Санітарно-захисна смуга навколо промислового об'єкта	-
02	Зона санітарної охорони	-
02.01	Зона санітарної охорони джерел та об'єктів централізованого питного водопостачання	-
02.01.1	Перший пояс зони санітарної охорони джерел та об'єктів централізованого питного водопостачання (суворого режиму)	-
02.01.2	Другий пояс зони санітарної охорони джерел та об'єктів централізованого питного водопостачання (обмеження)	-
02.01.3	Третій пояс зони санітарної охорони джерел та об'єктів централізованого питного водопостачання (спостереження)	-
02.01.4	Санітарно-захисна смуга об'єкта водопостачання	-
02.02	Округ санітарної охорони курортів	-
02.02.1	Перша зона округу санітарної охорони курорту (зона суворого режиму)	-
02.02.2	Друга зона округу санітарної охорони курорту (зона обмежень)	-
02.02.3	Третя зона округу санітарної охорони курорту (зона спостережень)	-
03	Санітарні зони, відстані, розриви	-
03.01	Санітарно-захисна зона навколо об'єкта	-
03.02	Санітарна відстань (розрив) від об'єкта	-
04	Зона особливого режиму використання земель	-
04.01	Прикордонна смуга	-
04.02	Зона особливого режиму використання земель навколо військової частини, інших військових формувань	-
04.03	Зона особливого режиму використання земель навколо військових об'єктів	-
05	Водоохоронне обмеження	-
05.01	Водоохоронна зона	-
05.02	Прибережна захисна смуга вздовж річок, навколо водойм та на островах	-
05.03	Прибережна захисна смуга вздовж морів, морських заток і лиманів та на островах у внутрішніх морських водах	-
05.04	Берегова смуга водних шляхів	-
05.05	Смуга відведення	-
05.06	Пляжна зона	-
06	Інше обмеження	-
06.01	Зона особливого режиму забудови	-
06.01.1	Території в червоних лініях	-
06.01.2	Території в зелених лініях	-
06.01.3	Території в блакитних лініях	-
06.01.4	Території в жовтих лініях	-
06.01.5	Території в лініях регулювання забудови	-
06.02	Територія, що зазнала радіоактивного забруднення внаслідок Чорнобильської катастрофи	-
06.02.1	Зона відчуження	-
06.02.2	Зона безумовного (обов'язкового) відселення	-
06.02.3	Зона гарантованого добровільного відселення	-
06.03	Зона надзвичайної екологічної ситуації	-
06.04	Умова дотримання природоохоронних вимог або виконання визначених робіт	-
06.05	Авіаційне, радіолокаційне обмеження	-
06.05.1	Зона обмеження забудови від радіотехнічних, радіолокаційних об'єктів	-
06.05.2	Поверхня обмеження забудови	-
06.05.3	Зона обмежень забудови щодо умов авіаційного шуму	-
06.05.4	Захисна зона аеронавігаційного обладнання	-
06.05.5	Смуга повітряних підходів	-
06.06	Історико-культурне обмеження	-
06.06.1	Буферна зона об'єкта всесвітньої спадщини	-
06.06.2	Історичний ареал населеного місця	-
06.06.3	Охоронювана археологічна територія	-
06.06.4	Історико-культурний заповідник	-

06.06.5	Історико-культурна заповідна територія	-
07	Земельні сервітути	-
07.01	Право проходу та проїзду на велосипеді	-
07.02	Право проїзду на транспортному засобі по наявному шляху	-
07.03	Право прокладення та експлуатації ліній електропередачі, зв'язку, трубопроводів, інших лінійних комунікацій	-
07.04	Право прокладати на свою земельну ділянку водопровід із чужої природної водойми або через чужу земельну ділянку	-
07.05	Право відводу води із своєї земельної ділянки на сусідню або через сусідню земельну ділянку	-
07.06	Право забору води з природної водойми, розташованої на сусідній земельній ділянці, та право проходу до природної водойми	-
07.07	Право поїти свою худобу із природної водойми, розташованої на сусідній земельній ділянці, та право прогону худоби до природної водойми	-
07.08	Право прогону худоби по наявному шляху	-
07.09	Право встановлення будівельних розташувань та складування будівельних матеріалів з метою ремонту будівель та споруд	-
07.10	Інші земельні сервітути	-
07.11	Право на розміщення тимчасових споруд (малих архітектурних форм)	-
07.12	Право на будівництво та розміщення об'єктів нафтогазовидобування	-
07.13	Право на розміщення об'єктів трубопровідного транспорту	-
07.14	Право на користування земельною ділянкою для потреб дослідно-промислової розробки родовищ бурштину, інших корисних копалин загальнодержавного значення та/або видобування бурштину, інших корисних копалин загальнодержавного значення, за умови що при цьому не порушуються права землевласника, передбачені статтею 98 Земельного кодексу України	-
07.15	Право розміщення (переміщення, пересування) об'єктів інженерної інфраструктури меліоративних систем	-
08	Право користування чужою земельною ділянкою для забудови (суперфшій)	-
09	Право користування чужою земельною ділянкою для сільськогосподарських потреб (емфітевізис)	-
10	Території та об'єкти природно-заповідного фонду	-
10.01	Національні природні парки	-
10.02	Біосферні заповідники	-
10.03	Регіональні ландшафтні парки	-
10.04	Заказники	-
10.05	Пам'ятки природи	-
10.06	Заповідні урочища	-
10.07	Парки-пам'ятки садово-паркового мистецтва	-
10.08	Заповідні зони національних природних парків	-
10.09	Зони регульованої рекреації національних природних парків	-
10.10	Зони стаціонарної рекреації національних природних парків	-
10.11	Господарські зони національних природних парків	-
10.12	Заповідні зони біосферних заповідників	-
10.13	Буферні зони біосферних заповідників	-
10.14	Зони антропогенних ландшафтів біосферних заповідників	-
10.15	Зони регульованого заповідного режиму біосферних заповідників	-
10.16	Заповідні зони регіональних ландшафтних парків	-
10.17	Зони регульованої рекреації регіональних ландшафтних парків	-
10.18	Зони стаціонарної рекреації регіональних ландшафтних парків	-
10.19	Господарські зони регіональних ландшафтних парків	-
10.20	Заповідні зони парків-пам'яток садово-паркового мистецтва	-
10.21	Експозиційні зони парків-пам'яток садово-паркового мистецтва	-
10.22	Наукові зони парків-пам'яток садово-паркового мистецтва	-
10.23	Адміністративно-господарські зони парків-пам'яток садово-паркового мистецтва	-
10.24	Охоронні зони територій та об'єктів природно-заповідного фонду	-
10.25	Території, зарезервовані з метою наступного заповідання	-

10.26	Природний заповідник	-
10.27	Ботанічний сад	-
10.28	Заповідна зона ботанічного саду	-
10.29	Експозиційна зона ботанічного саду	-
10.30	Наукова зона ботанічного саду	-
10.31	Адміністративно-господарська зона ботанічного саду	-
10.32	Дендрологічний парк	-
10.33	Заповідна зона дендрологічного парку	-
10.34	Експозиційна зона дендрологічного парку	-
10.35	Наукова зона дендрологічного парку	-
10.36	Адміністративно-господарська зона дендрологічного парку	-
10.37	Зоологічний парк	-
10.38	Експозиційна зона зоологічного парку	-
10.39	Наукова зона зоологічного парку	-
10.40	Рекреаційна зона зоологічного парку	-
10.41	Господарська зона зоологічного парку	-
11	Території, до складу яких входять земельні ділянки, необхідні для розміщення об'єктів, щодо яких відповідно до закону може здійснюватися примусове відчуження земельних ділянок з мотивів суспільної необхідності	-
12	Заборона на зміну цільового призначення земельної ділянки, ландшафту	-
13	Заборона на провадження окремих видів діяльності	-
14	Обов'язок щодо утримання та збереження полезахисних лісових смуг	-
15	Буферна зона	-
15.01	Буферна зона навколо об'єкта культурної спадщини	-
16	Території та об'єкти культурної спадщини	-
16.01	Пам'ятки культурної спадщини та/або їх території	-
16.02	Історико-культурні заповідники	-
16.03	Історико-культурні заповідні території	-
16.04	Охоронювані археологічні території	-
16.05	Музеї просто неба	-
16.06	Меморіальні музеї-садиби	-
16.07	Історичні ареали населених місць	-
16.08	Об'єкти культурної всесвітньої спадщини	-
16.09	Інші території та об'єкти культурної спадщини	-

\* у разі відсутності ставиться «-»

Сертифікований  
інженер-землепорядник



*(Handwritten signature)*  
М.П. (підпис)

Н.І. Кришеник

**ПЕРЕЛІК**  
**обмежень у використанні земельної ділянки №8**

**Місце розташування земельної ділянки:** за межами населених пунктів на території Вишнівської сільської ради Ковельського району Волинської області

**Площа земельної ділянки:** 0,8910 га

**Цільове призначення земельної ділянки:** 10.04 – Для експлуатації та догляду за гідротехнічними, іншими водогосподарськими спорудами і каналами.

Відповідно до Земельного кодексу України, Водного кодексу України, Закону України «Про землеустрій», Закону України «Про державний земельний кадастр» додаток 6 до Порядку ведення Державного земельного кадастру, затвердженого постановою Кабінету Міністрів від 17.10.2012 року № 1051, встановлено наявність обмежень у використанні земельних ділянок\*:

Від №

Код	Назва	Наявність, га
01	Охоронна зона	-
01.01	Охоронна зона навколо території та об'єкта природно-заповідного фонду	-
01.02	Зона охорони пам'ятки культурної спадщини	-
01.02.1	Охоронна зона пам'ятки культурної спадщини	-
01.02.2	Зона регулювання забудови	-
01.02.3	Зона охоронюваного ландшафту	-
01.02.4	Зона охорони археологічного культурного шару	-
01.03	Охоронна зона навколо (уздовж) об'єкта транспорту	-
01.03.1	Санітарно-захисна зона навколо (уздовж) об'єкта транспорту	-
01.04	Охоронна зона навколо (уздовж) об'єкта зв'язку	<b>0,0024</b>
01.04.1	Охоронна зона навколо (уздовж) об'єкта електрозв'язку	-
01.04.2	Санітарно-захисна зона навколо (уздовж) об'єкта електрозв'язку	-
01.05	Охоронна зона навколо (уздовж) об'єкта енергетичної системи	-
01.05.1	Санітарно-захисна зона навколо (уздовж) об'єкта енергетичної системи	-
01.06	Охоронна зона навколо об'єкта гідрометеорологічної діяльності	-
01.07	Охоронна зона навколо геодезичного пункту	-
01.08	Охоронна зона навколо інженерних комунікацій	-
01.08.1	Санітарно-захисні смуги навколо інженерних комунікацій	-
01.09	Охоронна зона навколо промислового об'єкта	-
01.09.1	Санітарно-захисна смуга навколо промислового об'єкта	-
02	Зона санітарної охорони	-
02.01	Зона санітарної охорони джерел та об'єктів централізованого питного водопостачання	-
02.01.1	Перший пояс зони санітарної охорони джерел та об'єктів централізованого питного водопостачання (суворого режиму)	-
02.01.2	Другий пояс зони санітарної охорони джерел та об'єктів централізованого питного водопостачання (обмеження)	-
02.01.3	Третій пояс зони санітарної охорони джерел та об'єктів централізованого питного водопостачання (спостереження)	-
02.01.4	Санітарно-захисна смуга об'єкта водопостачання	-
02.02	Округ санітарної охорони курортів	-
02.02.1	Перша зона округу санітарної охорони курорту (зона суворого режиму)	-
02.02.2	Друга зона округу санітарної охорони курорту (зона обмежень)	-
02.02.3	Третя зона округу санітарної охорони курорту (зона спостережень)	-
03	Санітарні зони, відстані, розриви	-
03.01	Санітарно-захисна зона навколо об'єкта	-
03.02	Санітарна відстань (розрив) від об'єкта	-
04	Зона особливого режиму використання земель	-
04.01	Прикордонна смуга	-

04.02	Зона особливого режиму використання земель навколо військової частини, інших військових формувань	-
04.03	Зона особливого режиму використання земель навколо військових об'єктів	-
05	Водоохоронне обмеження	-
05.01	Водоохоронна зона	-
05.02	Прибережна захисна смуга вздовж річок, навколо водойм та на островах	-
05.03	Прибережна захисна смуга вздовж морів, морських заток і лиманів та на островах у внутрішніх морських водах	-
05.04	Берегова смуга водних шляхів	-
05.05	Смуга відведення	-
05.06	Пляжна зона	-
06	Інше обмеження	-
06.01	Зона особливого режиму забудови	-
06.01.1	Території в червоних лініях	-
06.01.2	Території в зелених лініях	-
06.01.3	Території в блакитних лініях	-
06.01.4	Території в жовтих лініях	-
06.01.5	Території в лініях регулювання забудови	-
06.02	Територія, що зазнала радіоактивного забруднення внаслідок Чорнобильської катастрофи	-
06.02.1	Зона відчуження	-
06.02.2	Зона безумовного (обов'язкового) відселення	-
06.02.3	Зона гарантованого добровільного відселення	-
06.03	Зона надзвичайної екологічної ситуації	-
06.04	Умова дотримання природоохоронних вимог або виконання визначених робіт	-
06.05	Авіаційне, радіолокаційне обмеження	-
06.05.1	Зона обмеження забудови від радіотехнічних, радіолокаційних об'єктів	-
06.05.2	Поверхня обмеження забудови	-
06.05.3	Зона обмежень забудови щодо умов авіаційного шуму	-
06.05.4	Захисна зона аеронавігаційного обладнання	-
06.05.5	Смуга повітряних підходів	-
06.06	Історико-культурне обмеження	-
06.06.1	Буферна зона об'єкта всесвітньої спадщини	-
06.06.2	Історичний ареал населеного місця	-
06.06.3	Охоронювана археологічна територія	-
06.06.4	Історико-культурний заповідник	-
06.06.5	Історико-культурна заповідна територія	-
07	Земельні сервітути	-
07.01	Право проходу та проїзду на велосипеді	-
07.02	Право проїзду на транспортному засобі по наявному шляху	-
07.03	Право прокладення та експлуатації ліній електропередачі, зв'язку, трубопроводів, інших лінійних комунікацій	-
07.04	Право прокладати на свою земельну ділянку водопровід із чужої природної водойми або через чужу земельну ділянку	-
07.05	Право відводу води із своєї земельної ділянки на сусідню або через сусідню земельну ділянку	-
07.06	Право забору води з природної водойми, розташованої на сусідній земельній ділянці, та право проходу до природної водойми	-
07.07	Право поїти свою худобу із природної водойми, розташованої на сусідній земельній ділянці, та право прогону худоби до природної водойми	-
07.08	Право прогону худоби по наявному шляху	-
07.09	Право встановлення будівельних розташувань та складування будівельних матеріалів з метою ремонту будівель та споруд	-
07.10	Інші земельні сервітути	-
07.11	Право на розміщення тимчасових споруд (малих архітектурних форм)	-
07.12	Право на будівництво та розміщення об'єктів нафтогазовидобування	-
07.13	Право на розміщення об'єктів трубопровідного транспорту	-

07.14	Право на користування земельною ділянкою для потреб дослідно-промислової розробки родовищ буритину, інших корисних копалин загальнодержавного значення та/або видобування буритину, інших корисних копалин загальнодержавного значення, за умови що при цьому не порушуються права землевласника, передбачені статтею 98 Земельного кодексу України	-
07.15	Право розміщення (переміщення, пересування) об'єктів інженерної інфраструктури меліоративних систем	-
08	Право користування чужою земельною ділянкою для забудови (суперфіцій)	-
09	Право користування чужою земельною ділянкою для сільськогосподарських потреб (емфітевіс)	-
10	Території та об'єкти природно-заповідного фонду	-
10.01	Національні природні парки	-
10.02	Біосферні заповідники	-
10.03	Регіональні ландшафтні парки	-
10.04	Заказники	-
10.05	Пам'ятки природи	-
10.06	Заповідні урочища	-
10.07	Парки-пам'ятки садово-паркового мистецтва	-
10.08	Заповідні зони національних природних парків	-
10.09	Зони регульованої рекреації національних природних парків	-
10.10	Зони стаціонарної рекреації національних природних парків	-
10.11	Господарські зони національних природних парків	-
10.12	Заповідні зони біосферних заповідників	-
10.13	Буферні зони біосферних заповідників	-
10.14	Зони антропогенних ландшафтів біосферних заповідників	-
10.15	Зони регульованого заповідного режиму біосферних заповідників	-
10.16	Заповідні зони регіональних ландшафтних парків	-
10.17	Зони регульованої рекреації регіональних ландшафтних парків	-
10.18	Зони стаціонарної рекреації регіональних ландшафтних парків	-
10.19	Господарські зони регіональних ландшафтних парків	-
10.20	Заповідні зони парків-пам'яток садово-паркового мистецтва	-
10.21	Експозиційні зони парків-пам'яток садово-паркового мистецтва	-
10.22	Наукові зони парків-пам'яток садово-паркового мистецтва	-
10.23	Адміністративно-господарські зони парків-пам'яток садово-паркового мистецтва	-
10.24	Охоронні зони територій та об'єктів природно-заповідного фонду	-
10.25	Території, зарезервовані з метою наступного заповідання	-
10.26	Природний заповідник	-
10.27	Ботанічний сад	-
10.28	Заповідна зона ботанічного саду	-
10.29	Експозиційна зона ботанічного саду	-
10.30	Наукова зона ботанічного саду	-
10.31	Адміністративно-господарська зона ботанічного саду	-
10.32	Дендрологічний парк	-
10.33	Заповідна зона дендрологічного парку	-
10.34	Експозиційна зона дендрологічного парку	-
10.35	Наукова зона дендрологічного парку	-
10.36	Адміністративно-господарська зона дендрологічного парку	-
10.37	Зоологічний парк	-
10.38	Експозиційна зона зоологічного парку	-
10.39	Наукова зона зоологічного парку	-
10.40	Рекреаційна зона зоологічного парку	-
10.41	Господарська зона зоологічного парку	-
11	Території, до складу яких входять земельні ділянки, необхідні для розміщення об'єктів, щодо яких відповідно до закону може здійснюватися примусове відчуження земельних ділянок з мотивів суспільної необхідності	-
12	Заборона на зміну цільового призначення земельної ділянки, ландшафту	-
13	Заборона на провадження окремих видів діяльності	-

14	Обов'язок щодо утримання та збереження пожезахисних лісових смуг	-
15	Буферна зона	-
15.01	Буферна зона навколо об'єкта культурної спадщини	-
16	Території та об'єкти культурної спадщини	-
16.01	Пам'ятки культурної спадщини та/або їх території	-
16.02	Історико-культурні заповідники	-
16.03	Історико-культурні заповідні території	-
16.04	Охоронювані археологічні території	-
16.05	Музеї просто неба	-
16.06	Меморіальні музеї-садиби	-
16.07	Історичні ареали населених місць	-
16.08	Об'єкти культурної всесвітньої спадщини	-
16.09	Інші території та об'єкти культурної спадщини	-

\* у разі відсутності ставиться «-»

Сертифікований  
інженер-землевпорядник



М.П.

(підпис)

Н.І. Кришеник

**ПЕРЕЛІК**  
**обмежень у використанні земельної ділянки №9**

**Місце розташування земельної ділянки:** за межами населених пунктів на території Вишнівської сільської ради Ковельського району Волинської області

**Площа земельної ділянки:** 1,8970 га

**Цільове призначення земельної ділянки:** 12.08 – Для розміщення та експлуатації будівель і споруд додаткових транспортних послуг та допоміжних операцій.

Відповідно до Земельного кодексу України, Водного кодексу України, Закону України «Про землеустрій», Закону України «Про державний земельний кадастр» додаток 6 до Порядку ведення Державного земельного кадастру, затвердженого постановою Кабінету Міністрів від 17.10.2012 року № 1051, встановлено наявність обмежень у використанні земельних ділянок\*:

Від №

Код	Назва	Наявність, га
01	Охоронна зона	-
01.01	Охоронна зона навколо території та об'єкта природно-заповідного фонду	-
01.02	Зона охорони пам'ятки культурної спадщини	-
01.02.1	Охоронна зона пам'ятки культурної спадщини	-
01.02.2	Зона регулювання забудови	-
01.02.3	Зона охоронюваного ландшафту	-
01.02.4	Зона охорони археологічного культурного шару	-
01.03	Охоронна зона навколо (уздовж) об'єкта транспорту	-
01.03.1	Санітарно-захисна зона навколо (уздовж) об'єкта транспорту	-
01.04	Охоронна зона навколо (уздовж) об'єкта зв'язку	<b>0,0606</b>
01.04.1	Охоронна зона навколо (уздовж) об'єкта електрозв'язку	-
01.04.2	Санітарно-захисна зона навколо (уздовж) об'єкта електрозв'язку	-
01.05	Охоронна зона навколо (уздовж) об'єкта енергетичної системи	-
01.05.1	Санітарно-захисна зона навколо (уздовж) об'єкта енергетичної системи	-
01.06	Охоронна зона навколо об'єкта гідрометеорологічної діяльності	-
01.07	Охоронна зона навколо геодезичного пункту	-
01.08	Охоронна зона навколо інженерних комунікацій	-
01.08.1	Санітарно-захисні смуги навколо інженерних комунікацій	-
01.09	Охоронна зона навколо промислового об'єкта	-
01.09.1	Санітарно-захисна смуга навколо промислового об'єкта	-
02	Зона санітарної охорони	-
02.01	Зона санітарної охорони джерел та об'єктів централізованого питного водопостачання	-
02.01.1	Перший пояс зони санітарної охорони джерел та об'єктів централізованого питного водопостачання (суворого режиму)	-
02.01.2	Другий пояс зони санітарної охорони джерел та об'єктів централізованого питного водопостачання (обмеження)	-
02.01.3	Третій пояс зони санітарної охорони джерел та об'єктів централізованого питного водопостачання (спостереження)	-
02.01.4	Санітарно-захисна смуга об'єкта водопостачання	-
02.02	Округ санітарної охорони курортів	-
02.02.1	Перша зона округу санітарної охорони курорту (зона суворого режиму)	-
02.02.2	Друга зона округу санітарної охорони курорту (зона обмежень)	-
02.02.3	Третя зона округу санітарної охорони курорту (зона спостережень)	-
03	Санітарні зони, відстані, розриви	-
03.01	Санітарно-захисна зона навколо об'єкта	-
03.02	Санітарна відстань (розрив) від об'єкта	-
04	Зона особливого режиму використання земель	-
04.01	Прикордонна смуга	-



04.02	Зона особливого режиму використання земель навколо військової частини, інших військових формувань	-
04.03	Зона особливого режиму використання земель навколо військових об'єктів	-
05	Водоохоронне обмеження	-
05.01	Водоохоронна зона	-
05.02	Прибережна захисна смуга вздовж річок, навколо водойм та на островах	-
05.03	Прибережна захисна смуга вздовж морів, морських заток і лиманів та на островах у внутрішніх морських водах	-
05.04	Берегова смуга водних шляхів	-
05.05	Смуга відведення	-
05.06	Пляжна зона	-
06	Інше обмеження	-
06.01	Зона особливого режиму забудови	-
06.01.1	Території в червоних лініях	-
06.01.2	Території в зелених лініях	-
06.01.3	Території в блакитних лініях	-
06.01.4	Території в жовтих лініях	-
06.01.5	Території в лініях регулювання забудови	-
06.02	Територія, що зазнала радіоактивного забруднення внаслідок Чорнобильської катастрофи	-
06.02.1	Зона відчуження	-
06.02.2	Зона безумовного (обов'язкового) відселення	-
06.02.3	Зона гарантованого добровільного відселення	-
06.03	Зона надзвичайної екологічної ситуації	-
06.04	Умова дотримання природоохоронних вимог або виконання визначених робіт	-
06.05	Авіаційне, радіолокаційне обмеження	-
06.05.1	Зона обмеження забудови від радіотехнічних, радіолокаційних об'єктів	-
06.05.2	Поверхня обмеження забудови	-
06.05.3	Зона обмежень забудови щодо умов авіаційного шуму	-
06.05.4	Захисна зона аеронавігаційного обладнання	-
06.05.5	Смуга повітряних підходів	-
06.06	Історико-культурне обмеження	-
06.06.1	Буферна зона об'єкта всесвітньої спадщини	-
06.06.2	Історичний ареал населеного місця	-
06.06.3	Охоронювана археологічна територія	-
06.06.4	Історико-культурний заповідник	-
06.06.5	Історико-культурна заповідна територія	-
07	Земельні сервітути	-
07.01	Право проходу та проїзду на велосипеді	-
07.02	Право проїзду на транспортному засобі по наявному шляху	-
07.03	Право прокладення та експлуатації ліній електропередачі, зв'язку, трубопроводів, інших лінійних комунікацій	-
07.04	Право прокладати на свою земельну ділянку водопровід із чужої природної водойми або через чужу земельну ділянку	-
07.05	Право відводу води із своєї земельної ділянки на сусідню або через сусідню земельну ділянку	-
07.06	Право забору води з природної водойми, розташованої на сусідній земельній ділянці, та право проходу до природної водойми	-
07.07	Право поїти свою худобу із природної водойми, розташованої на сусідній земельній ділянці, та право прогону худоби до природної водойми	-
07.08	Право прогону худоби по наявному шляху	-
07.09	Право встановлення будівельних розташувань та складування будівельних матеріалів з метою ремонту будівель та споруд	-
07.10	Інші земельні сервітути	-
07.11	Право на розміщення тимчасових споруд (малих архітектурних форм)	-
07.12	Право на будівництво та розміщення об'єктів нафтогазовидобування	-
07.13	Право на розміщення об'єктів трубопровідного транспорту	-

07.14	Право на користування земельною ділянкою для потреб дослідно-промислової розробки родовищ буритину, інших корисних копалин загальнодержавного значення та/або видобування буритину, інших корисних копалин загальнодержавного значення, за умови що при цьому не порушуються права землевласника, передбачені статтею 98 Земельного кодексу України	-
07.15	Право розміщення (переміщення, пересування) об'єктів інженерної інфраструктури меліоративних систем	-
08	Право користування чужою земельною ділянкою для забудови (суперфiції)	-
09	Право користування чужою земельною ділянкою для сільськогосподарських потреб (сфiтезис)	-
10	Території та об'єкти природно-заповідного фонду	-
10.01	Національні природні парки	-
10.02	Біосферні заповідники	-
10.03	Регіональні ландшафтні парки	-
10.04	Заказники	-
10.05	Пам'ятки природи	-
10.06	Заповідні урочища	-
10.07	Парки-пам'ятки садово-паркового мистецтва	-
10.08	Заповідні зони національних природних парків	-
10.09	Зони регульованої рекреації національних природних парків	-
10.10	Зони стаціонарної рекреації національних природних парків	-
10.11	Господарські зони національних природних парків	-
10.12	Заповідні зони біосферних заповідників	-
10.13	Буферні зони біосферних заповідників	-
10.14	Зони антропогенних ландшафтів біосферних заповідників	-
10.15	Зони регульованого заповідного режиму біосферних заповідників	-
10.16	Заповідні зони регіональних ландшафтних парків	-
10.17	Зони регульованої рекреації регіональних ландшафтних парків	-
10.18	Зони стаціонарної рекреації регіональних ландшафтних парків	-
10.19	Господарські зони регіональних ландшафтних парків	-
10.20	Заповідні зони парків-пам'яток садово-паркового мистецтва	-
10.21	Експозиційні зони парків-пам'яток садово-паркового мистецтва	-
10.22	Наукові зони парків-пам'яток садово-паркового мистецтва	-
10.23	Адміністративно-господарські зони парків-пам'яток садово-паркового мистецтва	-
10.24	Охоронні зони територій та об'єктів природно-заповідного фонду	-
10.25	Території, зарезервовані з метою наступного заповідання	-
10.26	Природний заповідник	-
10.27	Ботанічний сад	-
10.28	Заповідна зона ботанічного саду	-
10.29	Експозиційна зона ботанічного саду	-
10.30	Наукова зона ботанічного саду	-
10.31	Адміністративно-господарська зона ботанічного саду	-
10.32	Дендрологічний парк	-
10.33	Заповідна зона дендрологічного парку	-
10.34	Експозиційна зона дендрологічного парку	-
10.35	Наукова зона дендрологічного парку	-
10.36	Адміністративно-господарська зона дендрологічного парку	-
10.37	Зоологічний парк	-
10.38	Експозиційна зона зоологічного парку	-
10.39	Наукова зона зоологічного парку	-
10.40	Рекреаційна зона зоологічного парку	-
10.41	Господарська зона зоологічного парку	-
11	Території, до складу яких входять земельні ділянки, необхідні для розміщення об'єктів, щодо яких відповідно до закону може здійснюватися примусове відчуження земельних ділянок з мотивів суспільної необхідності	-
12	Заборона на зміну цільового призначення земельної ділянки, ландшафту	-
13	Заборона на провадження окремих видів діяльності	-

14	Обов'язок щодо утримання та збереження пожезахисних лісових смуг	-
15	Буферна зона	-
15.01	Буферна зона навколо об'єкта культурної спадщини	-
16	Території та об'єкти культурної спадщини	-
16.01	Пам'ятки культурної спадщини та/або їх території	-
16.02	Історико-культурні заповідники	-
16.03	Історико-культурні заповідні території	-
16.04	Охоронювані археологічні території	-
16.05	Музеї просто неба	-
16.06	Меморіальні музеї-садиби	-
16.07	Історичні ареали населених місць	-
16.08	Об'єкти культурної всесвітньої спадщини	-
16.09	Інші території та об'єкти культурної спадщини	-

\* у разі відсутності ставиться «-»

Сертифікований  
інженер-землевпорядник



  
М.П. (підпис)

Н.І. Кришеник

**ПЕРЕЛІК**  
**обмежень у використанні земельної ділянки №10**

**Місце розташування земельної ділянки:** за межами населених пунктів на території Вишнівської сільської ради Ковельського району Волинської області

**Площа земельної ділянки:** 1,8970 га

**Цільове призначення земельної ділянки:** 12.08 – Для розміщення та експлуатації будівель і споруд додаткових транспортних послуг та допоміжних операцій.

Відповідно до Земельного кодексу України, Водного кодексу України, Закону України «Про землеустрій», Закону України «Про державний земельний кадастр» додаток 6 до Порядку ведення Державного земельного кадастру, затвердженого постановою Кабінету Міністрів від 17.10.2012 року № 1051, встановлено наявність обмежень у використанні земельних ділянок\*:

Від №

Код	Назва	Наявність, га
01	Охоронна зона	-
01.01	Охоронна зона навколо території та об'єкта природно-заповідного фонду	-
01.02	Зона охорони пам'ятки культурної спадщини	-
01.02.1	Охоронна зона пам'ятки культурної спадщини	-
01.02.2	Зона регулювання забудови	-
01.02.3	Зона охоронюваного ландшафту	-
01.02.4	Зона охорони археологічного культурного шару	-
01.03	Охоронна зона навколо (уздовж) об'єкта транспорту	-
01.03.1	Санітарно-захисна зона навколо (уздовж) об'єкта транспорту	-
01.04	Охоронна зона навколо (уздовж) об'єкта зв'язку	<b>0,0424</b>
01.04.1	Охоронна зона навколо (уздовж) об'єкта електрозв'язку	-
01.04.2	Санітарно-захисна зона навколо (уздовж) об'єкта електрозв'язку	-
01.05	Охоронна зона навколо (уздовж) об'єкта енергетичної системи	-
01.05.1	Санітарно-захисна зона навколо (уздовж) об'єкта енергетичної системи	-
01.06	Охоронна зона навколо об'єкта гідрометеорологічної діяльності	-
01.07	Охоронна зона навколо геодезичного пункту	-
01.08	Охоронна зона навколо інженерних комунікацій	-
01.08.1	Санітарно-захисні смуги навколо інженерних комунікацій	-
01.09	Охоронна зона навколо промислового об'єкта	-
01.09.1	Санітарно-захисна смуга навколо промислового об'єкта	-
02	Зона санітарної охорони	-
02.01	Зона санітарної охорони джерел та об'єктів централізованого питного водопостачання	-
02.01.1	Перший пояс зони санітарної охорони джерел та об'єктів централізованого питного водопостачання (суворого режиму)	-
02.01.2	Другий пояс зони санітарної охорони джерел та об'єктів централізованого питного водопостачання (обмеження)	-
02.01.3	Третій пояс зони санітарної охорони джерел та об'єктів централізованого питного водопостачання (спостереження)	-
02.01.4	Санітарно-захисна смуга об'єкта водопостачання	-
02.02	Округ санітарної охорони курортів	-
02.02.1	Перша зона округу санітарної охорони курорту (зона суворого режиму)	-
02.02.2	Друга зона округу санітарної охорони курорту (зона обмежень)	-
02.02.3	Третя зона округу санітарної охорони курорту (зона спостережень)	-
03	Санітарні зони, відстані, розриви	-
03.01	Санітарно-захисна зона навколо об'єкта	-
03.02	Санітарна відстань (розрив) від об'єкта	-
04	Зона особливого режиму використання земель	-
04.01	Прикордонна смуга	-