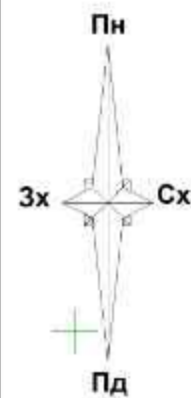


№ п/п	Код обмеження	Назва обмеження	Основні законодавчі акти	Площа обмеження, га
-------	---------------	-----------------	--------------------------	---------------------



Перелік земельних ділянок в межах проєктування за формами власності

№ зм. діл.	Катастровий номер	Форма власності	Суб'єкт права власності на земельну ділянку	Відомості про суб'єкта права на земельну ділянку	Площа, га
1	0723380400-04-009-3189	Колективна	Винницька сільська рада		0,8121
2	0723380400-04-009-0523	Колективна	Винницька сільська рада		0,5100
3	0723380400-04-009-0425	Приватна	Шпига Гусави Петрівна		2,0872
4	0723380400-04-009-0420	Приватна	Шпига Гусави Петрівна		1,8101
5	0723380400-04-009-0522	Приватна	Шпига Гусави Петрівна		2,1600
6	0723380400-04-009-0380	Колективна	Винницька сільська рада	Трофимук Іван Васильович	54,8513
9	0723380400-04-009-2801	Колективна	Винницька сільська рада		1,8970
10	0723380400-04-009-2800	Колективна	Винницька сільська рада		1,8970
11	0723380400-04-009-0521	Колективна	Винницька сільська рада	Трофимук Іван Васильович	10,9670
12	0723380400-04-009-0439	Колективна	Винницька сільська рада	Трофимук Іван Васильович	3,5021
13	0723380400-04-009-0217	Приватна	Звизгорський Олег Степанович		3,1083
14	0723380400-04-009-0216	Приватна	Звизгорський Олег Степанович		3,1811
15	0723380400-04-009-0505	Приватна	Шпига Гусави Петрівна		2,6964
17	0723380400-04-009-0623	Приватна	Шпига Гусави Петрівна		2,5100

Перелік обмежень у використанні земельної ділянки №12

Код КВЦПЗ	01.07
Категорія земель	100 Землі сільськогосподарського призначення
Вид використання	01.07
Площа, га	3,5021

Класифікація земельної ділянки №13

Категорія земель	100 Землі сільськогосподарського призначення
Цільове призначення	Для ведення особистого селянського господарства
Код КВЦПЗ	01.03
Площа, га	3,1083

Класифікація земельної ділянки №14

Категорія земель	100 Землі сільськогосподарського призначення
Цільове призначення	Для ведення особистого селянського господарства
Код КВЦПЗ	01.03
Площа, га	3,1811

Класифікація земельної ділянки №15

Категорія земель	100 Землі сільськогосподарського призначення
Цільове призначення	Для ведення особистого селянського господарства
Код КВЦПЗ	01.03
Площа, га	2,6964

Класифікація земельної ділянки №17

Категорія земель	100 Землі сільськогосподарського призначення
Цільове призначення	Для ведення особистого селянського господарства
Код КВЦПЗ	01.03
Площа, га	2,5100

Перелік обмежень у використанні земельної ділянки №11

№ п/п	Код обмеження	Назва обмеження	Основні законодавчі акти	Площа обмеження, га
1	01.04	Окремля зона вищого (вищого) об'єкта з'єднання	Закон України "Про телекомунікації", КМУ від 29.01.96 N 135 "Про затвердження Правил операцій ліній електронного зв'язку"	0,0284
2	01.04	Окремля зона вищого (вищого) об'єкта з'єднання	Закон України "Про телекомунікації", КМУ від 29.01.96 N 135 "Про затвердження Правил операцій ліній електронного зв'язку"	0,0558
3	01.04	Окремля зона вищого (вищого) об'єкта з'єднання	Закон України "Про телекомунікації", КМУ від 29.01.96 N 135 "Про затвердження Правил операцій ліній електронного зв'язку"	0,0257

Перелік обмежень у використанні земельної ділянки №12

№ п/п	Код обмеження	Назва обмеження	Основні законодавчі акти	Площа обмеження, га
1	01.04	Окремля зона вищого (вищого) об'єкта з'єднання	Закон України "Про телекомунікації", КМУ від 29.01.96 N 135 "Про затвердження Правил операцій ліній електронного зв'язку"	0,0418

Перелік обмежень у використанні земельної ділянки №15

№ п/п	Код обмеження	Назва обмеження	Основні законодавчі акти	Площа обмеження, га
1	01.04	Окремля зона вищого (вищого) об'єкта з'єднання	Закон України "Про телекомунікації", КМУ від 29.01.96 N 135 "Про затвердження Правил операцій ліній електронного зв'язку"	0,0116
2	01.04	Окремля зона вищого (вищого) об'єкта з'єднання	Закон України "Про телекомунікації", КМУ від 29.01.96 N 135 "Про затвердження Правил операцій ліній електронного зв'язку"	0,0116

**Класифікація земельної ділянки №1**

Категорія земель	100 Землі сільськогосподарського призначення
Цільове призначення	Земельні ділянки зв'язку (земельні ділянки, які не надані у власність або користування громадянами чи юридичними особами)
Код КВЦПЗ	01.17
Площа	0,8121

**Класифікація земельної ділянки №2**

Категорія земель	100 Землі сільськогосподарського призначення
Цільове призначення	Для ведення особистого селянського господарства
Код КВЦПЗ	01.03
Площа	0,5100

**Класифікація земельної ділянки №3**

Категорія земель	100 Землі сільськогосподарського призначення
Цільове призначення	Для ведення особистого селянського господарства
Код КВЦПЗ	01.03
Площа	2,0872

**Класифікація земельної ділянки №4**

Категорія земель	100 Землі сільськогосподарського призначення
Цільове призначення	Для ведення особистого селянського господарства
Код КВЦПЗ	01.03
Площа	1,8101

**Класифікація земельної ділянки №5**

Категорія земель	100 Землі сільськогосподарського призначення
Цільове призначення	Для ведення особистого селянського господарства
Код КВЦПЗ	01.03
Площа	2,1600

**Класифікація земельної ділянки №6**

Категорія земель	100 Землі сільськогосподарського призначення
Цільове призначення	Для городництва
Код КВЦПЗ	01.07
Площа	54,8513

**Класифікація земельної ділянки №9**

Категорія земель	100 Землі сільськогосподарського призначення
Цільове призначення	Для ведення особистого селянського господарства
Код КВЦПЗ	01.03
Площа	1,8970

**Класифікація земельної ділянки №10**

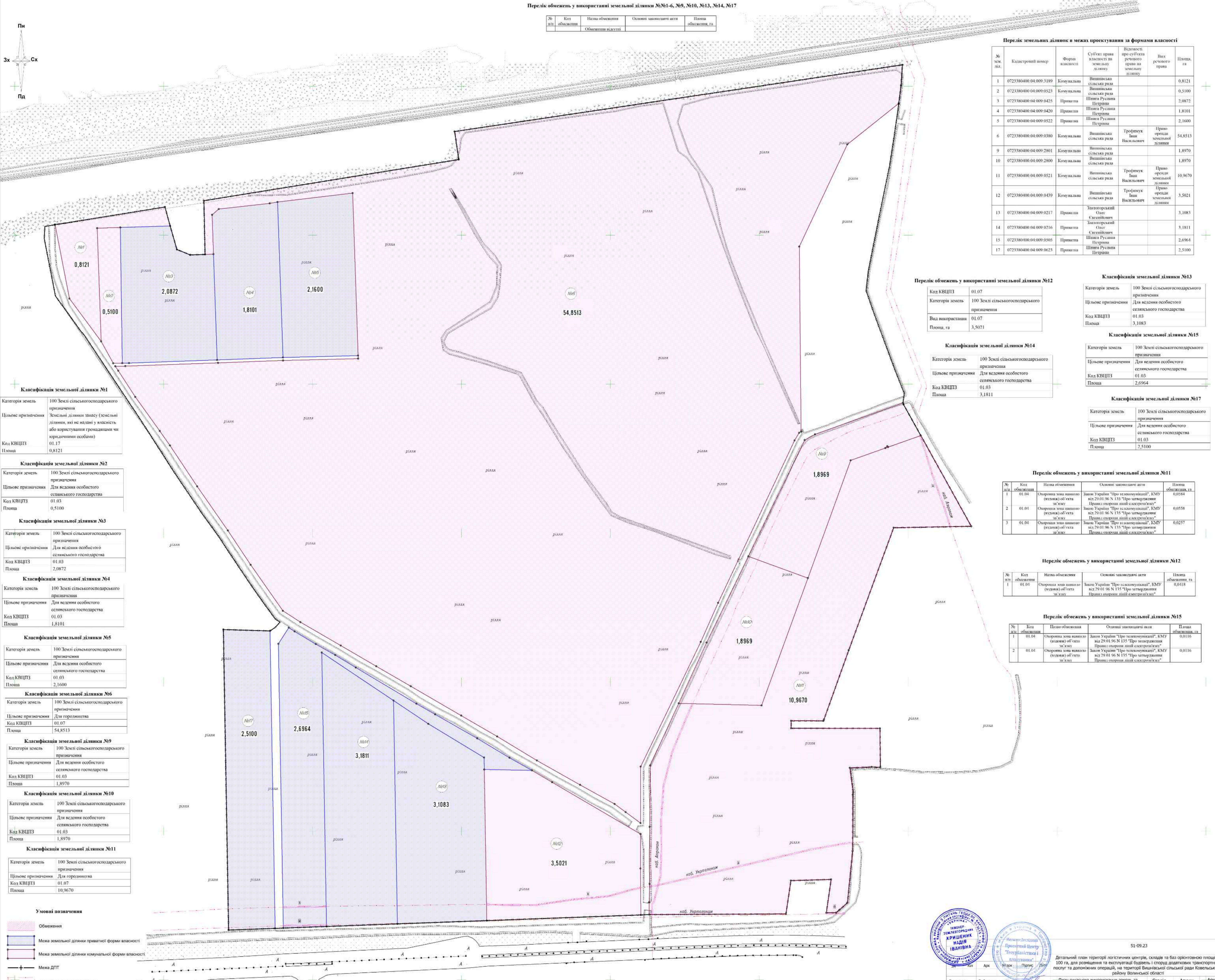
Категорія земель	100 Землі сільськогосподарського призначення
Цільове призначення	Для ведення особистого селянського господарства
Код КВЦПЗ	01.03
Площа	1,8970

**Класифікація земельної ділянки №11**

Категорія земель	100 Землі сільськогосподарського призначення
Цільове призначення	Для городництва
Код КВЦПЗ	01.07
Площа	10,9670

**Умовні позначення**

- Обмеження
- Межа земельної ділянки приватної форми власності
- Межа земельної ділянки колективної форми власності
- Межа ДПТ
- Лінії зв'язку підземні кабелі



51-09-23

Детальний план території логістичних центрів, складів та баз орієнтованою площею 100 га, для розміщення та експлуатації будівель і споруд додаткових транспортних послуг та допоміжних операцій, на території Винницької сільської ради Ковельського району Вінницької області.

План сучасного використання земель за формою власності із зазначенням категорій та виду цільового призначення, з урахуванням наявних обмежень та об'єктів.

Масштаб 1:2000

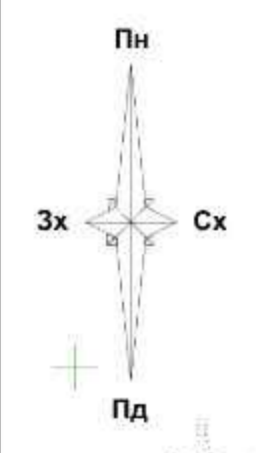
51-09-23

Директор: Габрель Кришеник  
 Інж.-землев. Кришеник  
 Розробив: Кришеник  
 Перевірив: Добровольська  
 Н. контроль: Добровольська

Інженер-диспетчер: Пронинський Ірина Іванівна  
 Інженер-диспетчер: Кришеник Надія Іванівна

Стадія: Аркуш: Аркуші: 1 3

НАУКОВО-ДОСЛІДНИЙ ПРОЄКТНИЙ ЦЕНТР ГЕОУРБАНИСТИКИ ТА ПЛАНУВАННЯ



**Перелік земельних ділянок в межах проектування за формами власності**

№ зем. діл.	Катастрофний номер	Форма власності	Суб'єкт права власності на земельну ділянку	Відомості про суб'єкта рішення про права на земельну ділянку	Вид речового права	Площа, га
7	Б/п	Комуніальна	Вінницька сільська рада			3,7428
8	Б/п	Комуніальна	Вінницька сільська рада			0,8910
16	Б/п	Комуніальна	Вінницька сільська рада			0,4651
18	Б/п	Комуніальна	Вінницька сільська рада			0,9218
19	Б/п	Комуніальна	Вінницька сільська рада			0,8494
20	Б/п	Комуніальна	Вінницька сільська рада			0,1305

**Класифікація земельної ділянки №7**

Категорія земель	900 Землі промисловості, транспорту, енергетики, оборони та іншого призначення
Цільове призначення	Для розміщення та експлуатації будівель і споруд додаткових транспортних послуг та допоміжних операцій
Код КВЦПЗ	12.08
Площа	3,7428

**Класифікація земельної ділянки №8**

Категорія земель	800 Землі водного фонду
Цільове призначення	Для експлуатації та догляду за гідротехнічними, іншими водогосподарськими спорудами і каналами
Код КВЦПЗ	10.04
Площа	0,8910

**Класифікація земельної ділянки №18**

Категорія земель	800 Землі водного фонду
Цільове призначення	Для експлуатації та догляду за гідротехнічними, іншими водогосподарськими спорудами і каналами
Код КВЦПЗ	10.04
Площа	0,9218

**Класифікація земельної ділянки №16**

Категорія земель	800 Землі водного фонду
Цільове призначення	Для експлуатації та догляду за гідротехнічними, іншими водогосподарськими спорудами і каналами
Код КВЦПЗ	10.04
Площа	0,4651

**Класифікація земельної ділянки №20**

Категорія земель	900 Землі промисловості, транспорту, енергетики, оборони та іншого призначення
Цільове призначення	Земельні ділянки загального користування, які використовуються як вулиці, майдани, проїзди, дороги, набережні
Код КВЦПЗ	12.13
Площа	0,1305

**Класифікація земельної ділянки №19**

Категорія земель	800 Землі водного фонду
Цільове призначення	Для експлуатації та догляду за гідротехнічними, іншими водогосподарськими спорудами і каналами
Код КВЦПЗ	10.04
Площа	0,8494

**Перелік обмежень у використанні земельної ділянки №7, №18-20**

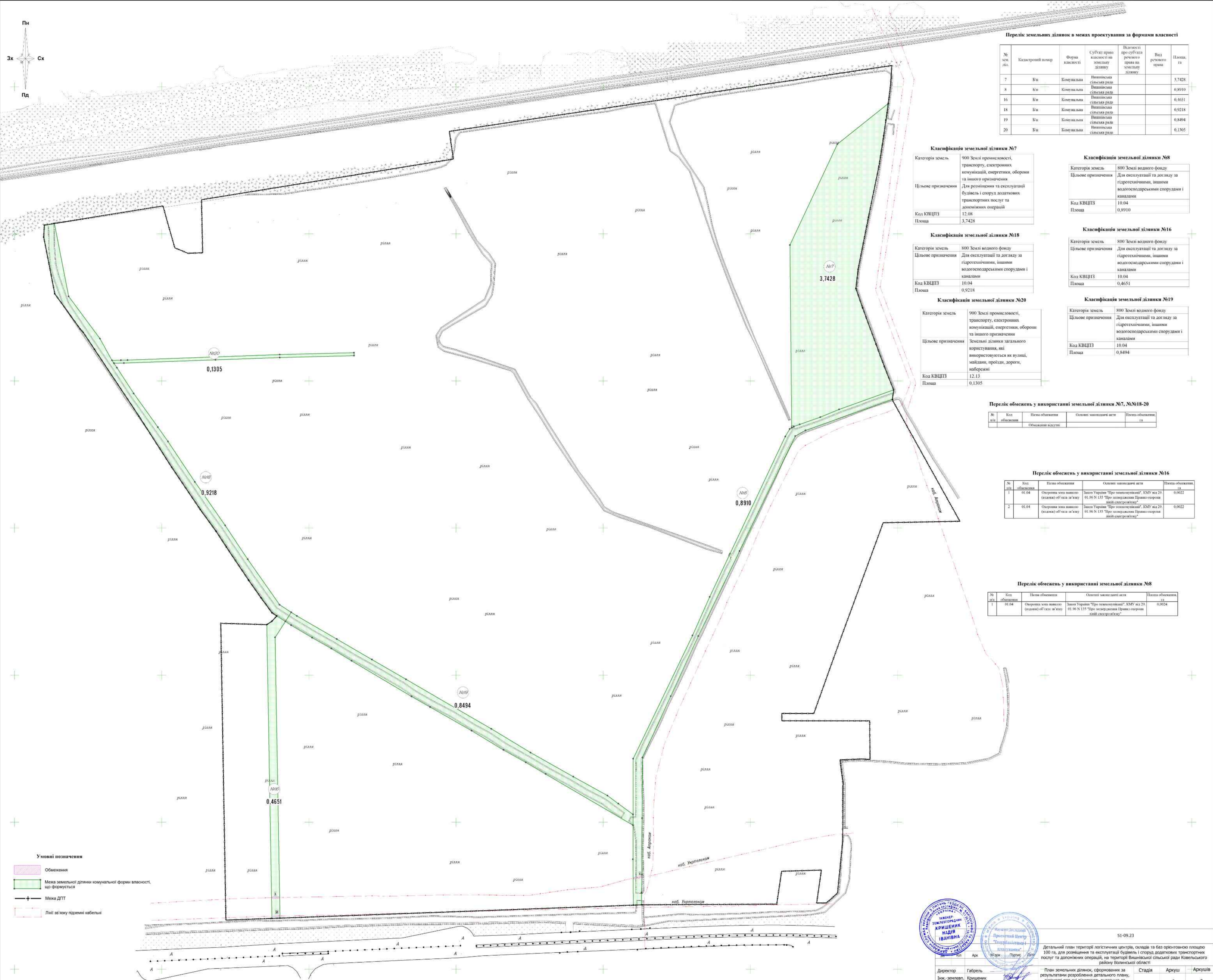
№ акт	Код обмеження	Назва обмеження	Основні законодавчі акти	Площа обмеження, га
		Обмеження відсутні		

**Перелік обмежень у використанні земельної ділянки №16**

№ акт	Код обмеження	Назва обмеження	Основні законодавчі акти	Площа обмеження, га
1	01.04	Оператори зони навігационної області м/зону	Закон України "Про телекомунікації", КМУ від 29.01.06 N 135 "Про затвердження Правил операцій зони електромобільності"	0,0022
2	01.04	Оператори зони навігационної області м/зону	Закон України "Про телекомунікації", КМУ від 29.01.06 N 135 "Про затвердження Правил операцій зони електромобільності"	0,0022

**Перелік обмежень у використанні земельної ділянки №8**

№ акт	Код обмеження	Назва обмеження	Основні законодавчі акти	Площа обмеження, га
1	01.04	Оператори зони навігационної області м/зону	Закон України "Про телекомунікації", КМУ від 29.01.06 N 135 "Про затвердження Правил операцій зони електромобільності"	0,0024



- Умовні позначення**
- Обмеження
  - Межа земельної ділянки комунальної форми власності, що формується
  - Межа ДПТ
  - Лінії заводу підземні кабелі



Директор	Габріель	Інж.-земельн.	Кришчиш	Перевіряє	Добровольська	Н. контроль	Добровольська
51-09.23	Детальний план території логістичних центрів, складів та баз орієнтованою площею 100 га, для розміщення та експлуатації будівель і споруд додаткових транспортних послуг та допоміжних операцій, на території Вінницької сільської ради Ковельського району Вінницької області.						51-09.23
План земельних ділянок, сформованих за результатами розроблення детального плану, відомості про які підлягають внесенню до Державного земельного кадастру	Стадія	Аркуш	Аркушів				
Масштаб 1:2000	2	3	НАУКОВО-ДОСЛІДНИЙ ПРОЕКТНИЙ ЦЕНТР ГЕОІНЖИНІРІНГІ ТА ПЛАНУВАННЯ				



Перелік об'єктів у використанні земельних ділянок №№1-7, 18-20

Table with 4 columns: № ділянки, Код об'єкта, Назва об'єкта, Основні законодавчі акти, Площа об'єкта, га.

Координати поворотних точок меж об'єкта №1 в межах земельної ділянки №8

Table with 4 columns: №, X, Y, Довжина.

Перелік об'єктів у використанні земельної ділянки №9

Table with 4 columns: № ділянки, Код об'єкта, Назва об'єкта, Основні законодавчі акти, Площа об'єкта, га.

Перелік об'єктів у використанні земельної ділянки №8

Table with 4 columns: № ділянки, Код об'єкта, Назва об'єкта, Основні законодавчі акти, Площа об'єкта, га.

Координати поворотних точок меж об'єкта №1 в межах земельної ділянки №8

Table with 4 columns: №, X, Y, Довжина.

Перелік об'єктів у використанні земельної ділянки №10

Table with 4 columns: № ділянки, Код об'єкта, Назва об'єкта, Основні законодавчі акти, Площа об'єкта, га.

Координати поворотних точок меж об'єкта №1 в межах земельної ділянки №9

Table with 4 columns: №, X, Y, Довжина.

Координати поворотних точок меж об'єкта №1 в межах земельної ділянки №10

Table with 4 columns: №, X, Y, Довжина.

Координати поворотних точок меж об'єкта №1 в межах земельної ділянки №11

Table with 4 columns: №, X, Y, Довжина.



Перелік об'єктів у використанні земельної ділянки №11

Table with 4 columns: № ділянки, Код об'єкта, Назва об'єкта, Основні законодавчі акти, Площа об'єкта, га.

Перелік об'єктів у використанні земельної ділянки №12

Table with 4 columns: № ділянки, Код об'єкта, Назва об'єкта, Основні законодавчі акти, Площа об'єкта, га.

Перелік об'єктів у використанні земельної ділянки №13

Table with 4 columns: № ділянки, Код об'єкта, Назва об'єкта, Основні законодавчі акти, Площа об'єкта, га.

Перелік об'єктів у використанні земельної ділянки №14

Table with 4 columns: № ділянки, Код об'єкта, Назва об'єкта, Основні законодавчі акти, Площа об'єкта, га.

Перелік об'єктів у використанні земельної ділянки №15

Table with 4 columns: № ділянки, Код об'єкта, Назва об'єкта, Основні законодавчі акти, Площа об'єкта, га.

Перелік об'єктів у використанні земельної ділянки №16

Table with 4 columns: № ділянки, Код об'єкта, Назва об'єкта, Основні законодавчі акти, Площа об'єкта, га.

Перелік об'єктів у використанні земельної ділянки №17

Table with 4 columns: № ділянки, Код об'єкта, Назва об'єкта, Основні законодавчі акти, Площа об'єкта, га.

Координати поворотних точок меж об'єкта №1 в межах земельної ділянки №11

Table with 4 columns: №, X, Y, Довжина.

Координати поворотних точок меж об'єкта №2 в межах земельної ділянки №11

Table with 4 columns: №, X, Y, Довжина.

Координати поворотних точок меж об'єкта №3 в межах земельної ділянки №11

Table with 4 columns: №, X, Y, Довжина.

Координати поворотних точок меж об'єкта №1 в межах земельної ділянки №12

Table with 4 columns: №, X, Y, Довжина.

Координати поворотних точок меж об'єкта №1 в межах земельної ділянки №13

Table with 4 columns: №, X, Y, Довжина.

Координати поворотних точок меж об'єкта №1 в межах земельної ділянки №14

Table with 4 columns: №, X, Y, Довжина.

Координати поворотних точок меж об'єкта №1 в межах земельної ділянки №15

Table with 4 columns: №, X, Y, Довжина.

Координати поворотних точок меж об'єкта №1 в межах земельної ділянки №16

Table with 4 columns: №, X, Y, Довжина.

Координати поворотних точок меж об'єкта №2 в межах земельної ділянки №13

Table with 4 columns: №, X, Y, Довжина.

Координати поворотних точок меж об'єкта №2 в межах земельної ділянки №15

Table with 4 columns: №, X, Y, Довжина.

Координати поворотних точок меж об'єкта №2 в межах земельної ділянки №16

Table with 4 columns: №, X, Y, Довжина.

- Умовні позначення: Обмеження, Межа земельної ділянки приватної форми власності, Межа земельної ділянки комунальної форми власності, Межа ДПТ, Лінії зв'язку підземні кабелі, Межа земельної ділянки комунальної форми власності, цр формується.



Детальний план території логістичного центру, складів та баз орієнтованою площею 100 га, для розміщення та експлуатації будівель і споруд додаткових транспортних послуг та допоміжних операцій, на території Вишньківської сільської ради Ковельського району Волинської області. Масштаб 1:2000. Науково-дослідний проектний центр геурбаністики та планування.