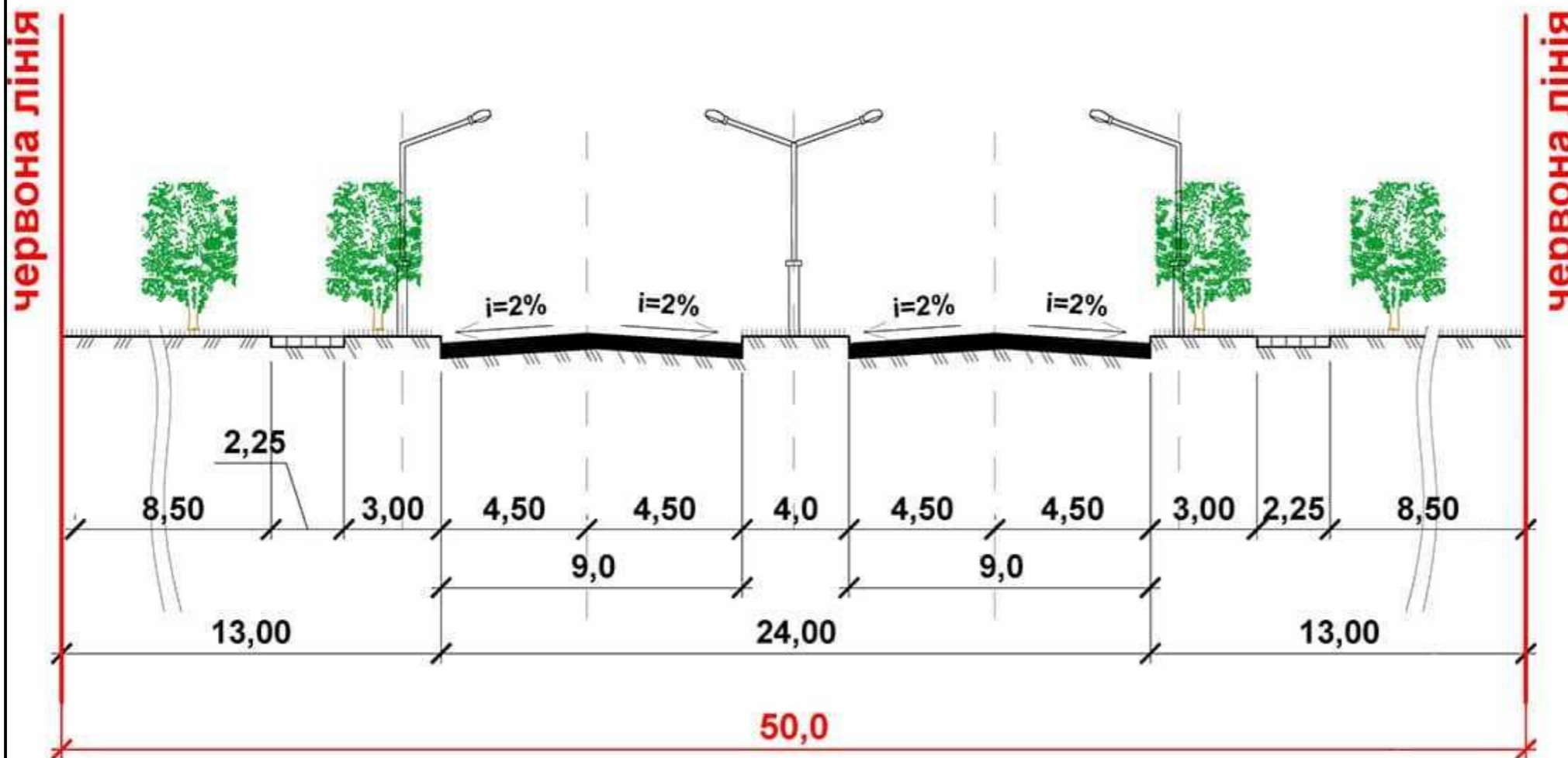
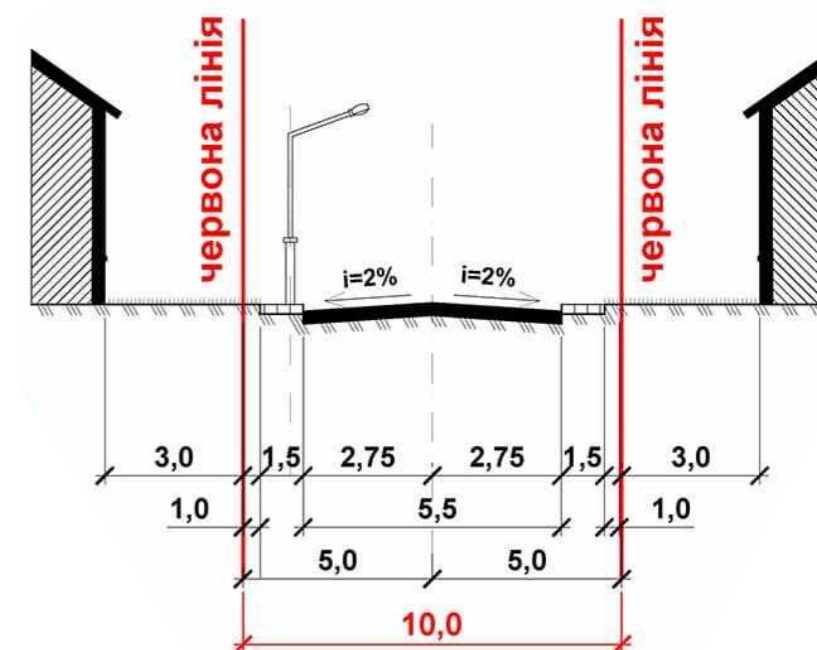


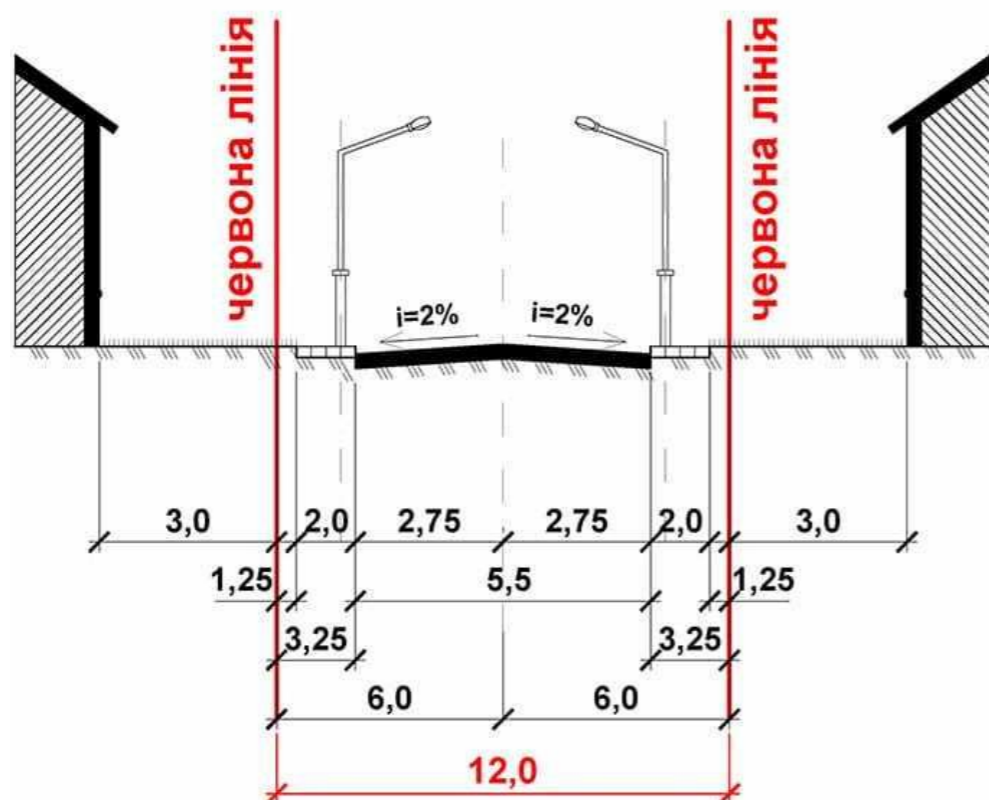
АВТОШЛЯХ М07 в межах села Римачі



вул. Завокзальна, частина вул. Прирічна



вул. Проектна 5, 7, 10, 13, 14  
вул. залізнична, вул. Молодіжна, вул. Митників  
частина вул. Призалізнична



						Детальний план території на земельні ділянки комунальної власності за кадастровими номерами 0723380800:03:001:0369 площею 9,0113 га, 0723380800:03:001:0375 площею 5,5282 га, 0723380800:03:001:0099 площею 6,4841 га, для розміщення та експлуатації основних, підсобних і допоміжних будівель та споруд підприємств переробної, машинобудівної та іншої промисловості (для створення індустріального парку) в межах Римачівського старостинського округу Вишнівської сільської ради Ковельського району
Директор	Л. Шнит					Замовник: відділ містобудування, архітектури, житлово-комунального господарства та цивільного захисту Вишнівської сільської ради
ГАП	Л. Гривнак					
Виконав	Л. Гривнак					
						КРЕСЛЕННЯ ПОПЕРЕЧНИХ ПРОФІЛІВ ВУЛИЦЬ М1:200
						ТзОВ "ГЕО - ЛЕНДС"
						Стадія
						Аркуш
						Аркушів
						ДПТ
						11
						15