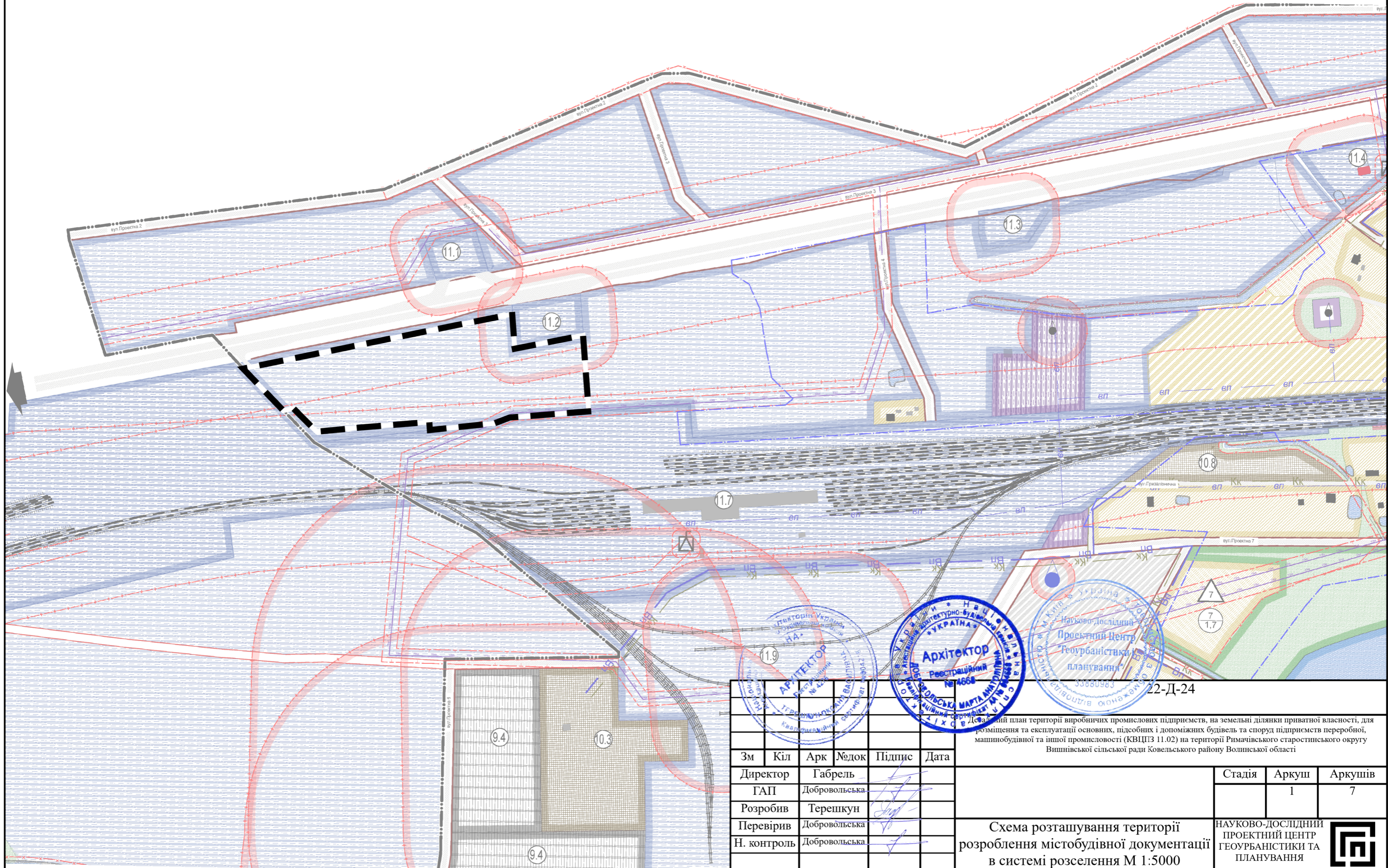
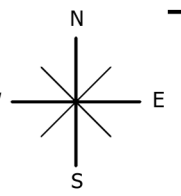


Схема розташування території розроблення містобудівної документації в системі розселення М 1:5000

Умовні позначення:

Елементи планування

— Територія, на яку розроблено ДПТ



Архітектор: **МАРТА МИРОШНИЧЕНКО**, Реєстраційний № 4668

 Науково-дослідний Проектний Центр Геоурбаністики та планування

 22-Д-24

Детальний план території виробничих промислових підприємств, на земельні ділянки приватної власності, для розміщення та експлуатації основних, підсобних і допоміжних будівель та споруд підприємств переробної, машинобудівної та іншої промисловості (КВЦПЗ 11.02) на території Римачівського старостинського округу Вишнівської сільської ради Ковельського району Волинської області

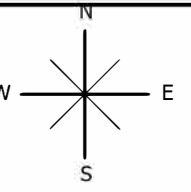
Зм	Кіл	Арк	№ док	Підпис	Дата
Директор		Габрель			
ГАП		Добровольська			
Розробив		Терешкун			
Перевірив		Добровольська			
Н. контроль		Добровольська			

Схема розташування території розроблення містобудівної документації в системі розселення М 1:5000

Стадія	Аркуш	Аркушів
	1	7

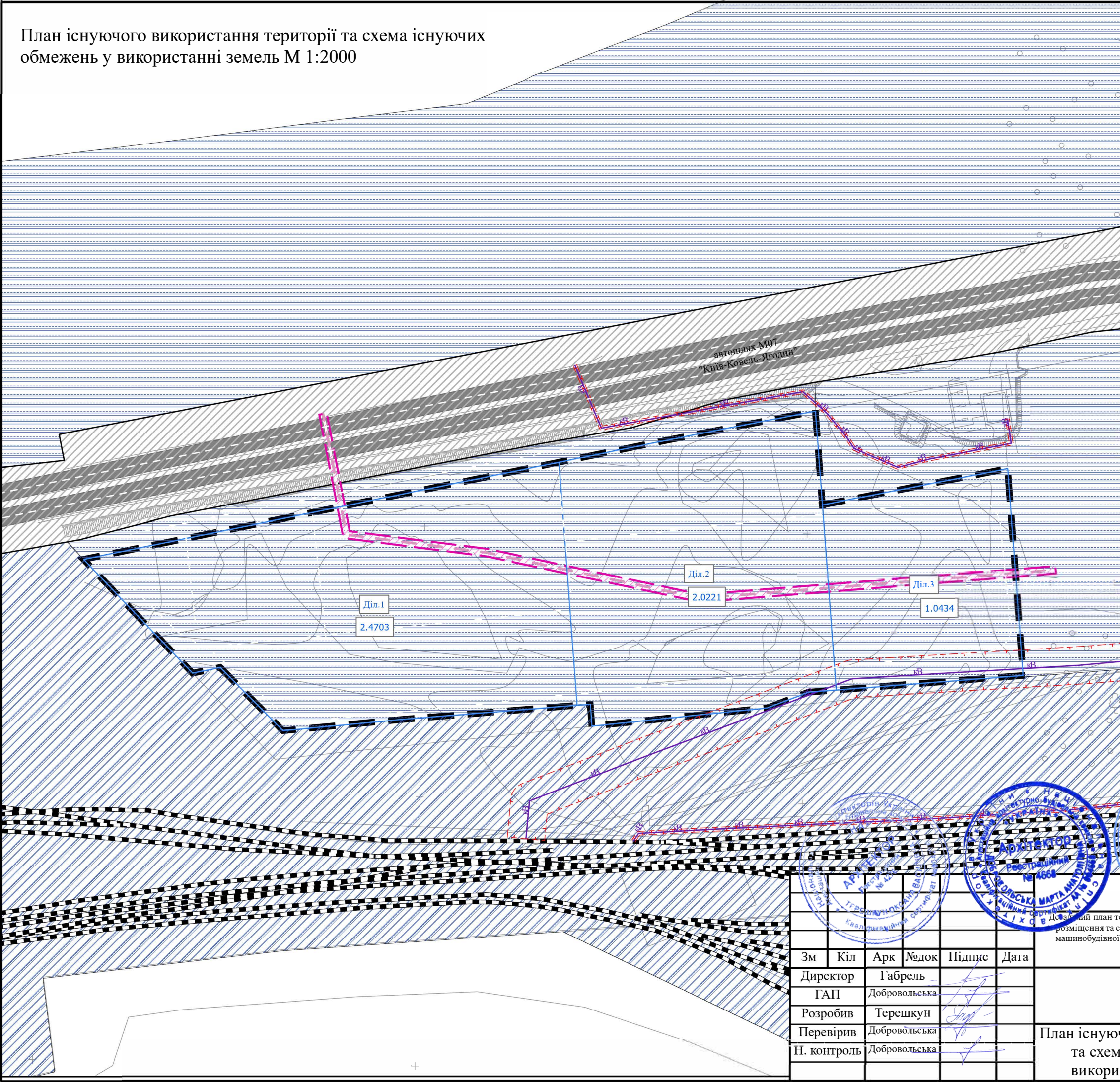
НАУКОВО-ДОСЛІДНИЙ ПРОЕКТНИЙ ЦЕНТР ГЕОУРБАНІСТИКИ ТА ПЛАНУВАННЯ

План існуючого використання території та схема існуючих обмежень у використанні земель М 1:2000



Умовні позначення:

- Земельна ділянка
- Охоронні зони**
- існуюча, не змінюється (зберігається)
- існуюча, демонтаж
- Лінії місцевих телекомунікаційних мереж**
- існуюча, демонтаж
- Лінії місцевих електромереж
- Залізниці магістральні**
- існуюча
- Функціональне призначення територій існуюче**
- території залізничного транспорту
- території вулиць та доріг
- території транспортно-складської забудови
- Територія, на яку розроблено ДПТ
- Населені пункти



Зм	Кіл	Арк	№док	Підпис	Дата
Директор		Габрель			
ГАП		Добровольська			
Розробив		Терешкун			
Перевірив		Добровольська			
Н. контроль		Добровольська			

22-Д-24

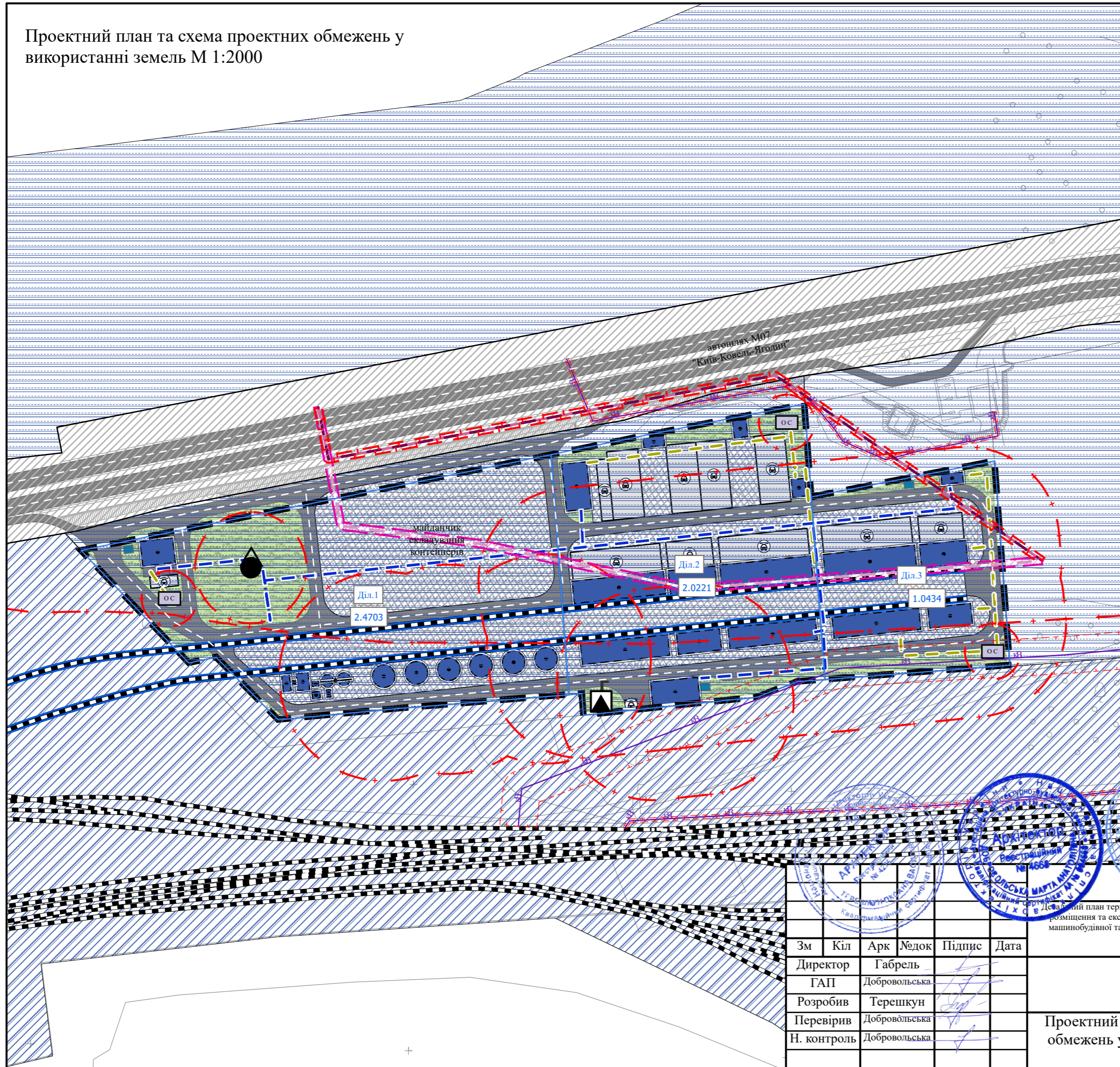
Детальний план території виробничих промислових підприємств, на земельні ділянки приватної власності, для розміщення та експлуатації основних, підсобних і допоміжних будівель та споруд підприємств переробної, машинобудівної та іншої промисловості (КВЦПЗ 11.02) на території Римачівського старостинського округу Вишнівської сільської ради Ковельського району Волинської області

Стадія	Аркуш	Аркушів
	2	7

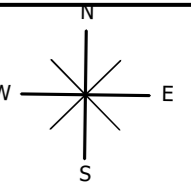
План існуючого використання території та схема існуючих обмежень у використанні земель М 1:2000

НАУКОВО-ДОСЛІДНИЙ ПРОЕКТНИЙ ЦЕНТР ГЕОУРБАНІСТИКИ ТА ПЛАНУВАННЯ

Проектний план та схема проектних обмежень у використанні земель М 1:2000



Умовні позначення:



- Земельна ділянка
- Охоронні зони**
- існуюча, не змінюється (зберігається)
- проектна, створення на першому етапі (проектний об'єкт)
- існуюча, демонтаж
- Санітарно-захисна зона
- ос Каналізаційні очисні споруди
- Об'єкти місцевих водопровідних мереж питного водопостачання
- Об'єкти систем електрозабезпечення
- Лінії місцевих телекомунікаційних мереж**
- існуюча, демонтаж
- проектна, створення на першому етапі (проектний об'єкт)
- Лінії місцевих електромереж
- Місцеві водопроводи питного водопостачання
- Трубопроводи каналізаційних мереж
- Залізниці місцеві**
- проектна
- Залізниці магістральні**
- існуюча
- Функціональне зонування територій проектне**
- території транспортно-складської забудови
- Функціональне призначення територій існуюче**
- території залізничного транспорту
- території вулиць та доріг
- території транспортно-складської забудови
- Територія, на яку розроблено ДПТ
- Населені пункти
- Будівлі та споруди транспорту
- Функціональні майданчики планування

Зм	Кіл	Арк	№ док	Підпис	Дата
Директор		Габрель			
ГАП		Добровольська			
Розробив		Терешкун			
Перевірив		Добровольська			
Н. контроль		Добровольська			

Детальний план території виробничих промислових підприємств, на земельні ділянки приватної власності, для розміщення та експлуатації основних, підсобних і допоміжних будівель та споруд підприємств переробної, машинобудівної та іншої промисловості (КВЦПЗ 11.02) на території Римачівського старостинського округу Вишнівської сільської ради Ковельського району Волинської області

22-Д-24

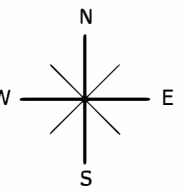
Стадія	Аркуш	Аркушів
	3	7

Проектний план та схема проектних обмежень у використанні земель М 1:2000

НАУКОВО-ДОСЛІДНИЙ ПРОЕКТНИЙ ЦЕНТР ГЕОУРБАНІСТИКИ ТА ПЛАНУВАННЯ

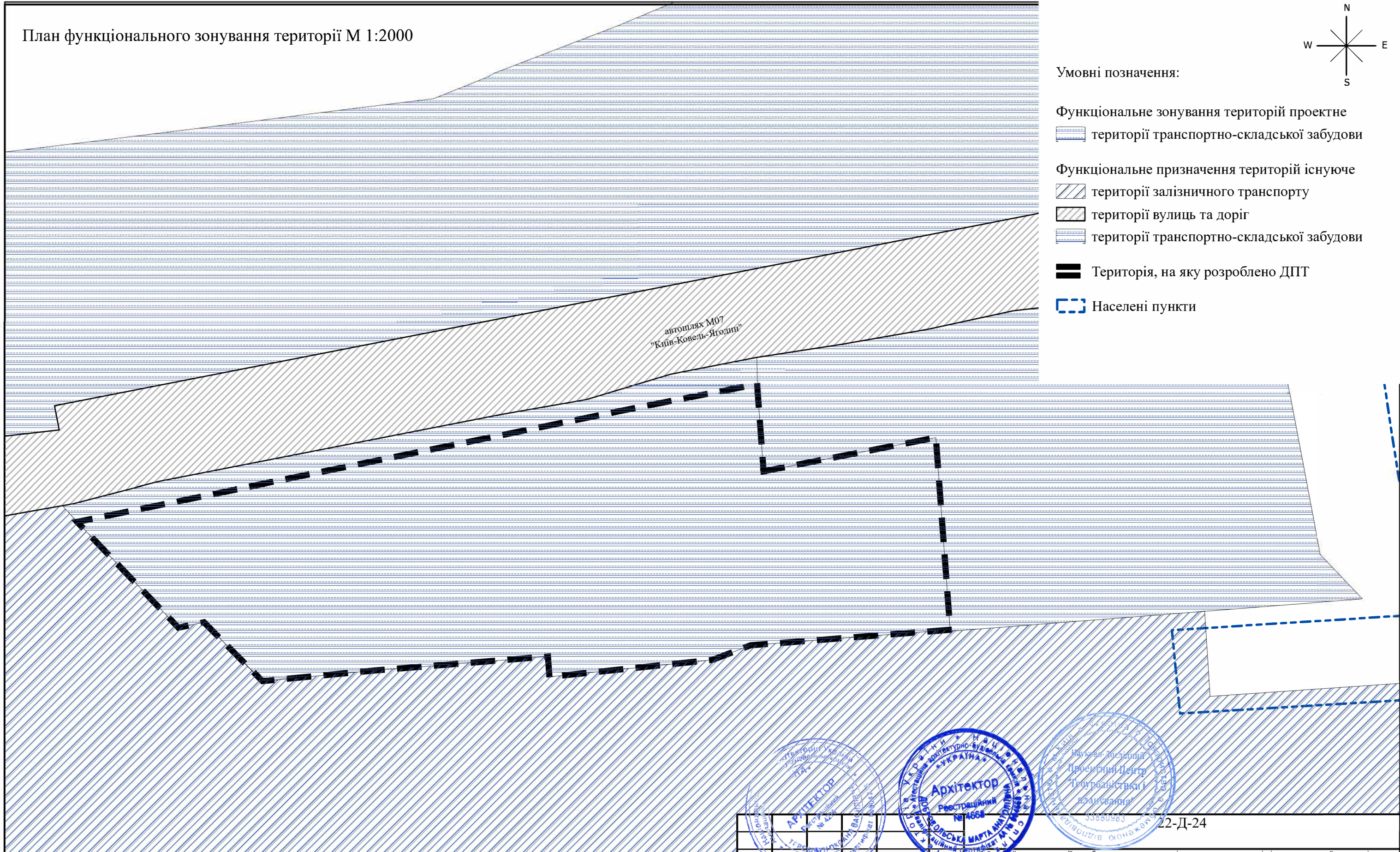


План функціонального зонування території М 1:2000



Умовні позначення:

- Функціональне зонування території проектне
- території транспортно-складської забудови
- Функціональне призначення території існуюче
- території залізничного транспорту
 - території вулиць та доріг
 - території транспортно-складської забудови
- Територія, на яку розроблено ДПТ
 - Населені пункти



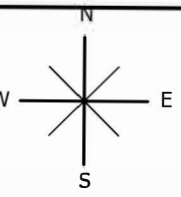
22-Д-24

функціональне призначення території	кодова позначка зони	переважні види використання	супутні види дозволеного використання
території транспортно-складської забудови	2060000	08.01; 10.04; 10.05; 10.10; 12.01; 12.02; 12.03; 12.04; 12.05; 12.06; 12.07; 12.08; 12.09; 12.11; 13.02	02.05; 02.06; 02.09; 03.07; 03.08; 03.14; 04.10; 05.01; 11.02; 11.04; 11.07; 12.13; 13.01; 13.03; 14.02

Детальний план території виробничих промислових підприємств, на земельні ділянки приватної власності, для розміщення та експлуатації основних, підсобних і допоміжних будівель та споруд підприємств переробної, машинобудівної та іншої промисловості (КВЦПЗ 11.02) на території Римачівського старостинського округу Вишнівської сільської ради Ковельського району Волинської області						22-Д-24
Зм	Кіл	Арк	Медок	Підпис	Дата	
Директор		Габрель				Стадія
ГАП		Добровольська				Аркуш
Розробив		Терешкун				Аркушів
Перевірив		Добровольська				
Н. контроль		Добровольська				
План функціонального зонування території М 1:2000						НАУКОВО-ДОСЛІДНИЙ ПРОЕКТНИЙ ЦЕНТР ГЕОУРБАНІСТИКИ ТА ПЛАНУВАННЯ



Схема транспортної мобільності та інфраструктури М 1:2000



Умовні позначення:

- ← Напрямок руху транспорту
- ос Каналізаційні очисні споруди
- Об'єкти місцевих водопровідних мереж питного водопостачання
- Об'єкти систем електрозабезпечення

Залізниці місцеві

- проектна

Залізниці магістральні

- існуюча

Функціональне зонування територій проектне

- території транспортно-складської забудови

Функціональне призначення територій існуюче

- території залізничного транспорту
- території вулиць та доріг
- території транспортно-складської забудови

Територія, на яку розроблено ДПТ

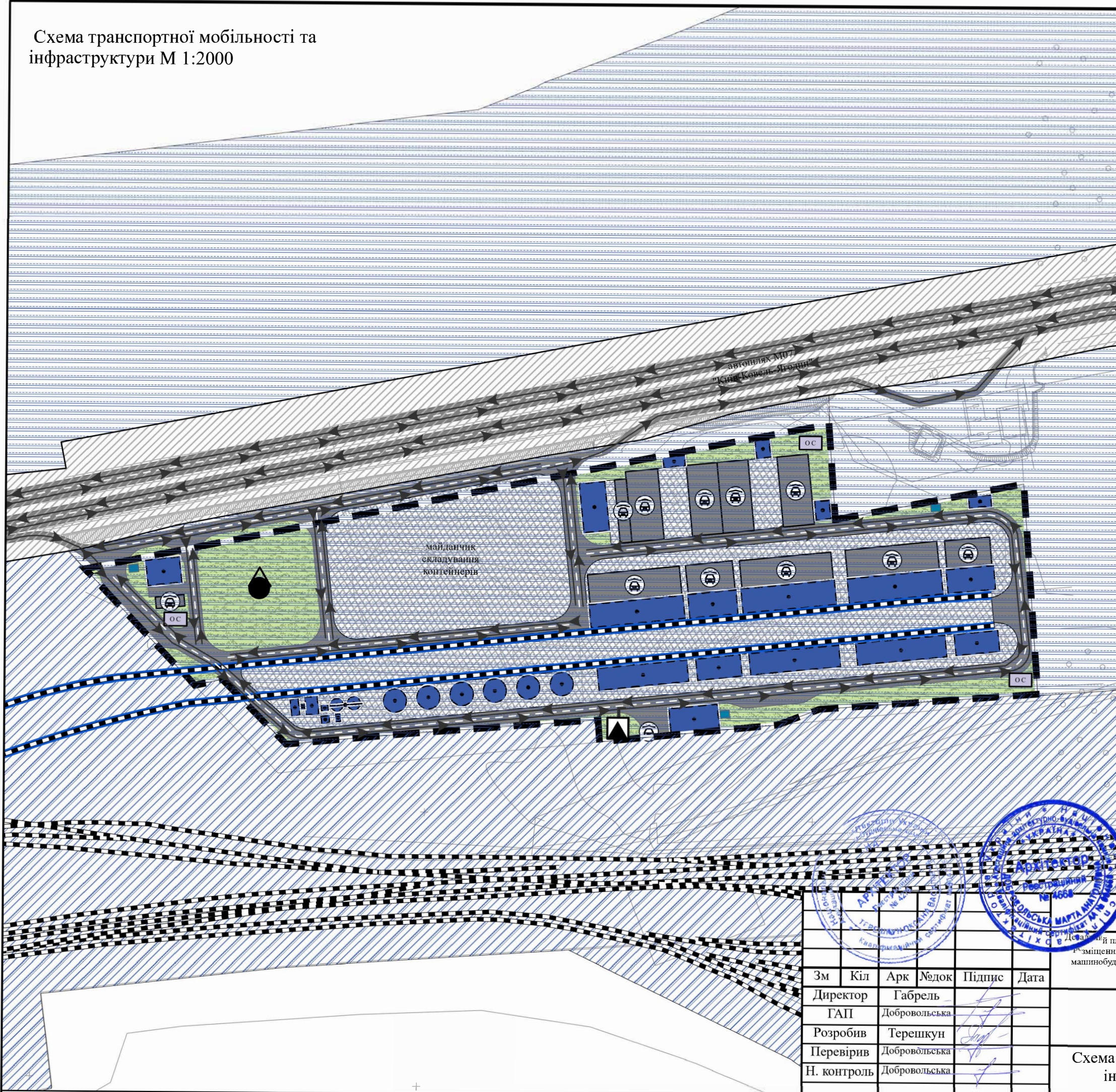
- Будівлі та споруди транспорту

Функціональні майданчики

- паркувальний

Водойми для гасіння пожеж (штучні)

- Підземні пожежні резервуари



22-Д-24

Детальний план території виробничих промислових підприємств, на земельні ділянки приватної власності, для розміщення та експлуатації основних, підсобних і допоміжних будівель та споруд підприємств переробної, машинобудівної та іншої промисловості (КВЦПЗ 11.02) на території Римачівського старостинського округу Вишнівської сільської ради Ковельського району Волинської області

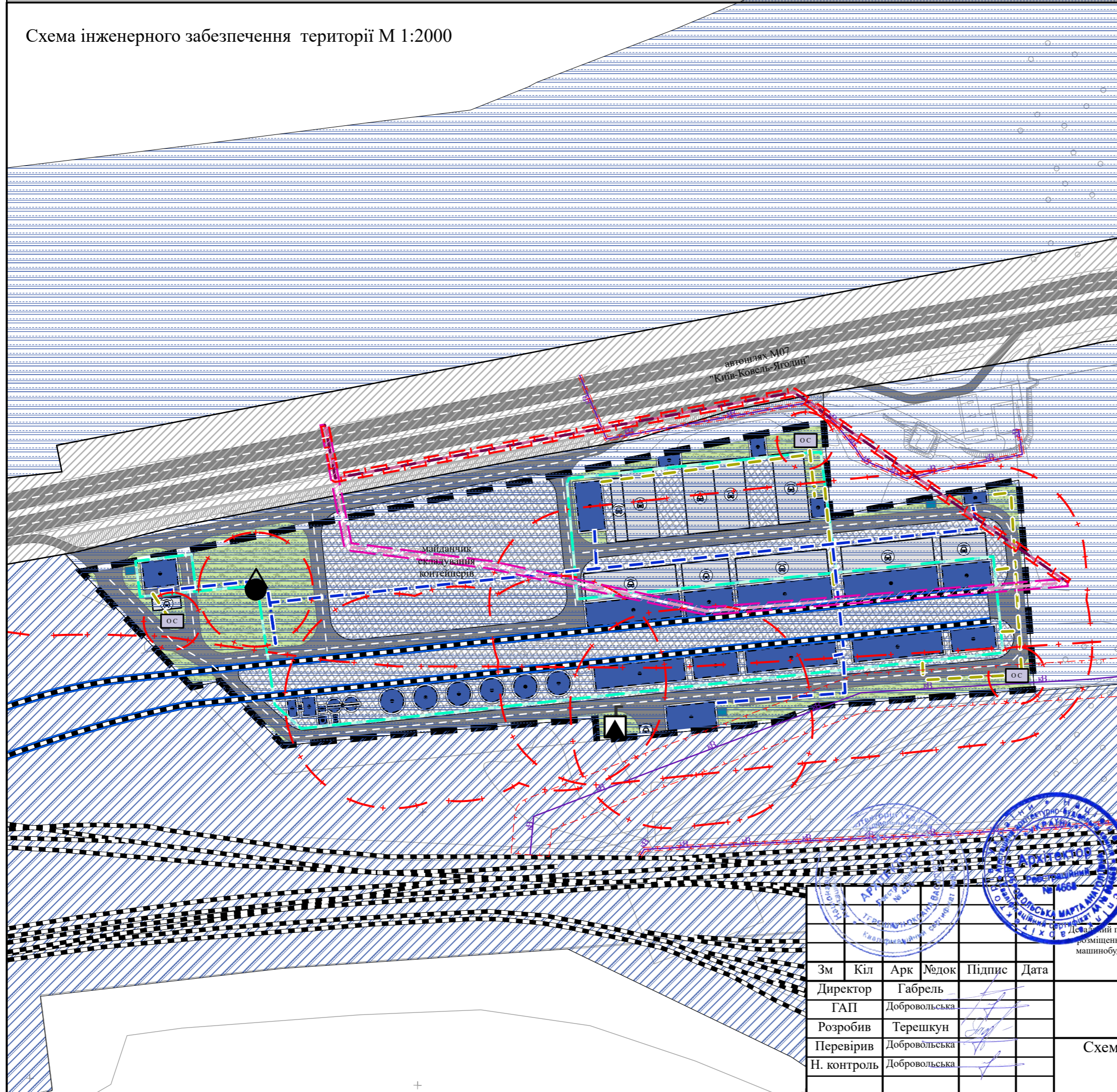
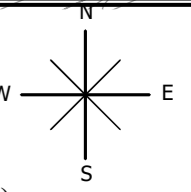
Зм	Кіл	Арк	№ док	Підпис	Дата
Директор	ГАП	Габрель	Добровольська		
Розробив		Терешкун	Добровольська		
Перевірив			Добровольська		
Н. контроль			Добровольська		

Стадія	Аркуш	Аркушів
	5	7

Схема транспортної мобільності та інфраструктури М 1:2000

НАУКОВО-ДОСЛІДНИЙ ПРОЕКТНИЙ ЦЕНТР ГЕОУРБАНІСТИКИ ТА ПЛАНУВАННЯ

Схема інженерного забезпечення території М 1:2000



- Умовні позначення:
- Охоронні зони
 - існуюча, не змінюється (зберігається)
 - проектна, створення на першому етапі (проектний об'єкт)
 - існуюча, демонтаж
 - Санітарно-захисна зона
 - Каналізаційні очисні споруди
 - Об'єкти місцевих водопровідних мереж питного водопостачання
 - Об'єкти систем електрозабезпечення
 - Лінії місцевих телекомунікаційних мереж
 - існуюча, демонтаж
 - проектна, створення на першому етапі (проектний об'єкт)
 - Лінії місцевих електромереж
 - Місцеві водопроводи питного водопостачання
 - Трубопроводи каналізаційних мереж
 - Місцеві водопроводи технічного водопостачання
 - Залізничі місцеві
 - проектна
 - Залізничі магістральні
 - існуюча
 - Функціональне зонування територій проектно
 - території транспортно-складської забудови
 - Функціональне призначення територій існуюче
 - території залізничного транспорту
 - території вулиць та доріг
 - території транспортно-складської забудови
 - Територія, на яку розроблено ДПТ
 - Будівлі та споруди транспорту
 - Функціональні майданчики
 - паркувальний
 - Водойми для гасіння пожег (штучні)
 - Підземні пожежні резервуари

Зм	Кіл	Арк	№ док	Підпис	Дата
Директор		Габрель			
ГАП		Добровольська			
Розробив		Терешкун			
Перевірив		Добровольська			
Н. контроль		Добровольська			

22-Д-24

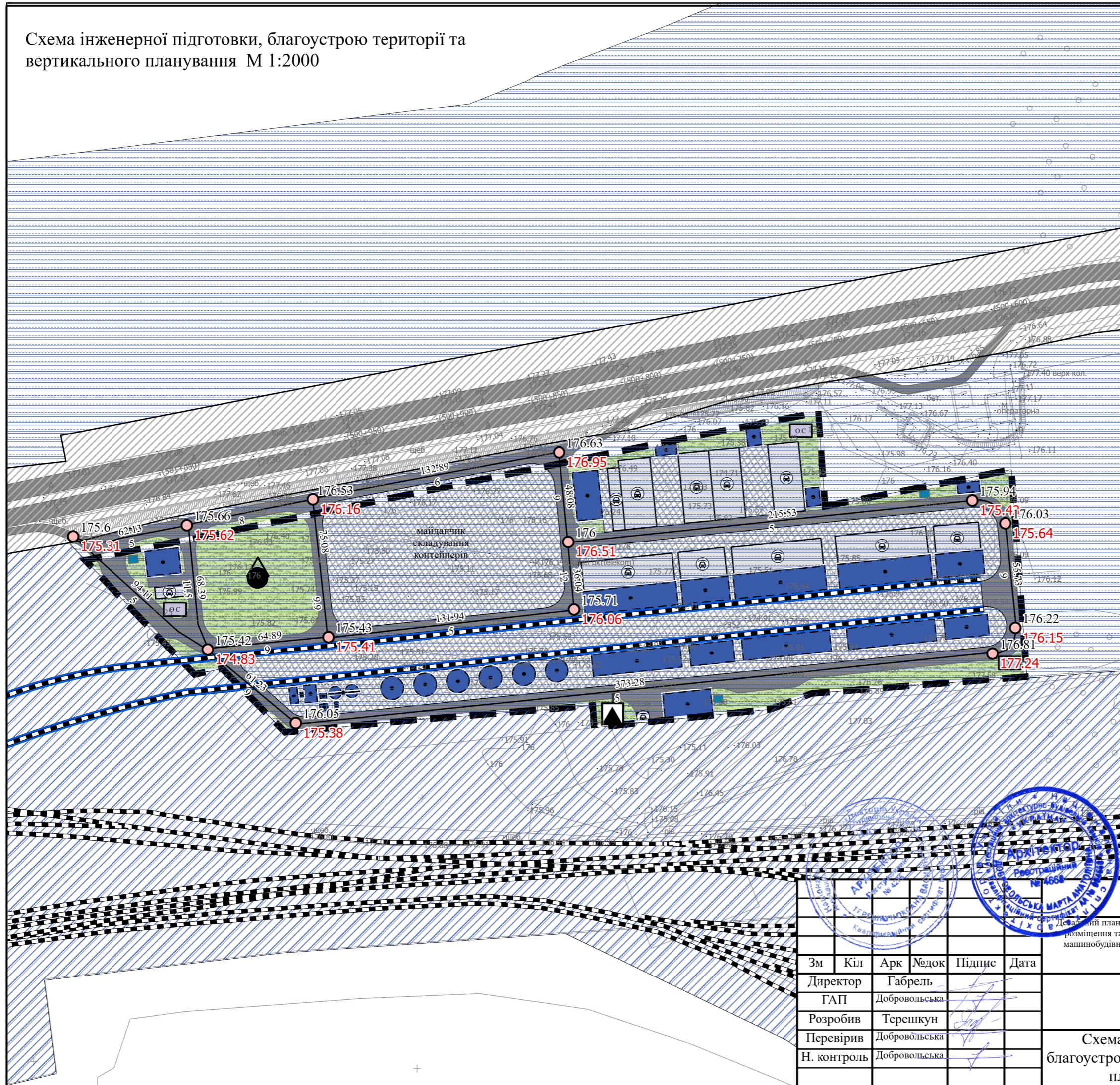
Детальний план території виробничих промислових підприємств, на земельні ділянки приватної власності, для розміщення та експлуатації основних, підсобних і допоміжних будівель та споруд підприємств переробної, машинобудівної та іншої промисловості (КВЦПЗ 11.02) на території Римачівського старостинського округу Вишнівської сільської ради Ковельського району Волинської області

Стадія	Аркуш	Аркушів
	6	7

Схема інженерного забезпечення території М 1:2000

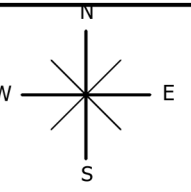
НАУКОВО-ДОСЛІДНИЙ ПРОЕКТНИЙ ЦЕНТР ГЕОУРБАНІСТИКИ ТА ПЛАНУВАННЯ

Схема інженерної підготовки, благоустрою території та вертикального планування М 1:2000



Умовні позначення:

- Опорні точки
- Ухил вертикального планування
- Каналізаційні очисні споруди
- Об'єкти місцевих водопровідних мереж питного водопостачання
- Об'єкти систем електрозабезпечення



Залізничні місцеві

- проектна

Залізничні магістральні

- існуюча

Функціональне зонування територій проектне

- території транспортно-складської забудови

Функціональне призначення територій існуюче

- території залізничного транспорту
- території вулиць та доріг
- території транспортно-складської забудови

Територія, на яку розроблено ДПТ

Будівлі та споруди транспорту

Функціональні майданчики

- паркувальний

Водойми для гасіння пожеж (штучні)

- Підземні пожежні резервуари



22-Д-24

<p>Детальний план території виробничих промислових підприємств, на земельній ділянці приватної власності, для розміщення та експлуатації основних, підсобних і допоміжних будівель та споруд підприємств переробної, машинобудівної та іншої промисловості (КВЦПЗ 11.02) на території Римачівського старостинського округу Вишнівської сільської ради Ковельського району Волинської області</p>						Стадія	Аркуш	Аркушів
Зм	Кіл	Арк	Модок	Підпис	Дата		7	7
Директор		Габрель						
ГАП		Добровольська						
Розробив		Терешкун						
Перевірив		Добровольська						
Н. контроль		Добровольська						
<p>Схема інженерної підготовки, благоустрою території та вертикального планування М 1:2000</p>						<p>НАУКОВО-ДОСЛІДНИЙ ПРОЕКТНИЙ ЦЕНТР ГЕОУРБАНІСТИКИ ТА ПЛАНУВАННЯ</p>		