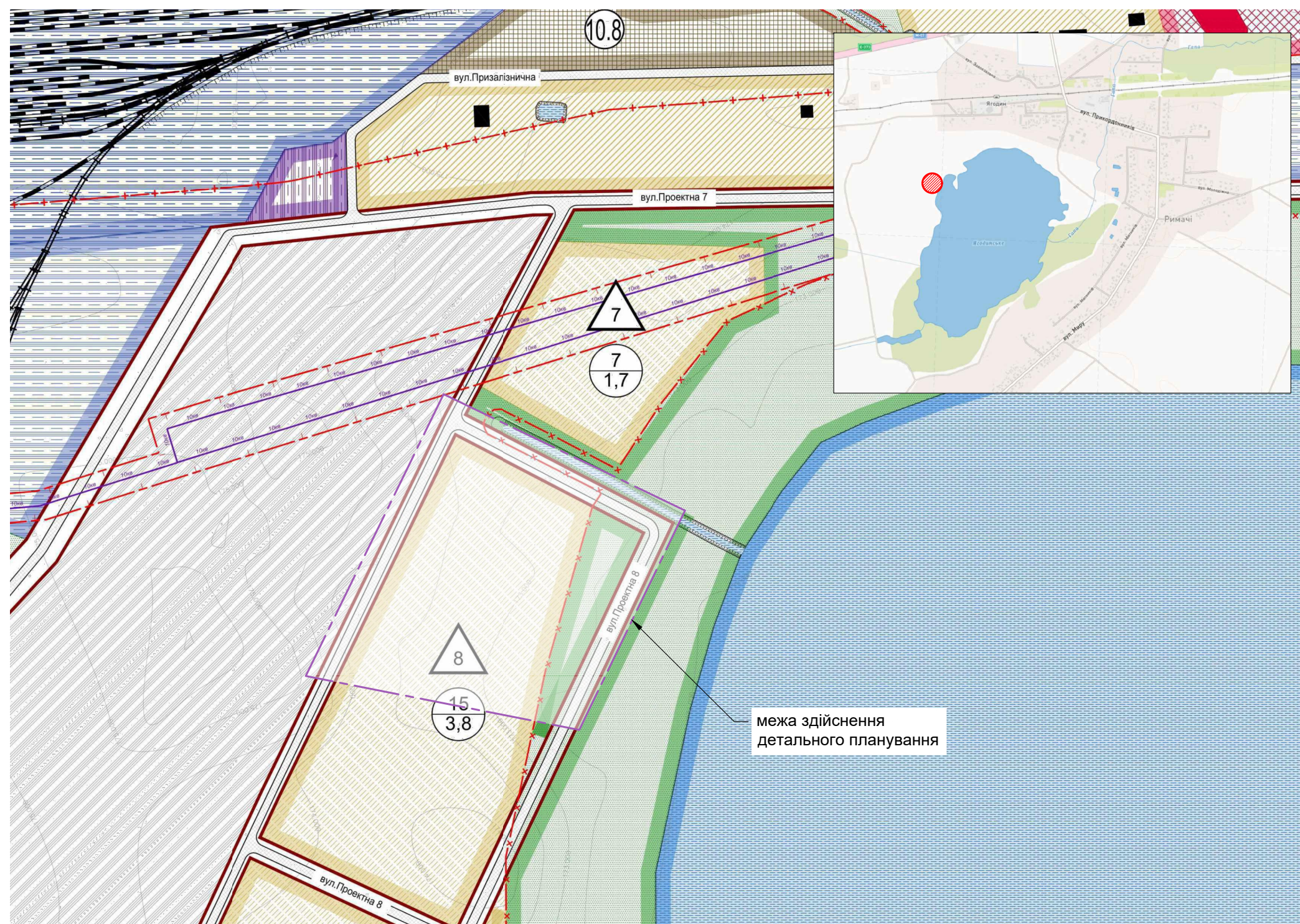


3.1. Схема розташування території детального плану території в системі планувальної структури населеного пункту згідно Генерального плану с. Римачі М 1:5 000

Ситуаційна схема М 1:10 000

УМОВНІ ПОЗНАЧЕННЯ

існуючі	проектні	УМОВНІ ПОЗНАЧЕННЯ:
		Будівля громадська
		Житловий будинок
		Будівля та споруда виробнича
		Дорога, вулиця а) з твердим покриттям б) ґрунтова
		Зупинка громадського транспорту
		Червоні лінії вулиць
		Залізнична колія
		Межа території населеного пункту
		Межа прибережної захисної смуги та смуги відведення
		Межа охоронної зони
		Межа санітарно-захисної зони
		Окрема водозабірنا свердловина
		Трансформаторна підстанція
		Повітряна лінія електропередач 10кВ
		Номер кварталу
		Кількість ділянок Площа кварталу
		Землі сільськогосподарського призначення
		Землі сільськогосподарського товарного виробництва
		Території житлової садибної забудови, окремостоячої
		Території житлової багатоквартирної забудови
		Території громадської забудови
		Озеленені території загального користування
		Територія рекреаційного призначення
		Територія лісогосподарського призначення
		Водний об'єкт
		Територія транспортної інфраструктури
		Територія інженерної інфраструктури
		Територія комунальних об'єктів (крім кладовищ)
		Кладовище
		Виробничі території
		Території спецпризначення

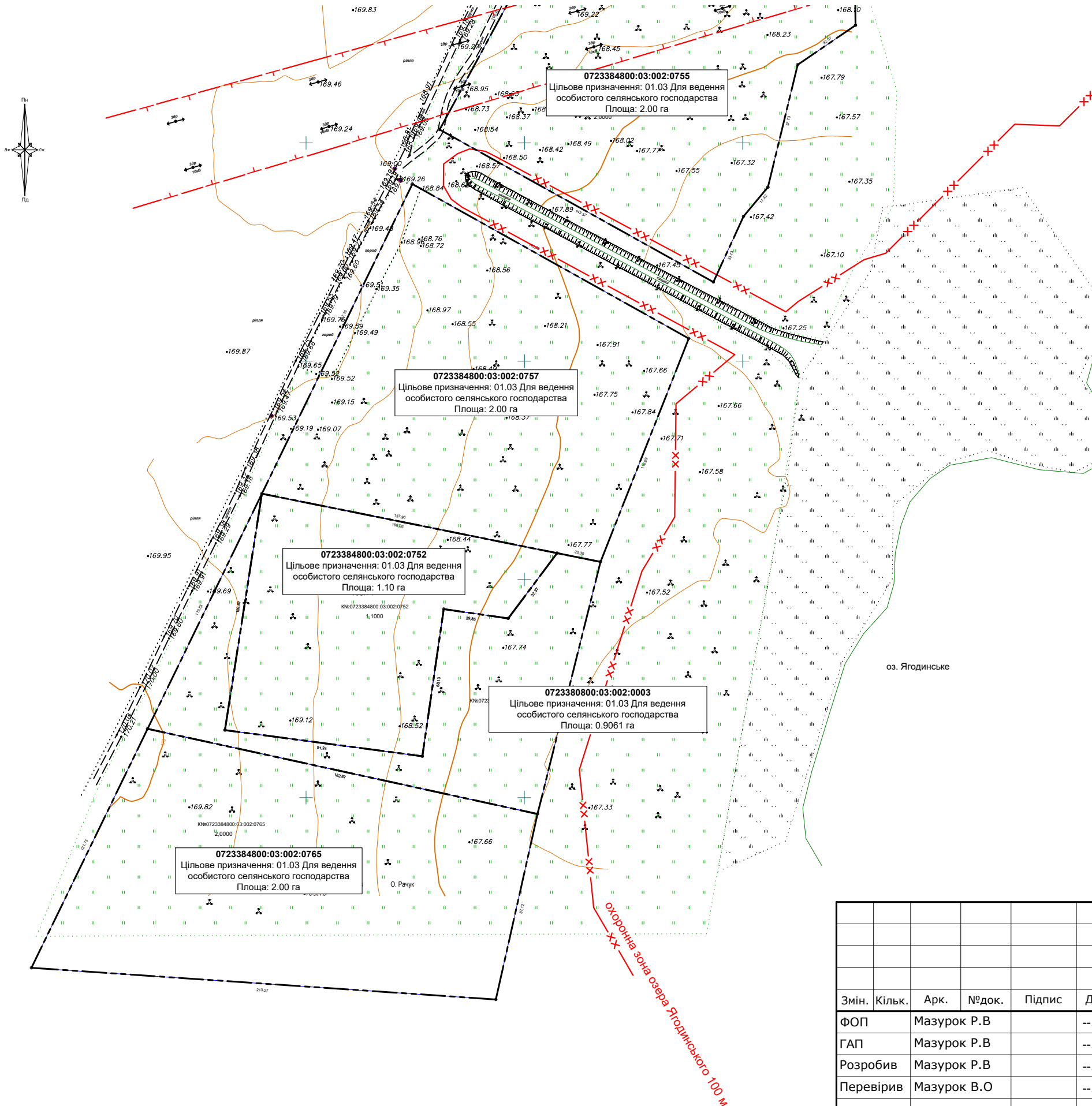


межа здійснення
детального планування

Інв. № ориг. Підпис і дата
Взам. інв. № Інв. № дубл. Підпис і дата

						Об'єкт: 034-23 П			
						Замовник: Виконком Вишнівської сільської ради			
Змін.	Кільк.	Арк.	№ док.	Підпис	Дата	Детальне планування території з метою зміни цільового призначення земельних ділянок розміщених на території Римачівської сільської ради, Ковельського району Волинської області, для визначення граничних параметрів забудови та режимів використання території.	Стадія	Лист	Листів
ФОП				Мазурок Р.В	--.--		П	01	09
ГАП				Мазурок Р.В	--.--				
Розробив				Мазурок Р.В	--.--				
Перевірів				Мазурок В.О	--.--	Схема розташування території детального плану території в системі планувальної структури населеного пункту згідно Генерального плану с. Римачі	ФОП Мазурок Р.В. кваліфікаційний сертифікат АА №001064		

3.2. Схема сучасного використання території та схема існуючих обмежень у використанні земель М 1:2000

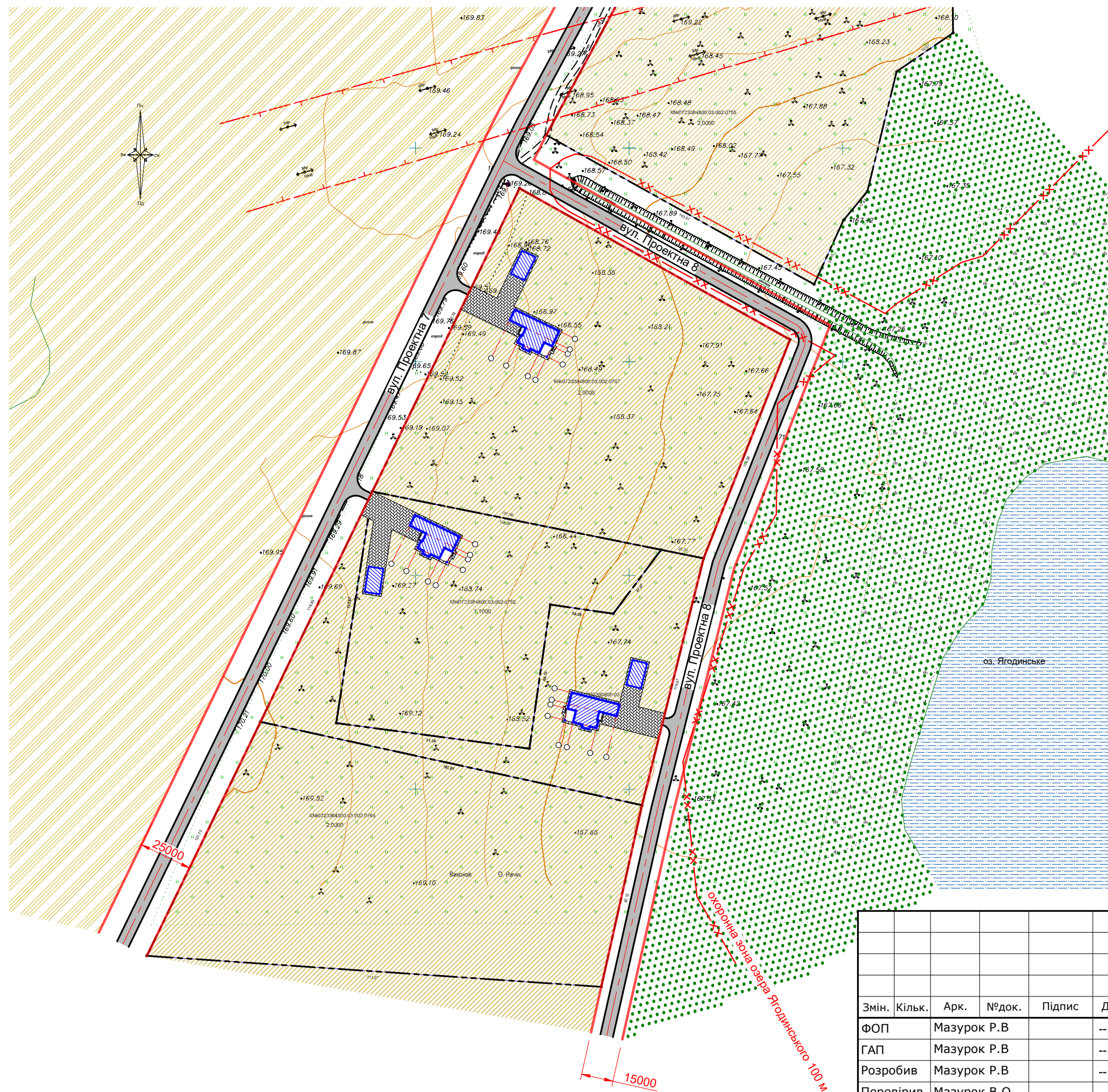


УМОВНІ ГРАФІЧНІ ПОЗНАЧЕННЯ		
існуючі	проектні	
		Межа населеного пункту
		Контур території здійснення детального планування
		Межі земельних ділянок розміщення об'єктів
		Осі вулиць і доріг
		Червоні лінії
		Охоронні зони (крім пам'яток культурної спадщини)
		Санітарно-захисні зони
		Водоохоронні зони
		Основні шляхи руху пішоходів
		Основні шляхи руху транспорту
		Території житлової садибної забудови
		Території житлової блокованої забудови
		Території житлової багатоквартирної забудови
		Території громадської забудови
		Території виробничого призначення
		Території транспортної інфраструктури
		Території інженерної інфраструктури
		Території комунальних об'єктів (крім кладовищ)
		Території сільськогосподарського призначення
		Території рекреаційного призначення
		Території зелених насадж. загального користування
		Території зелених насаджень спецпризначення
		Території виробничі
		Території транспортної інфраструктури
		Території водних об'єктів
		Підсіпка територій
		Житлова будівля
		Громадська будівля
		Виробнича будівля (споруда)
		Місце зберігання автотранспорту
		Натурна відмітка рельєфу/проектна відмітка рельєфу

Інв. № ориг.	Підпис і дата
Взам. інв. №	Підпис і дата
Інв. № дубл.	Підпис і дата

Об'єкт: 034-23 П					
Замовник: Виконком Вишнівської сільської ради					
Змін.	Кільк.	Арк.	№ док.	Підпис	Дата
ФОП	Мазурок Р.В				--.--
ГАП	Мазурок Р.В				--.--
Розробив	Мазурок Р.В				--.--
Перевірив	Мазурок В.О				--.--
Детальне планування території з метою зміни цільового призначення земельних ділянок розміщених на території Римачівської сільської ради, Ковельського району Волинської області, для визначення граничних параметрів забудови та режимів використання території.					
Схема сучасного використання території та схема існуючих обмежень у використанні земель			Стадія	Лист	Листів
			П	02	09
			ФОП Мазурок Р.В. кваліфікаційний сертифікат АА №001064		

3.4. План функціонального зонування території М 1:2000

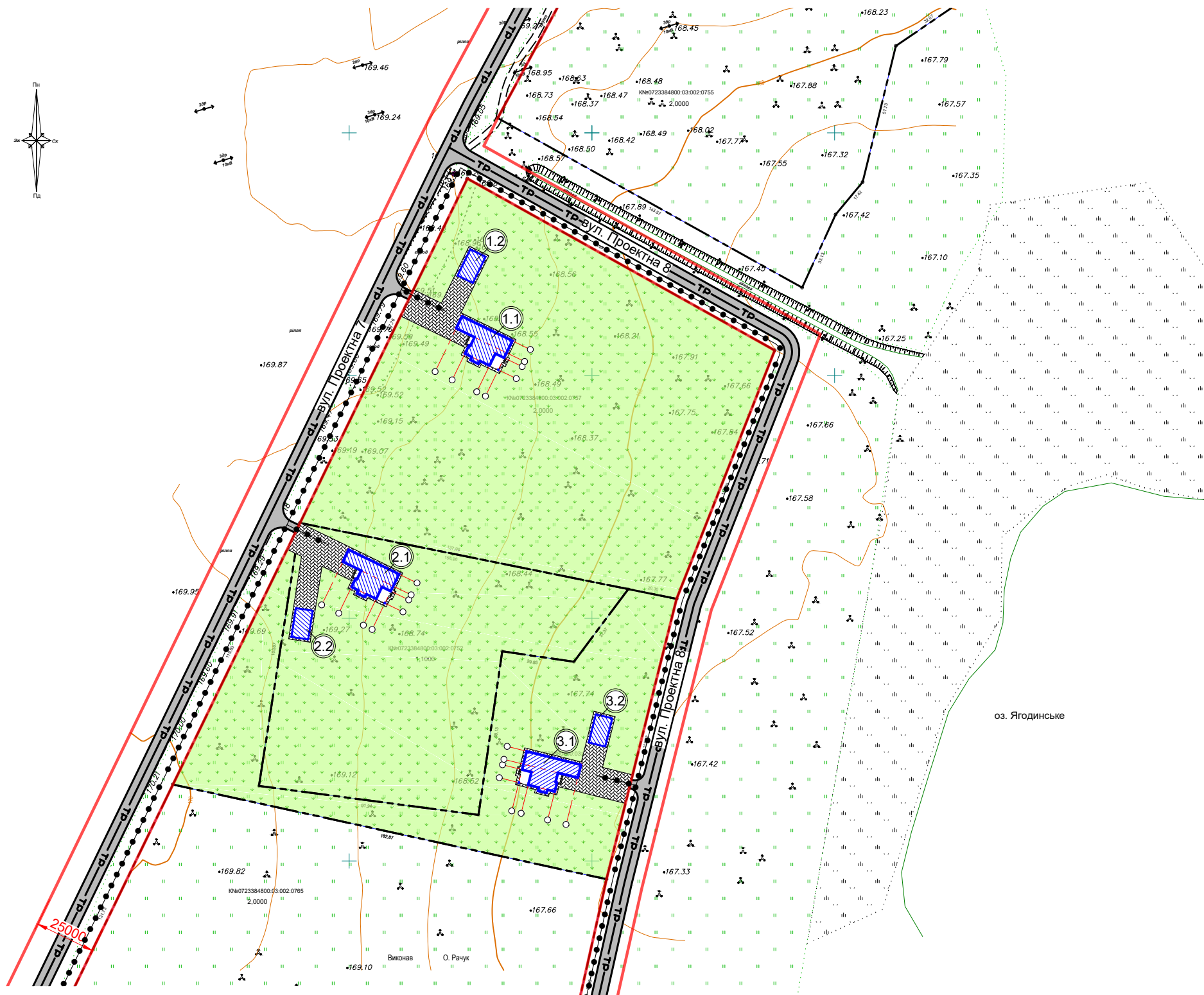


УМОВНІ ГРАФІЧНІ ПОЗНАЧЕННЯ		
існуючі	проектні	
		Межа населеного пункту
		Контур території здійснення детального планування
		Межі земельних ділянок розміщення об'єктів
		Осі вулиць і доріг
		Червоні лінії
		Охоронні зони (крім пам'яток культурної спадщини)
		Санітарно-захисні зони
		Водоохоронні зони
		Основні шляхи руху пішоходів
		Основні шляхи руху транспорту
		Території житлової садибної забудови
		Території житлової блокованої забудови
		Території житлової багатоквартирної забудови
		Території громадської забудови
		Території виробничого призначення
		Території транспортної інфраструктури
		Території інженерної інфраструктури
		Території комунальних об'єктів (крім кладовищ)
		Території сільськогосподарського призначення
		Території рекреаційного призначення
		Території зелених насадж. загального користування
		Території зелених насаджень спецпризначення
		Території виробничі
		Території транспортної інфраструктури
		Території водних об'єктів
		Підсіпка територій
		Житлова будівля
		Громадська будівля
		Виробнича будівля (споруда)
		Місце зберігання автотранспорту
		Натурна відмітка рельєфу/проектна відмітка рельєфу

Інв. № ориг.	Підпис і дата
Взам. інв. №	Підпис і дата
Інв. № дубл.	Підпис і дата

Змін.						Об'єкт: 034-23 П		
Кільк.						Замовник: Виконком Вишнівської сільської ради		
Арк.						Детальне планування території з метою зміни цільового призначення земельних ділянок розміщених на території Римачівської сільської ради, Ковельського району Волинської області, для визначення граничних параметрів забудови та режимів використання території.		
№ док.						Стадія	Лист	Листів
Підпис						П	04	09
Дата						ФОП Мазурок Р.В. кваліфікаційний сертифікат AA №001064		
ФОП						План функціонального зонування території		
ГАП								
Розробив								
Перевірив								

3.5. Схема транспортної мобільності та інфраструктури М 1:2000



УМОВНІ ГРАФІЧНІ ПОЗНАЧЕННЯ		
існуючі	проектні	
		Межа населеного пункту
		Контур території здійснення детального планування
		Межі земельних ділянок розміщення об'єктів
		Осі вулиць і доріг
		Червоні лінії
		Охоронні зони (крім пам'яток культурної спадщини)
		Санітарно-захисні зони
		Водоохоронні зони
		Основні шляхи руху пішоходів
		Основні шляхи руху транспорту
		Території житлової садибної забудови
		Території житлової блокованої забудови
		Території житлової багатоквартирної забудови
		Території громадської забудови
		Території виробничого призначення
		Території транспортної інфраструктури
		Території інженерної інфраструктури
		Території комунальних об'єктів (крім кладовищ)
		Території сільськогосподарського призначення
		Території рекреаційного призначення
		Території зелених насадж. загального користування
		Території зелених насаджень спецпризначення
		Території виробничі
		Території транспортної інфраструктури
		Території водних об'єктів
		Підсіпка територій
		Житлова будівля
		Громадська будівля
		Виробнича будівля (споруда)
		Місце зберігання автотранспорту
		Натурна відмітка рельєфу/проектна відмітка рельєфу

Експлікація будівель і споруд

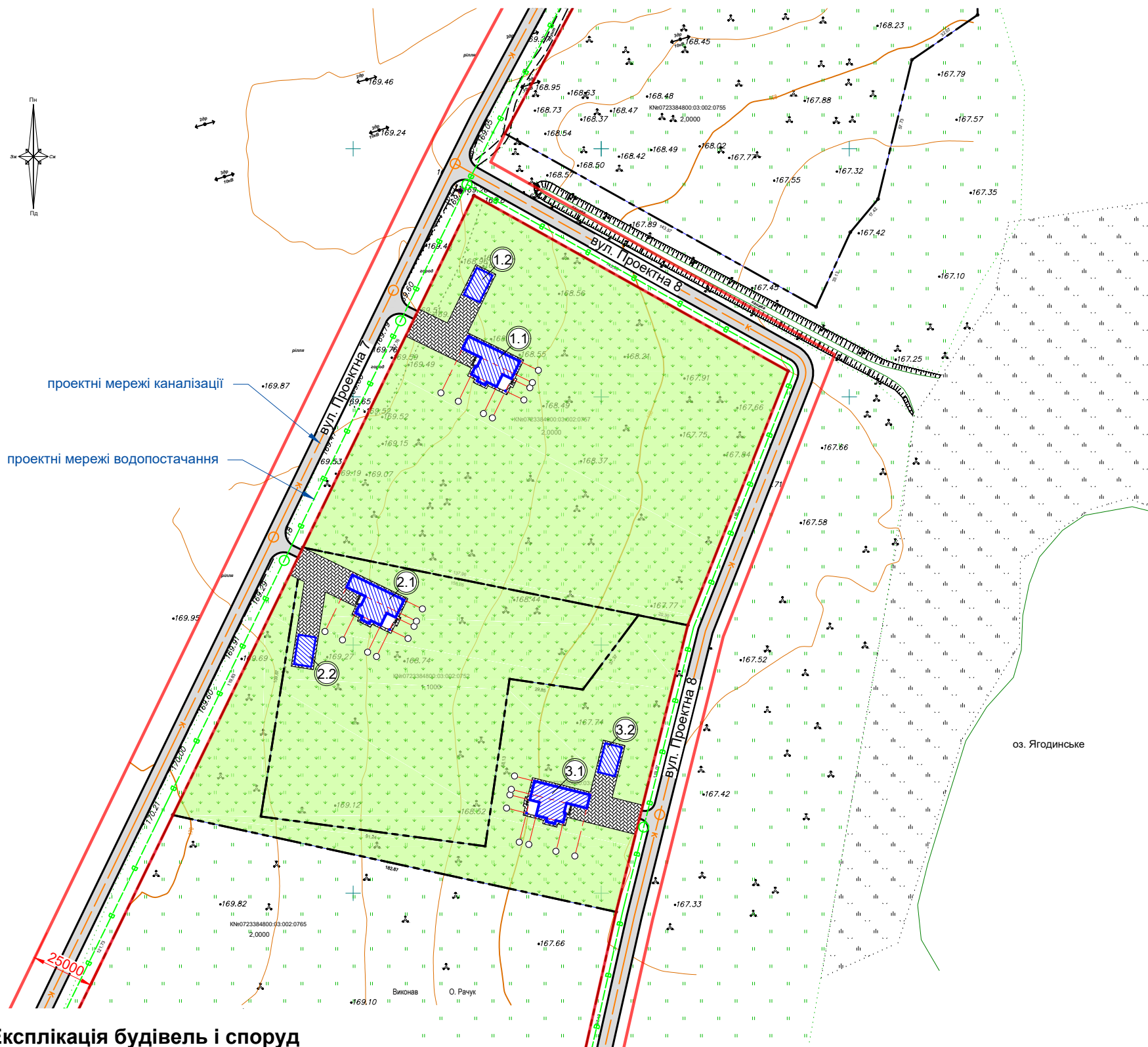
№	Найменування об'єкта	Прим.
1.1	Садибний житловий будинок	проект.
1.2	Господарська будівля	проект.
2.1	Садибний житловий будинок	проект.
2.2	Господарська будівля	проект.
3.1	Садибний житловий будинок	проект.
3.2	Господарська будівля	проект.

Змін.						Об'єкт: 034-23 П		
Кільк.	Арк.	№док.	Підпис	Дата	Замовник: Виконком Вишнівської сільської ради			
ФОП	Мазурок Р.В			--.--	Детальне планування території з метою зміни цільового призначення земельних ділянок розміщених на території Римачівської сільської ради, Ковельського району Волинської області, для визначення граничних параметрів забудови та режимів використання території.	Стадія	Лист	Листів
ГАП	Мазурок Р.В			--.--		П	05	09
Розробив	Мазурок Р.В			--.--		ФОП Мазурок Р.В. кваліфікаційний сертифікат AA №001064		
Перевірив	Мазурок В.О			--.--				
Схема транспортної мобільності та інфраструктури								

Підпис і дата
Взам. інв. №
Інв. № дубл.
Підпис і дата
Інв. № ориг.

3.6. Схема інженерного забезпечення території М 1:2000

УМОВНІ ГРАФІЧНІ ПОЗНАЧЕННЯ		
існуючі	проектні	
		Межа населеного пункту
		Контур території здійснення детального планування
		Межі земельних ділянок розміщення об'єктів
		Осі вулиць і доріг
		Червоні лінії
		Охоронні зони (крім пам'яток культурної спадщини)
		Санітарно-захисні зони
		Водоохоронні зони
		Основні шляхи руху пішоходів
		Основні шляхи руху транспорту
		Території житлової садибної забудови
		Території житлової блокованої забудови
		Території житлової багатоквартирної забудови
		Території громадської забудови
		Території виробничого призначення
		Території транспортної інфраструктури
		Території інженерної інфраструктури
		Території комунальних об'єктів (крім кладовищ)
		Території сільськогосподарського призначення
		Території рекреаційного призначення
		Території зелених насадж. загального користування
		Території зелених насаджень спецпризначення
		Території виробничі
		Території транспортної інфраструктури
		Території водних об'єктів
		Підсіпка територій
		Житлова будівля
		Громадська будівля
		Виробнича будівля (споруда)
		Місце зберігання автотранспорту
		Натурна відмітка рельєфу/проектна відмітка рельєфу



проектні мережі каналізації
проектні мережі водопостачання

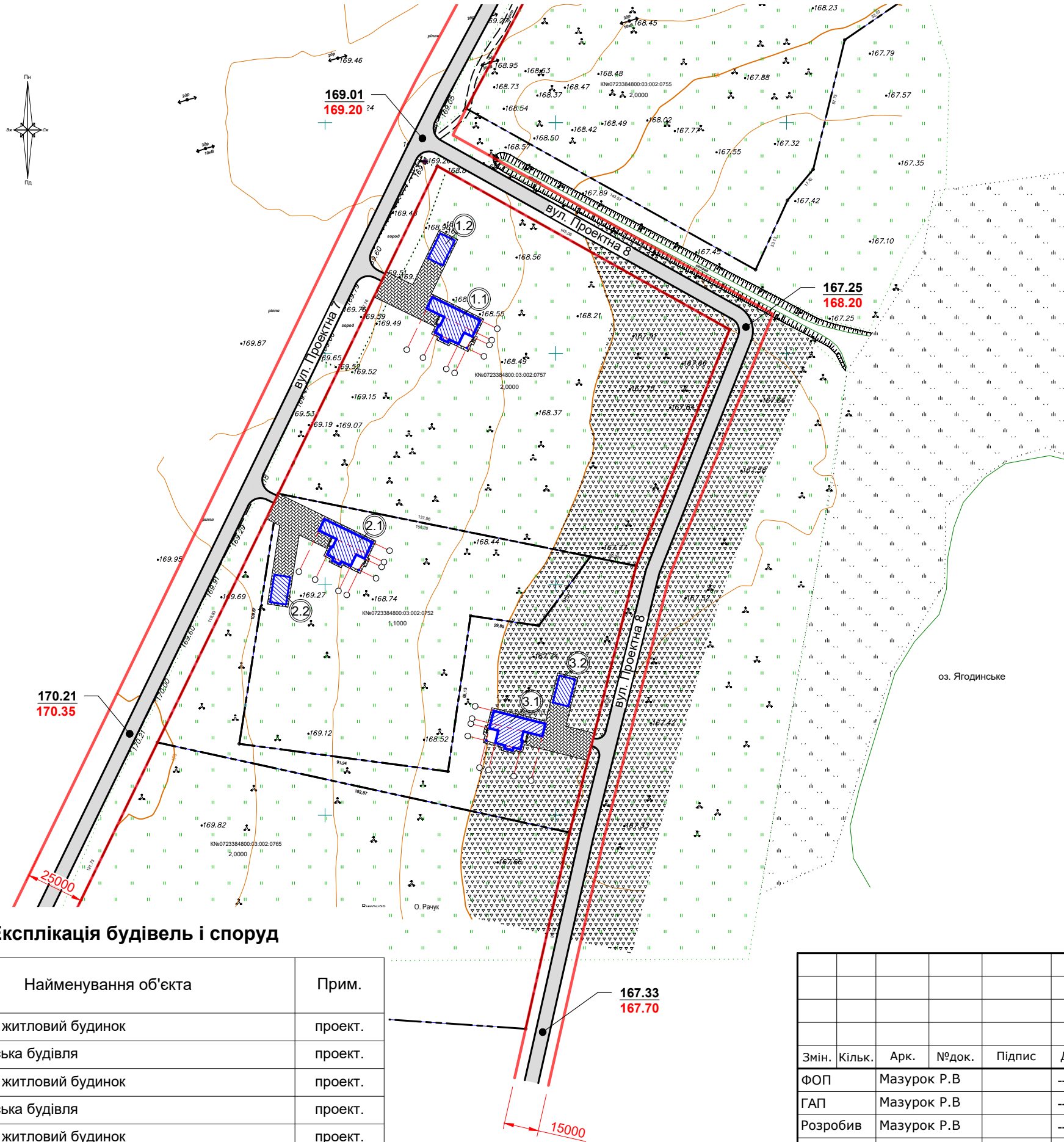
Експлікація будівель і споруд

№	Найменування об'єкта	Прим.
1.1	Садибний житловий будинок	проект.
1.2	Господарська будівля	проект.
2.1	Садибний житловий будинок	проект.
2.2	Господарська будівля	проект.
3.1	Садибний житловий будинок	проект.
3.2	Господарська будівля	проект.

Змін.						Об'єкт: 034-23 П		
Кільк.	Арк.	№ док.	Підпис	Дата	Замовник: Виконком Вишнівської сільської ради			
ФОП	Мазурок Р.В			--.--	Детальне планування території з метою зміни цільового призначення земельних ділянок розміщених на території Римачівської сільської ради, Ковельського району Волинської області, для визначення граничних параметрів забудови та режимів використання території.	Стадія	Лист	Листів
ГАП	Мазурок Р.В			--.--		П	06	09
Розробив	Мазурок Р.В			--.--		ФОП Мазурок Р.В. кваліфікаційний сертифікат АА №001064		
Перевірив	Мазурок В.О			--.--				
Схема інженерного забезпечення території								

Підпис і дата
Взам. інв. №
Інв. № дубл.
Підпис і дата
Інв. № ориг.

3.7. Схема інженерної підготовки, благоустрою території та вертикального планування М 1:2000



УМОВНІ ГРАФІЧНІ ПОЗНАЧЕННЯ		
існуючі	проектні	
		Межа населеного пункту
		Контур території здійснення детального планування
		Межі земельних ділянок розміщення об'єктів
		Осі вулиць і доріг
		Червоні лінії
		Охоронні зони (крім пам'яток культурної спадщини)
		Санітарно-захисні зони
		Водоохоронні зони
		Основні шляхи руху пішоходів
		Основні шляхи руху транспорту
		Території житлової садибної забудови
		Території житлової блокованої забудови
		Території житлової багатоквартирної забудови
		Території громадської забудови
		Території виробничого призначення
		Території транспортної інфраструктури
		Території інженерної інфраструктури
		Території комунальних об'єктів (крім кладовищ)
		Території сільськогосподарського призначення
		Території рекреаційного призначення
		Території зелених насадж. загального користування
		Території зелених насаджень спецпризначення
		Території виробничі
		Території транспортної інфраструктури
		Території водних об'єктів
		Підсіпка територій
		Житлова будівля
		Громадська будівля
		Виробнича будівля (споруда)
		Місце зберігання автотранспорту
		Натурна відмітка рельєфу/проектна відмітка рельєфу

Експлікація будівель і споруд

№	Найменування об'єкта	Прим.
1.1	Садибний житловий будинок	проект.
1.2	Господарська будівля	проект.
2.1	Садибний житловий будинок	проект.
2.2	Господарська будівля	проект.
3.1	Садибний житловий будинок	проект.
3.2	Господарська будівля	проект.

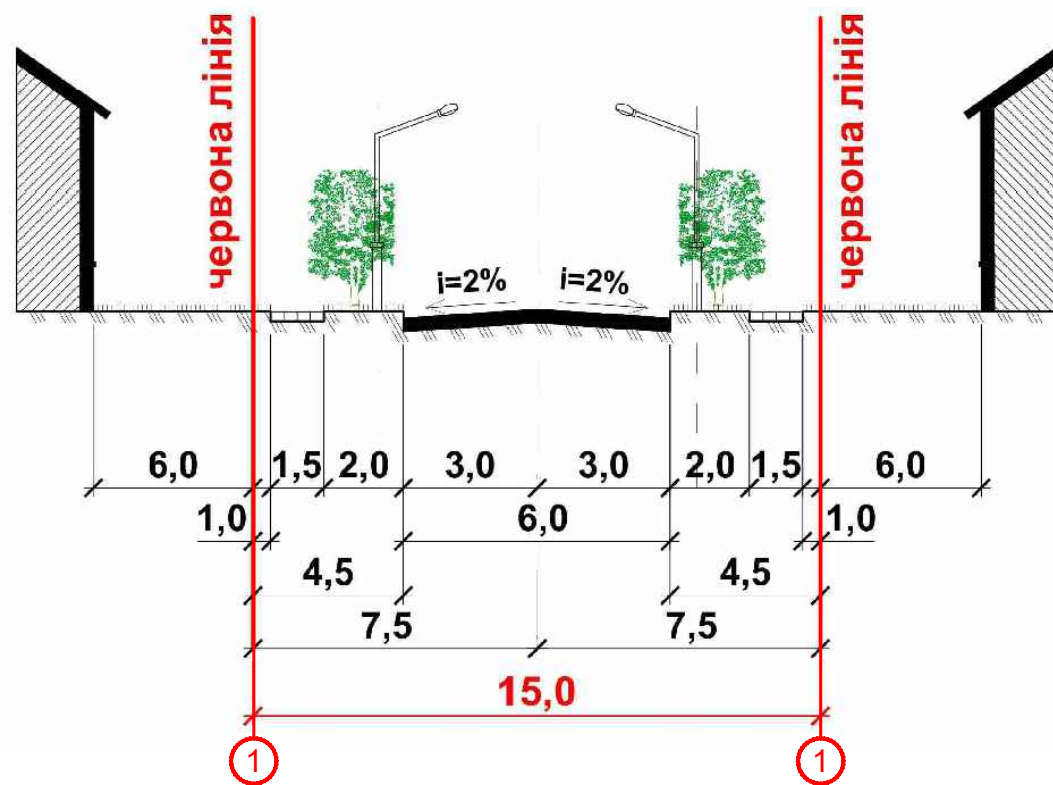
Змін.	Кільк.	Арк.	№ док.	Підпис	Дата

Об'єкт: 034-23 П			
Замовник: Виконком Вишнівської сільської ради			
ФОП	Мазурок Р.В	---	---
ГАП	Мазурок Р.В	---	---
Розробив	Мазурок Р.В	---	---
Перевірив	Мазурок В.О	---	---
Детальне планування території з метою зміни цільового призначення земельних ділянок розміщених на території Римачівської сільської ради, Ковельського району Волинської області, для визначення граничних параметрів забудови та режимів використання території.		Стадія	Лист
		П	07
			09
Схема інженерної підготовки, благоустрою території та вертикального планування		ФОП Мазурок Р.В. кваліфікаційний сертифікат АА №001064	

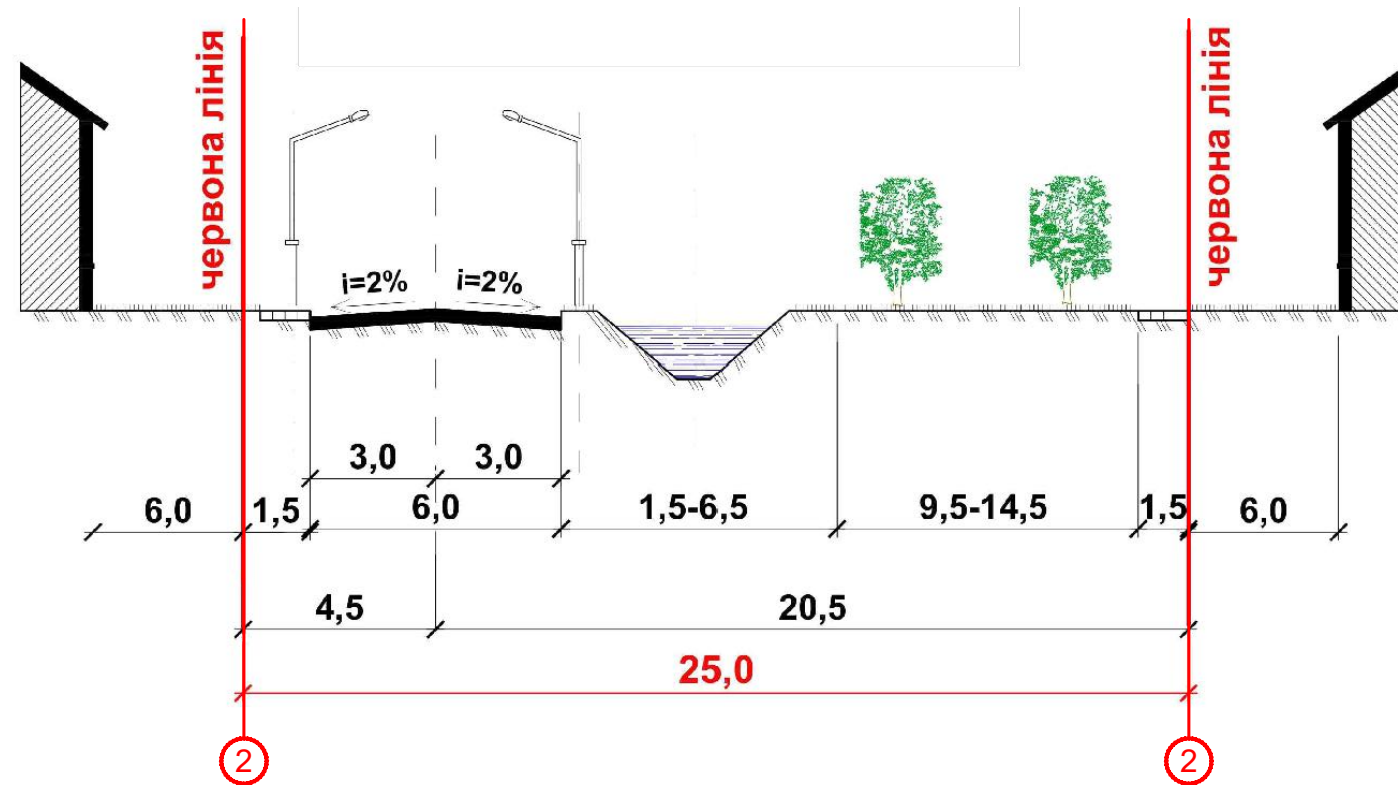
Інв. № ориг. Підпис і дата
Взам. інв. № Підпис і дата
Інв. № дубл. Підпис і дата

3.9 Креслення поперечних профілів вулиць М 1:200

Еталонний профіль вул. Проектної 7
в межах здійснення детального планування території
М 1:200



Еталонний профіль вул. Проектної 8
в межах здійснення детального планування території
М 1:200



прим.1

- еталонні профілі вулиць прийнято у відповідності до проектних рішень Генерального плану с. Римачі

Підпис і дата
Інв. № дубл.
Взам. інв. №
Підпис і дата
Інв. № ориг.

						Об'єкт: 034-23 П			
						Замовник: Виконком Вишнівської сільської ради			
Змін.	Кільк.	Арк.	№ док.	Підпис	Дата	Детальне планування території з метою зміни цільового призначення земельних ділянок розміщених на території Римачівської сільської ради, Ковельського району Волинської області, для визначення граничних параметрів забудови та режимів використання території.	Стадія	Лист	Листів
ФОП		Мазурок Р.В			--.--		П	09	09
ГАП		Мазурок Р.В			--.--				
Розробив		Мазурок Р.В			--.--				
Перевірив		Мазурок В.О			--.--				
						Креслення поперечних профілів вулиць			
						ФОП Мазурок Р.В. кваліфікаційний сертифікат АА №001064			