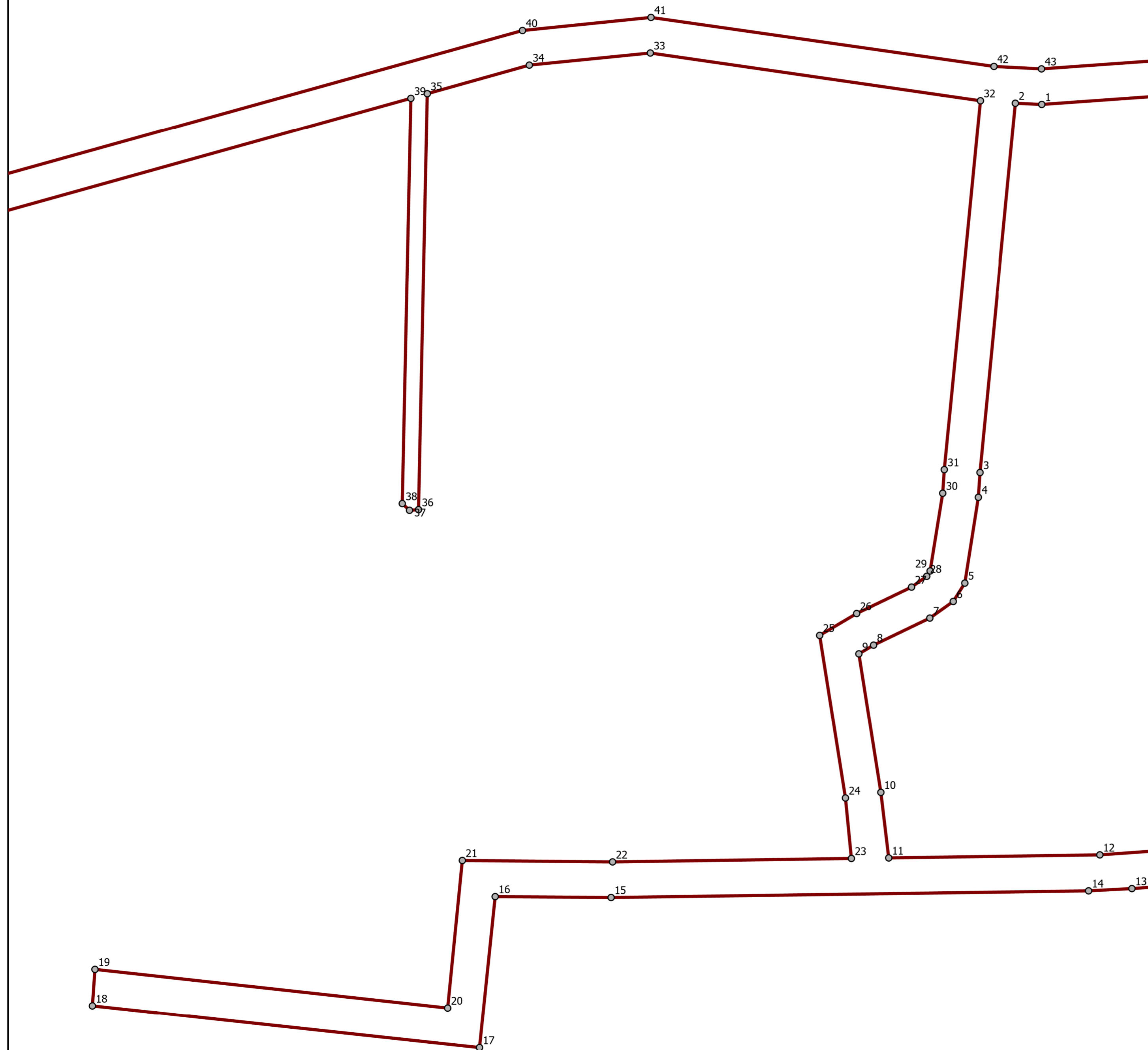

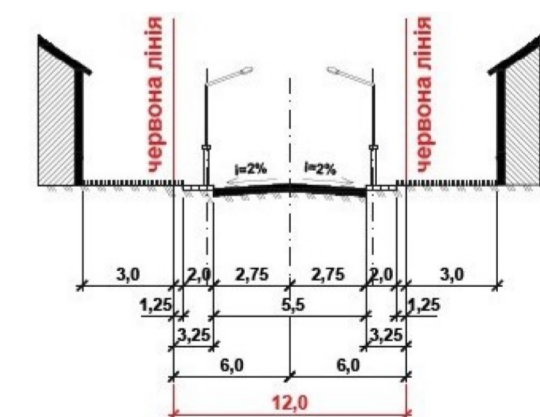


План червоних ліній М :1000



номер точки	X	Y
1	2675360,7341	6647548,3704
2	2675346,6859	6647549,1206
3	2675326,2383	6647351,8699
4	2675325,2556	6647338,6132
5	2675317,7244	6647292,8578
6	2675311,4888	6647283,1112
7	2675298,9411	6647274,3097
8	2675268,877	6647260,0777
9	2675261,0078	6647255,4861
10	2675272,1858	6647181,2783
11	2675276,1265	6647146,2798
12	2675388,7415	6647147,092
13	2675405,6828	6647128,9917
14	2675382,6143	6647127,9446
15	2675128,1091	6647126,2343
16	2675066,3584	6647127,1719
17	2675057,4292	6647046,576
18	2674851,403	6647070,3848
19	2674852,9008	6647089,8998
20	2675040,6263	6647067,88
21	2675048,9973	6647146,5539
22	2675129,0167	6647145,2187
23	2675256,2403	6647146,1362
24	2675253,309	6647178,4194
25	2675240,1931	6647265,4875
26	2675259,9829	6647277,0338
27	2675289,3239	6647290,9238
28	2675297,4547	6647296,6271
29	2675299,2825	6647299,4842
30	2675306,283	6647340,9252
31	2675307,2176	6647353,5332
32	2675327,9085	6647550,5749
33	2675152,2343	6647577,3707
34	2675087,734	6647571,3707
35	2675033,2689	6647556,4878
36	2675027,019	6647334,1984
37	2675022,2047	6647333,8719
38	2675018,3757	6647337,5031
39	2675024,5219	6647554,0755
40	2675084,2341	6647589,8707
41	2675152,7343	6647596,3704
42	2675335,2343	6647568,8705
43	2675360,7341	6647567,3708



						24-04.23				
						Детальний план території земельної ділянки за кадастровим номером 0723387200:01:003:0108 загальною площею 0,6238 га, для розміщення громадських будівель та споруд, яка розташована за адресою вул. Лесі Українки, 70, с. Штунь, Ковельського району Волинської області				
Зм	Кіл	Арк	№ док	Підпис	Дата			Стадія	Аркуш	Аркушів
Директор	ГАП	Терешкун							8	8
Розробив	Перевірив	Н. контроль	Добровольська	Добровольська						
						План червоних ліній М :1000				
						НАУКОВО-ДОСЛІДНИЙ ПРОЕКТНИЙ ЦЕНТР ГЕОУРБАНІСТИКИ ТА ПЛАНУВАННЯ				

