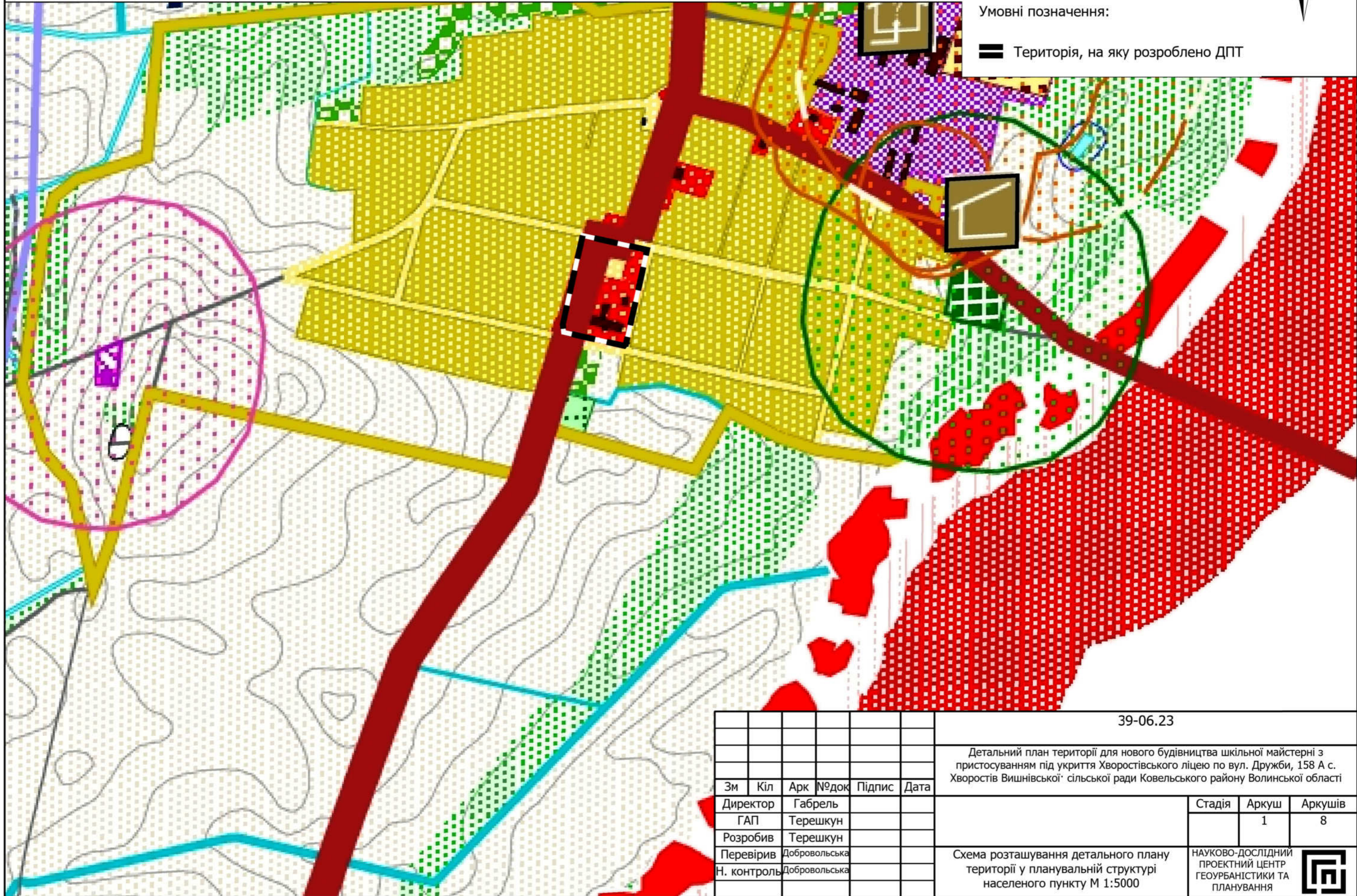


Схема розташування детального плану території у планувальній структурі населеного пункту М 1:5000



Умовні позначення:

— Територія, на яку розроблено ДПТ



39-06.23

Детальний план території для нового будівництва шкільної майстерні з пристосуванням під укриття Хворостівського ліцею по вул. Дружби, 158 А с. Хворостів Вишнівської сільської ради Ковельського району Волинської області

Зм	Кіл	Арк	№ док	Підпис	Дата
Директор	Габрель				
ГАП	Терешкун				
Розробив	Терешкун				
Перевірив	Добровольська				
Н. контроль	Добровольська				

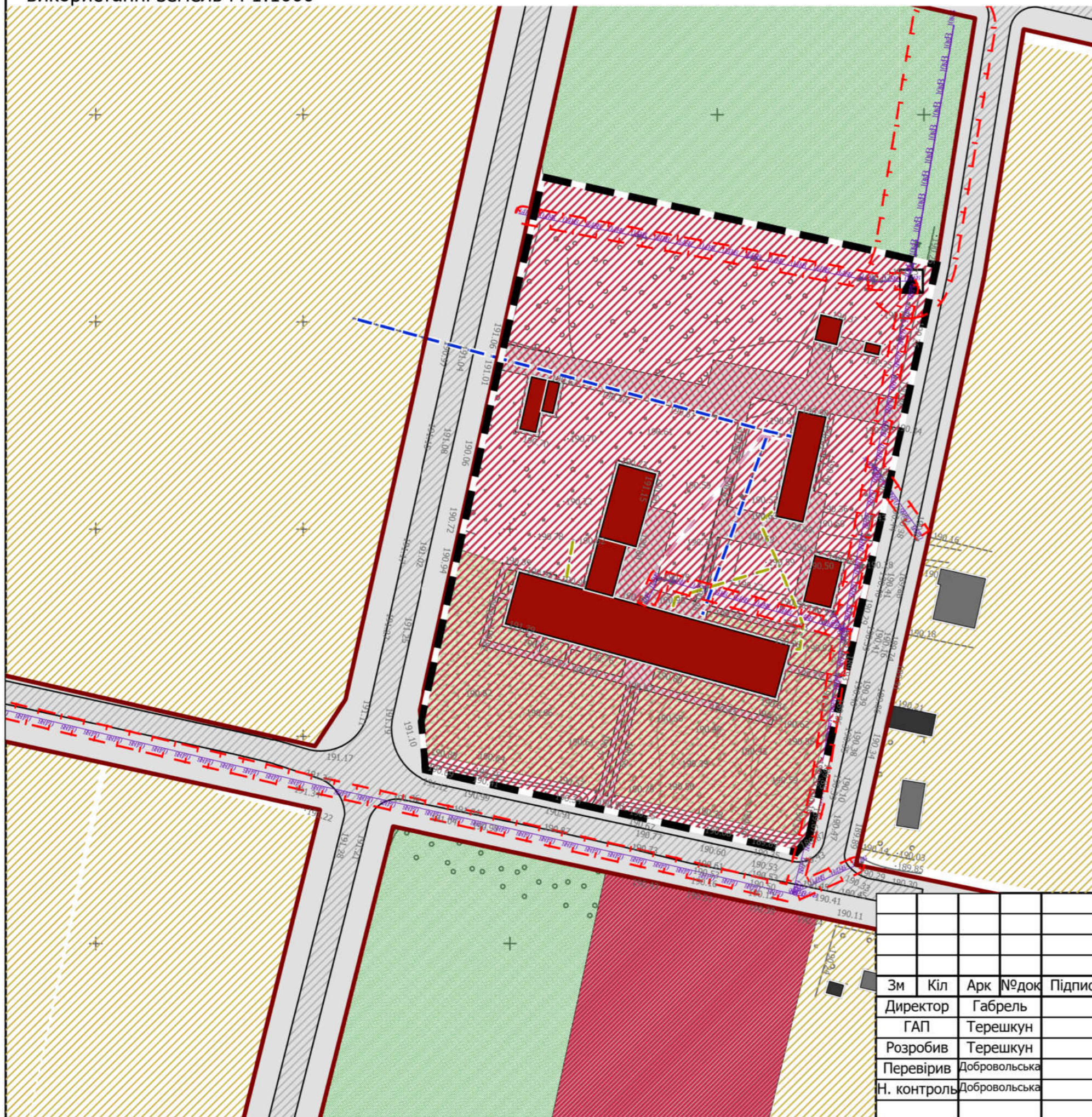
Стадія	Аркуш	Аркушів
	1	8

Схема розташування детального плану території у планувальній структурі населеного пункту М 1:5000

НАУКОВО-ДОСЛІДНИЙ
ПРОЕКТНИЙ ЦЕНТР
ГЕОУРБАНІСТИКИ ТА
ПЛАНУВАННЯ



План існуючого використання території та схема існуючих обмежень у використанні земель М 1:1000



Умовні позначення:

- Охоронні зони
- Територія, на яку розроблено ДПТ
- Території в червоних лініях
- Громадські будівлі та споруди
- існуюча
- Інші будівлі та споруди
- господарська будівля на присадибній ділянці
- Житлові будівлі
- Лінії місцевих телекомунікаційних мереж
- Трубопроводи каналізаційних мереж
- напірний
- Місцеві водопроводи питного водопостачання
- Лінії місцевих електромереж
- напруга, кВ
- 0.4
- 10
- Об'єкти систем електрозабезпечення
- Функціональне використання територій існуюче
- території житлової забудови
- території закладів освіти
- території спортивних закладів
- території вулиць та доріг
- зелені насадження загального користування

39-06.23

Детальний план території для нового будівництва шкільної майстерні з пристосуванням під укриття Хворостівського ліцею по вул. Дружби, 158 А с. Хворостів Вишнівської сільської ради Ковельського району Волинської області

Зм	Кіл	Арк	№ док	Підпис	Дата
Директор		Габрель			
ГАП		Терешкун			
Розробив		Терешкун			
Перевірив		Добровольська			
Н. контроль		Добровольська			

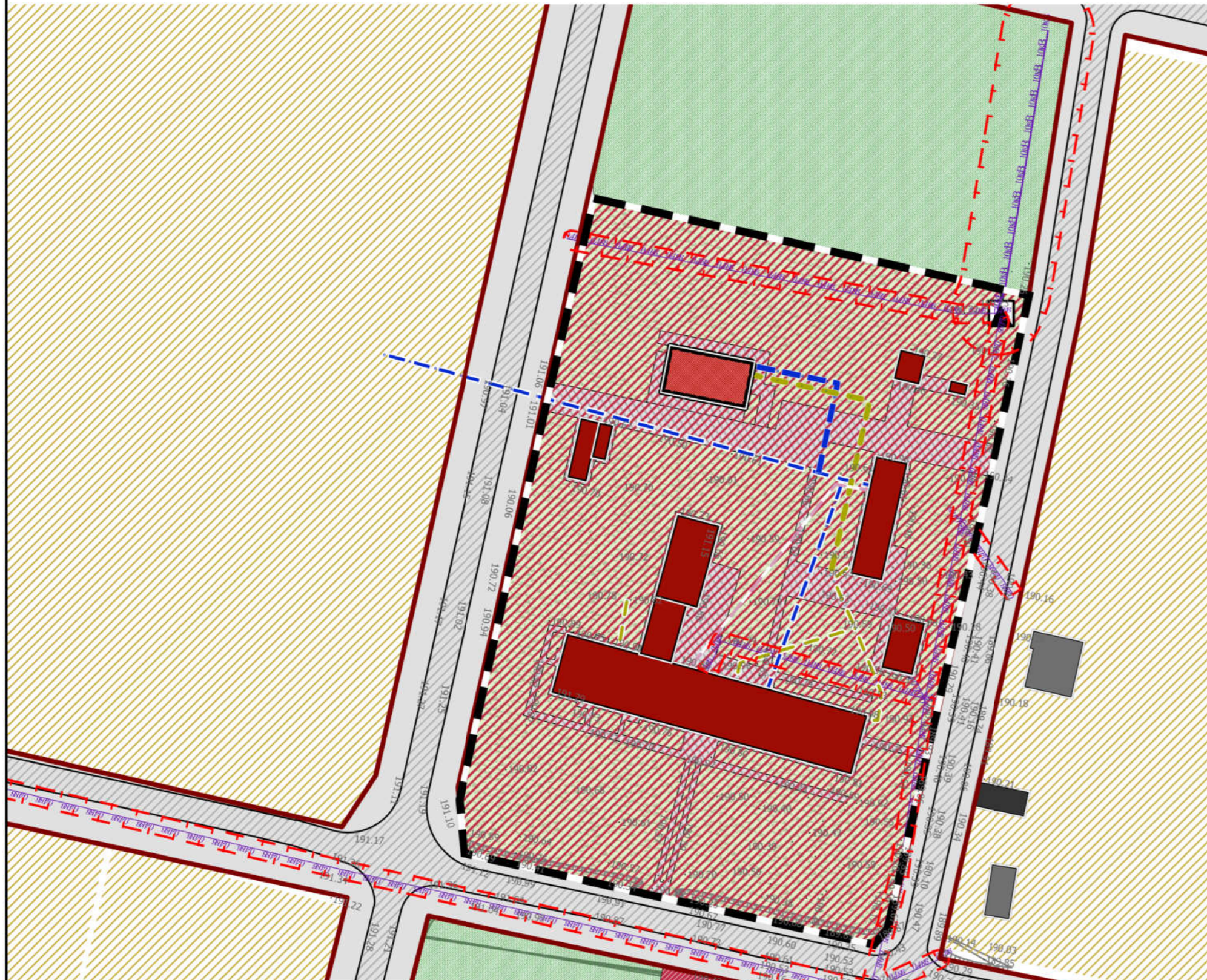
Стадія	Аркуш	Аркушів
	2	8

План існуючого використання території та схема існуючих обмежень у використанні земель М 1:1000

НАУКОВО-ДОСЛІДНИЙ
ПРОЕКТНИЙ ЦЕНТР
ГЕОУРБАНІСТИКИ ТА
ПЛАНУВАННЯ



Проектний план та схема проектних обмежень у використанні земель М 1:1000



Умовні позначення:

- Охоронні зони
- Територія, на яку розроблено ДПТ
- Території в червоних лініях
- Громадські будівлі та споруди
 - існуюча
 - проектна
- Інші будівлі та споруди
 - господарська будівля на присадибній ділянці
 - Житлові будівлі
- Лінії місцевих телекомунікаційних мереж
 - існуюча
 - проектна
- Трубопроводи каналізаційних мереж
 - напірний, існуюча
 - напірний, проектна
 - існуюча
 - проектна
- Лінії місцевих електромереж
напруга, кВ
 - 0.4
 - 10
- Об'єкти систем електрозабезпечення
- Функціональне використання територій існуюче
 - території житлової забудови
 - території закладів освіти
 - території спортивних закладів
 - території вулиць та доріг
 - зелені насадження загального користування

функціональне призначення території	проектний статус	кодова позначка зони	переважні види використання	супутні види дозволеного використання
території закладів освіти	Без зміни функціонального використання	1020200	03.02; 08.01	01.09; 02.04; 03.05; 03.08; 03.11; 03.20; 04.10; 05.01; 07.02; 07.07; 10.09; 03.07 (в частині об'єктів, які не потребують встановлення санітарних обмежень на прилеглі території); 11.04; 13.01; 13.03; 14.02

						39-06.23								
						Детальний план території для нового будівництва шкільної майстерні з пристосуванням під укриття Хворостівського ліцею по вул. Дружби, 158 А с. Хворостів Вишнівської сільської ради Ковельського району Волинської області								
						Зм	Кіл	Арк	№ док	Підпис	Дата	Стадія	Аркуш	Аркушів
						Директор		Габрель					3	8
						ГАП		Терешкун						
						Розробив		Терешкун						
						Перевірив		Добровольська						
						Н. контроль		Добровольська						
						Проектний план та схема проектних обмежень у використанні земель М 1:1000						НАУКОВО-ДОСЛІДНИЙ ПРОЕКТНИЙ ЦЕНТР ГЕОУРБАНІСТИКИ ТА ПЛАНУВАННЯ		

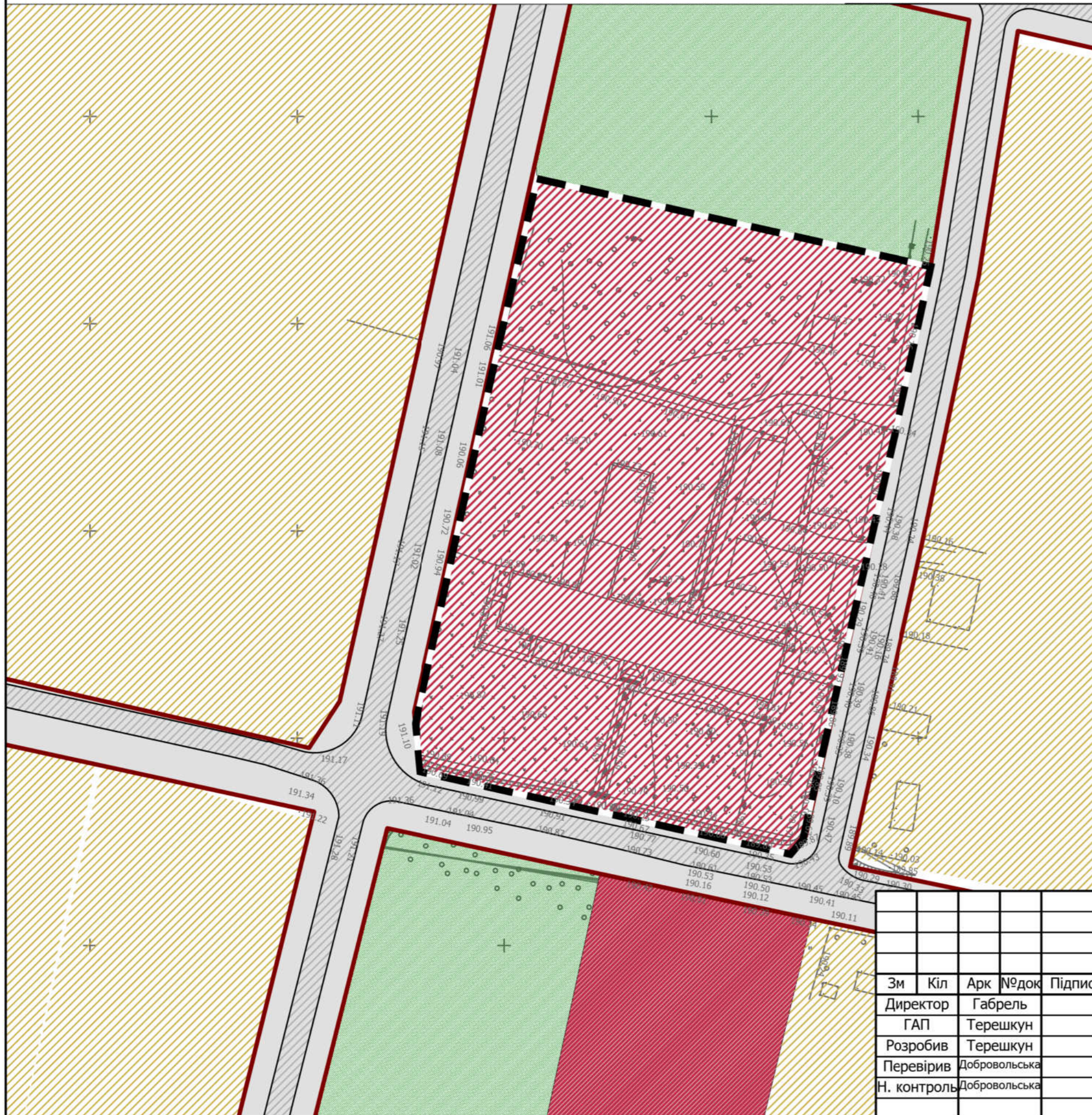


План функціонального зонування території М 1:1000



Умовні позначення:

- Територія, на яку розроблено ДПТ
- Території в червоних лініях
- Функціональне використання територій існуюче
- території житлової забудови
- території закладів освіти
- території спортивних закладів
- території вулиць та доріг
- зелені насадження загального користування



функціон призначі території	проектни статус	кодова позначка зони	переваж види використ	супутні види дозволеного використання
території закладів освіти	Без зміни функціона використа	1020200	03.02; 08.01	01.09; 02.04; 03.05; 03.08; 03.11; 03.20; 04.10; 05.01; 07.02; 07.07; 10.09; 03.07 (в частині об'єктів, які не потребують встановлення санітарних обмежень на прилеглі території); 11.04; 13.01; 13.03; 14.02

39-06.23

Детальний план території для нового будівництва шкільної майстерні з пристосуванням під укриття Хворостівського ліцею по вул. Дружби, 158 А с. Хворостів Вишнівської сільської ради Ковельського району Волинської області

Зм	Кіл	Арк	№ док	Підпис	Дата
Директор	Габрель				
ГАП	Терешкун				
Розробив	Терешкун				
Перевірив	Добровольська				
Н. контроль	Добровольська				

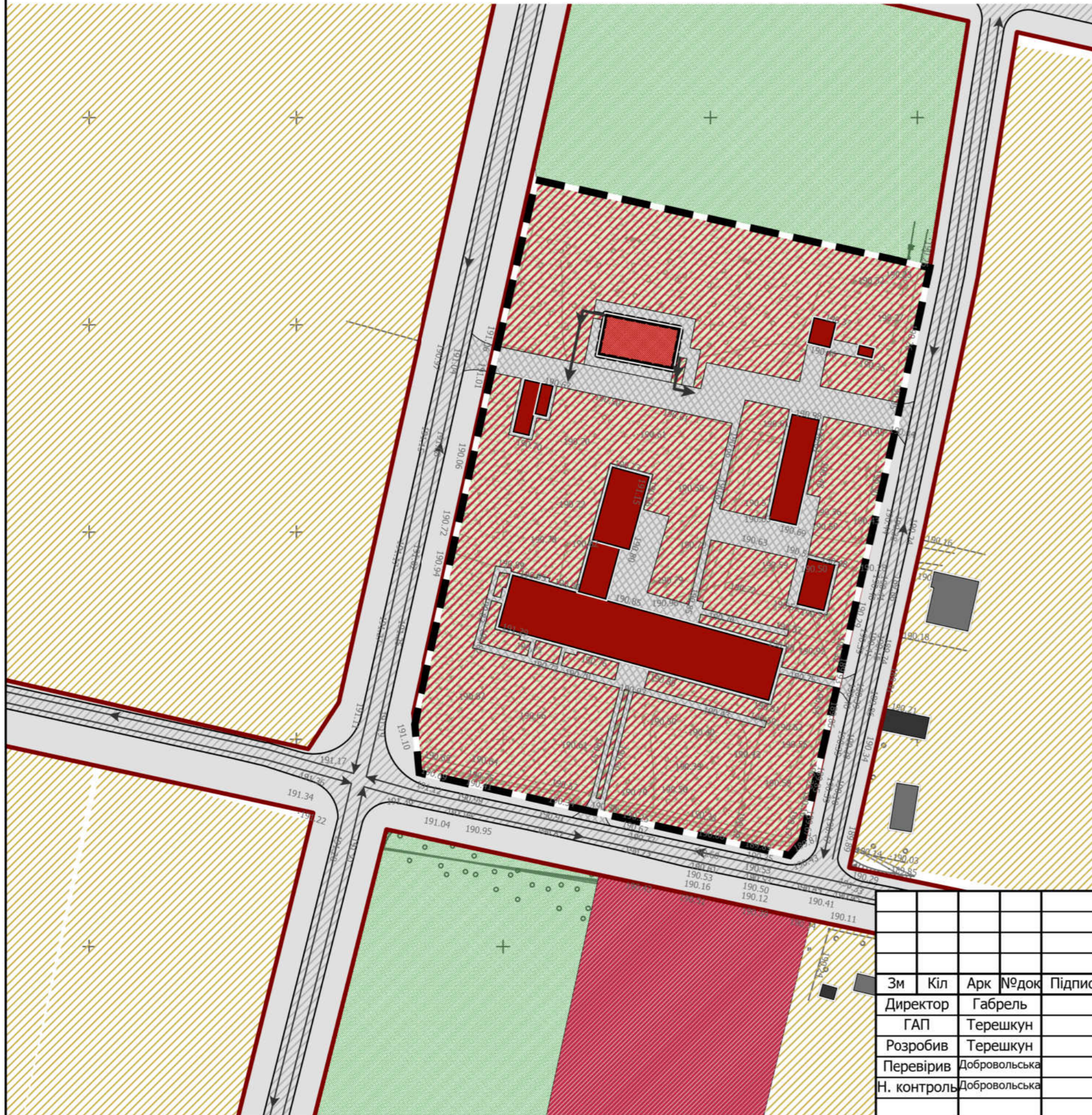
Стадія	Аркуш	Аркушів
	4	8

План функціонального зонування території М 1:1000

НАУКОВО-ДОСЛІДНИЙ
ПРОЕКТНИЙ ЦЕНТР
ГЕОУРБАНІСТИКИ ТА
ПЛАНУВАННЯ



Схема транспортної мобільності та інфраструктури М 1:1000



Умовні позначення:

- ➤ Напрямок руху транспорту
- ➤ Пішохідні зв'язки
- ▬ Територія, на яку розроблено ДПТ
- ▭ Території в червоних лініях
- Громадські будівлі та споруди
- існуюча
- ▭ проєктна
- Інші будівлі та споруди
- господарська будівля на присадибній ділянці
- Житлові будівлі
- Функціональне використання територій існуюче
- ▨ території житлової забудови
- ▨ території закладів освіти
- ▨ території спортивних закладів
- ▭ території вулиць та доріг
- зелені насадження загального користування

39-06.23

Детальний план території для нового будівництва шкільної майстерні з пристосуванням під укриття Хворостівського ліцею по вул. Дружби, 158 А с. Хворостів Вишнівської сільської ради Ковельського району Волинської області

Зм	Кіл	Арк	№ док	Підпис	Дата
Директор		Габрель			
ГАП		Терешкун			
Розробив		Терешкун			
Перевірив		Добровольська			
Н. контроль		Добровольська			

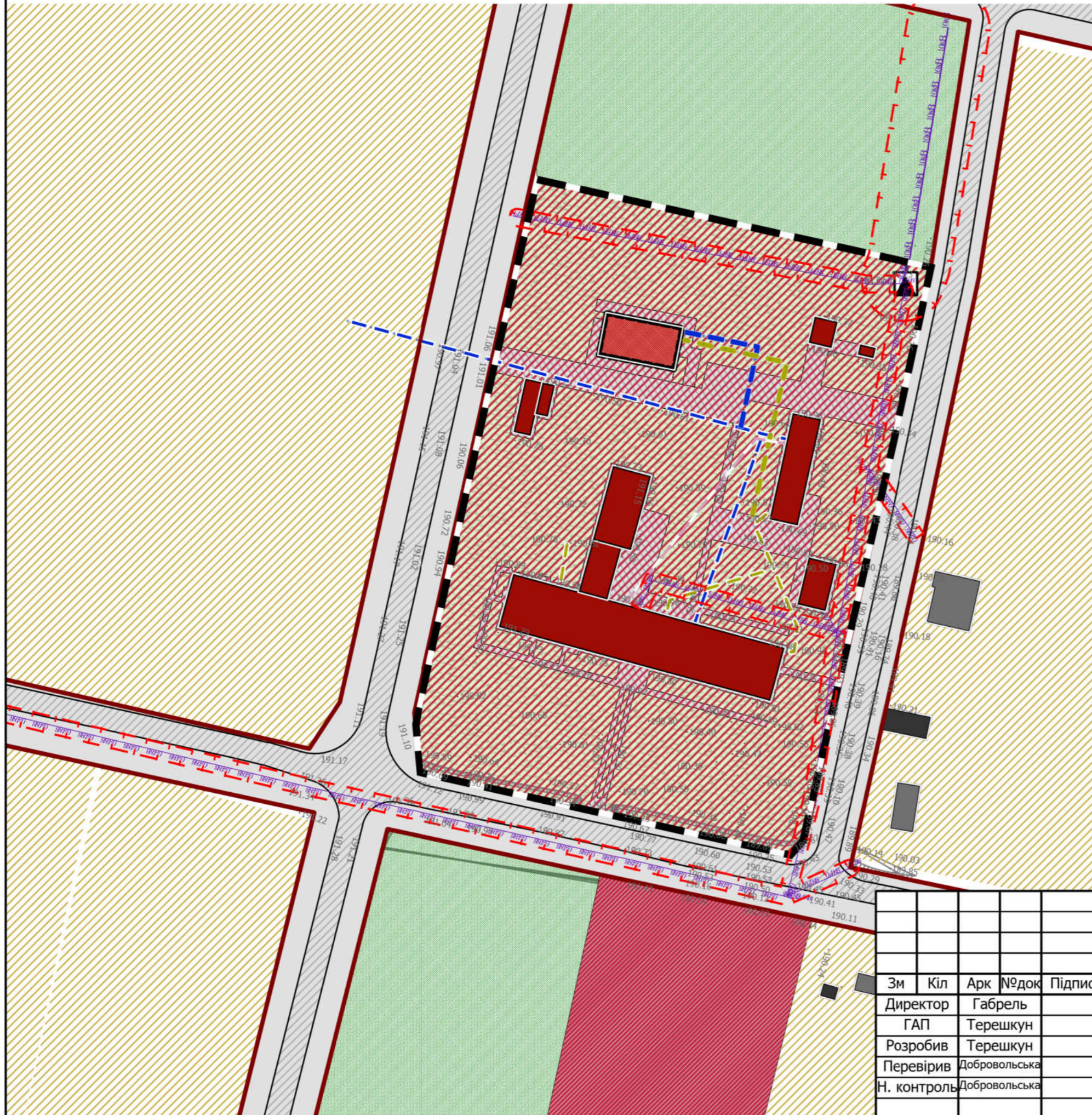
Стадія	Аркуш	Аркушів
	5	8

Схема транспортної мобільності та інфраструктури М 1:1000

НАУКОВО-ДОСЛІДНИЙ ПРОЄКТНИЙ ЦЕНТР ГЕОУРБАНІСТИКИ ТА ПЛАНУВАННЯ



Схема інженерного забезпечення території М 1:1000



Умовні позначення:

- Охоронні зони
- Територія, на яку розроблено ДПТ
- Території в червоних лініях
- Громадські будівлі та споруди
 - існуюча
 - проектна
- Інші будівлі та споруди
 - господарська будівля на присадибній ділянці
 - Житлові будівлі
- Лінії місцевих телекомунікаційних мереж
 - існуюча
 - проектна
- Трубопроводи каналізаційних мереж
 - напірний, існуюча
 - напірний, проектна
- Місцеві водопроводи питного водопостачання
 - існуюча
 - проектна
- Лінії місцевих електромереж
 - напруга, кВ
 - 0,4
 - 10
 - Об'єкти систем електрозабезпечення
- Функціональне використання територій існуюче
 - території житлової забудови
 - території закладів освіти
 - території спортивних закладів
 - території вулиць та доріг
 - зелені насадження загального користування

39-06.23

Детальний план території для нового будівництва шкільної майстерні з пристосуванням під укриття Хворостівського ліцею по вул. Дружби, 158 А с. Хворостів Вишнівської сільської ради Ковельського району Волинської області

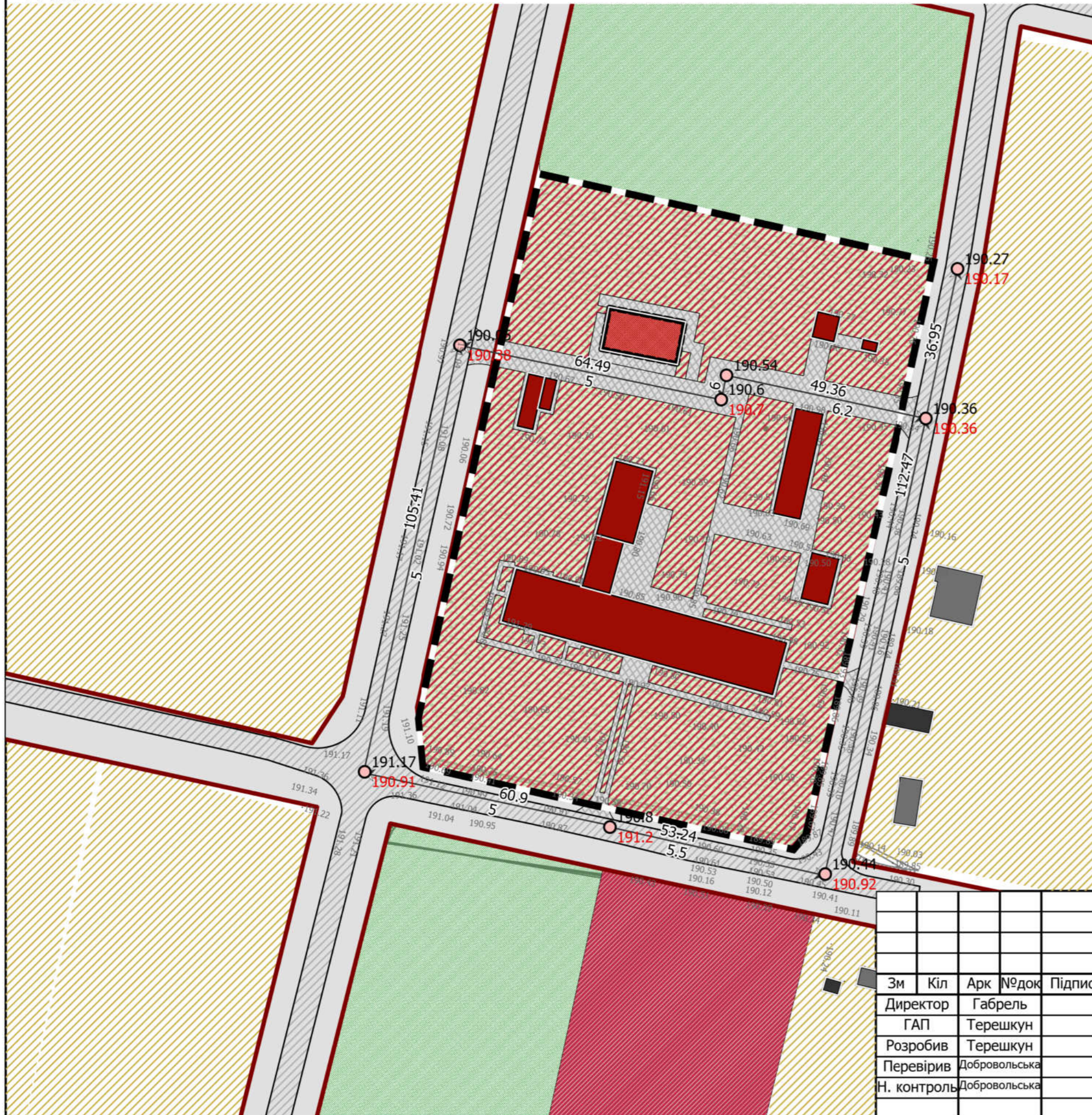
Зм	Кіл	Арк	№ док	Підпис	Дата
Директор		Габрель			
ГАП		Терешкун			
Розробив		Терешкун			
Перевірив		Добровольська			
Н. контроль		Добровольська			

Стадія	Аркуш	Аркушів
	6	8

Схема інженерного забезпечення території М 1:1000

НАУКОВО-ДОСЛІДНИЙ ПРОЕКТНИЙ ЦЕНТР ГЕОУРБАНІСТИКИ ТА ПЛАНУВАННЯ

Схема інженерної підготовки, благоустрою території та вертикального планування
М 1:1000



Умовні позначення:

- Опорні точки
- Ухили вертикального планування
- ▬ Територія, на яку розроблено ДПТ
- ▭ Території в червоних лініях
- Громадські будівлі та споруди
 - існуюча
 - ▭ проектна
- Функціональне використання територій існуюче
 - ▨ території житлової забудови
 - ▨ території закладів освіти
 - ▨ території спортивних закладів
 - ▭ території вулиць та доріг
 - ▭ зелені насадження загального користування

39-06.23

Детальний план території для нового будівництва шкільної майстерні з пристосуванням під укриття Хворостівського ліцею по вул. Дружби, 158 А с. Хворостів Вишнівської сільської ради Ковельського району Волинської області

Зм	Кіл	Арк	№ док	Підпис	Дата
Директор	Габрель				
ГАП	Терешкун				
Розробив	Терешкун				
Перевірів	Добровольська				
Н. контроль	Добровольська				

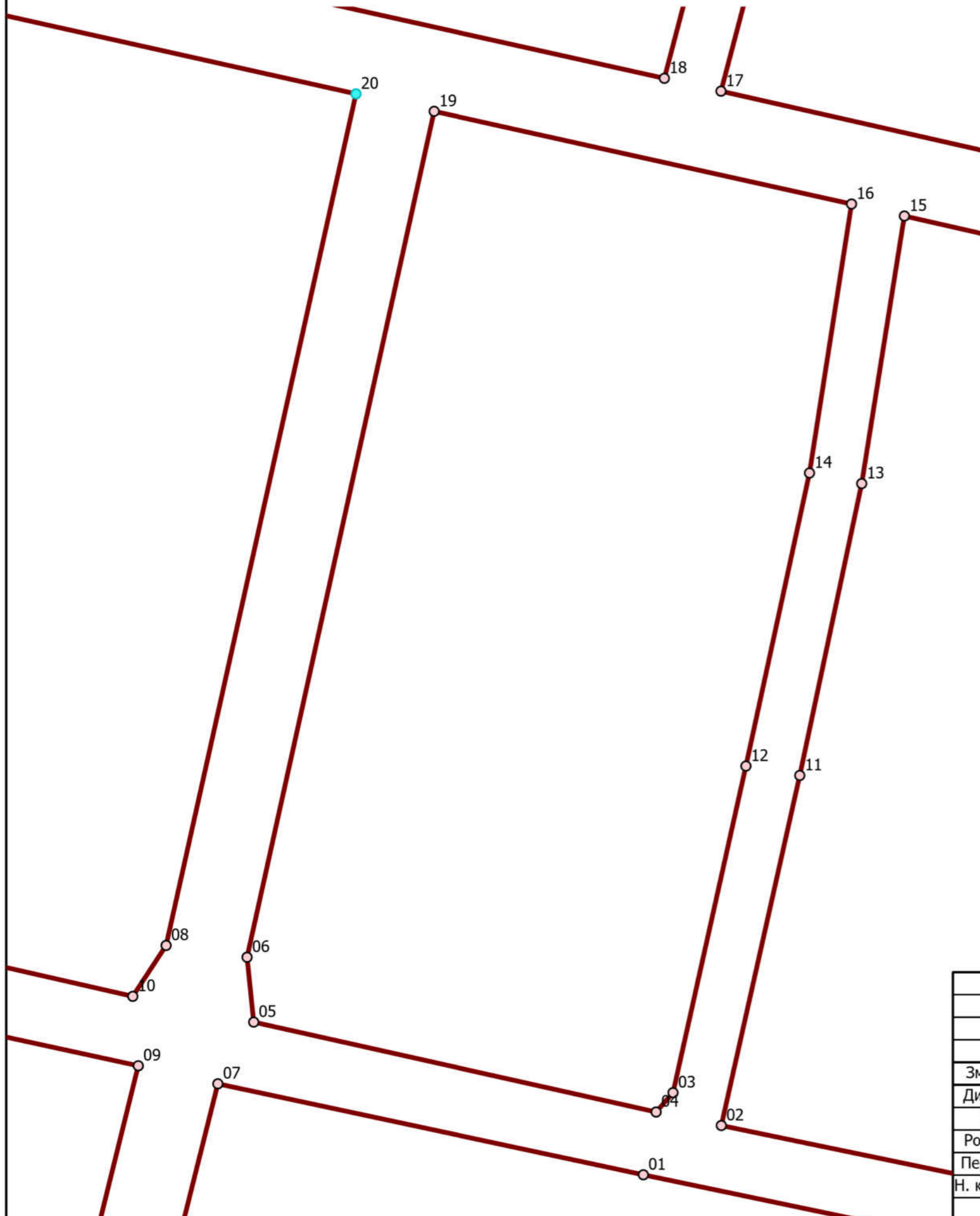
Стадія	Аркуш	Аркушів
	7	8

Схема інженерної підготовки, благоустрою території та вертикального планування М 1:1000

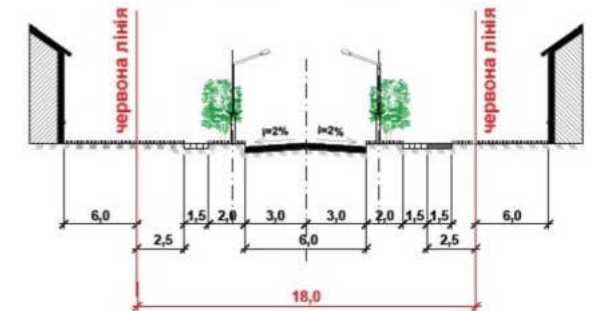
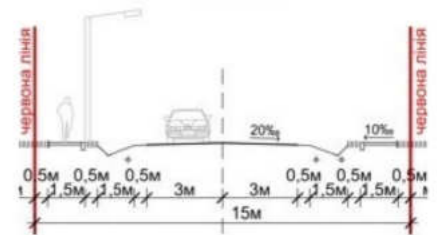
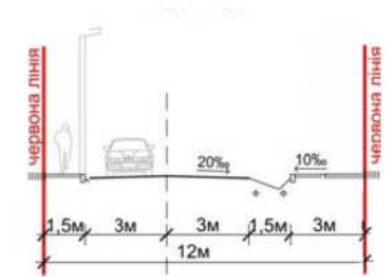
НАУКОВО-ДОСЛІДНИЙ ПРОЕКТНИЙ ЦЕНТР ГЕОУРБАНІСТИКИ ТА ПЛАНУВАННЯ



План червоних ліній М 1:1000



номер точки	X	Y
	2697067,6378	6655851,7916
01	2697204,864	6655796,3893
02	2697232,5612	6655813,5512
03	2697215,6245	6655825,337
04	2697209,5939	6655818,5632
05	2697067,6378	6655851,7916
06	2697065,5257	6655874,7707
07	2697054,7718	6655830,0788
08	2697036,987	6655879,2219
09	2697026,7346	6655836,7404
10	2697025,0494	6655861,3304
11	2697261,475	6655937,1539
12	2697242,4954	6655940,6633
13	2697284,3624	6656040,2171
14	2697265,967	6656044,1438
15	2697300,3571	6656134,759
16	2697281,7575	6656139,1813
17	2697236,0641	6656179,5838
18	2697216,1116	6656184,3278
19	2697134,5256	6656173,4667
20	2697106,9943	6656179,9148



						39-06.23		
						Детальний план території для нового будівництва шкільної майстерні з пристосуванням під укриття Хворостівського ліцею по вул. Дружби, 158 А с. Хворостів Вишнівської сільської ради Ковельського району Волинської області		
Зм	Кіл	Арк	№ док	Підпис	Дата	Стадія	Аркуш	Аркушів
Директор	ГАП	Габрель	Терешкун				8	8
Розробив	Перевірив	Добровольська	Добровольська			План червоних ліній М 1:1000		
Н. контроль	Добровольська					НАУКОВО-ДОСЛІДНИЙ ПРОЕКТНИЙ ЦЕНТР ГЕОУРБАНІСТИКИ ТА ПЛАНУВАННЯ		

