

**ТОВАРИСТВО З ОБМЕЖЕНОЮ ВІДПОВІДАЛЬНІСТЮ
"НАУКОВО-ДОСЛІДНИЙ ПРОЕКТНИЙ ЦЕНТР
ГЕОУРБАНІСТИКИ ТА ПЛАНУВАННЯ»**

*76006, Івано-Франківська обл., Івано-Франківський р-н, м. Івано-Франківськ, вул.Вовчинецька, 227
ЄДРПОУ 33880983 info@gplan.com.ua, https://gplan.com.ua*

ДЕТАЛЬНИЙ ПЛАН ТЕРИТОРІЇ

**земельної ділянки за кадастровим номером 0723387200:01:003:0108
загальною площею 0,6238 га, для розміщення громадських будівель та
споруд, яка розташована за адресою вул. Лесі Українки, 70, с. Штунь
Ковельського району Волинської області**

РОЗДІЛ IV. ЗВІТ ПРО СТРАТЕГІЧНУ ЕКОЛОГІЧНУ ОЦІНКУ

Директор

М.М. Габрель

Інформація про розробника

- Повне найменування - Товариством з обмеженою відповідальністю «НАУКОВО-ДОСЛІДНИЙ ПРОЕКТНИЙ ЦЕНТР ГЕОУРБАНІСТИКИ ТА ПЛАНУВАННЯ».
- Місцезнаходження/Юридична адреса; Україна, 76006, Івано-Франківська обл., Івано-Франківський р-н, місто Івано-Франківськ, вул. Вовчинецька, будинок 227.
- Поштова або фактична адреса - Україна, 76006, Івано-Франківська обл., Івано-Франківський р-н, місто Івано-Франківськ, вул. Вовчинецька, будинок 227.
- Код ЄДРПОУ підприємства (або ПІН ФОП) – 33880983.
- Індивідуальний податковий номер -.
- Банківські реквізити (поточний рахунок, назва банку, в якому відкритий рахунок) - р/р UA463253650000000260010022730 в АТ "КРЕДОБАНК", МФО 325365.
- Тел./факс - +380960964662
- E-mail - info@gplan.com.ua
- Директор – Габрель Михайло Миколайович.

Склад авторського колективу

№	Посада виконавця	Прізвище виконавця
1	Директор	Михайло Габрель
2	Головний архітектор проекту	Оксана Терешкун
3	Інженер-землевпорядник	Надія Кришенник
4	Еколог	Лілія Побран
5	Архітектор	Марта Добровольська

Склад проекту містобудівної документації

№	Розділ	Найменування	Примітка
1	Розділ I	Стратегія просторового розвитку території	
2	Розділ II	План реалізації містобудівної документації	
3	Розділ III	Графічні матеріали містобудівної документації у складі:	
		<i>-Містобудівна частина</i>	
	1	Схема розташування детального плану території (за межами населеного пункту) в системі планувальної структури територіальної громади/ у планувальній структурі населеного пункту	
	2	План існуючого використання території та схема існуючих обмежень у використанні земель	
	3	Проектний план та схема проектних обмежень у використанні земель	
	4	План функціонального зонування території	
	5	Схема транспортної мобільності та інфраструктури	
	6	Схема інженерного забезпечення території	
	7	Схема інженерної підготовки, благоустрою території та вертикального планування	
		<i>-Землевпорядна частина</i>	
	1	План сучасного використання земель за формою власності із зазначенням категорій та виду цільового призначення, з урахуванням наявних обмежень та обтяжень	
	2	План земельних ділянок, сформованих за результатами розроблення детального плану, відомості про які підлягають внесенню до Державного земельного кадастру	
	3	План обмежень у використанні земель, відомості про які підлягають внесенню до Державного земельного кадастру на підставі розробленої містобудівної документації	
4	Розділ IV	Звіт про стратегічну екологічну оцінку проекту містобудівної документації	
5	Розділ V	Інженерно-технічні заходи цивільної оборони	

Примітка: до проекту містобудівної документації додається файлова база геоданих детального плану території на USB-флеш-накопичувачі.

ЗВІТ ПРО СТРАТЕГІЧНУ ЕКОЛОГІЧНУ ОЦІНКУ

Проекту Детального плану території земельної ділянки за кадастровим номером 0723387200:01:003:0108 загальною площею 0,6238 га, для розміщення громадських будівель та споруд, яка розташована за адресою вул. Лесі Українки, 70, с. Штунь, Ковельського району, Волинської області

ЗМІСТ

	Вступ	3
1	Зміст та основні цілі документа державного планування, його зв'язок з іншими документами державного планування	9
2	Характеристика поточного стану довкілля, у тому числі здоров'я населення на основі адміністративних даних, статистичної інформації та результатів досліджень	15
3	Характеристика стану довкілля, умов життєдіяльності населення та стану його здоров'я на територіях, які ймовірно зазнають впливу	20
4	Екологічні проблеми, у тому числі ризику впливу на здоров'я населення, які стосуються документа державного планування, зокрема щодо території з природоохоронним статусом	22
5	Зобов'язання у сфері охорони довкілля, у тому числі пов'язані із запобіганням негативному впливу на здоров'я населення, встановлені на міжнародному, державному та інших рівнях, що стосуються документа державного планування, а також шляхи врахування таких зобов'язань під час підготовки документа державного планування	24
6	Опис наслідків для довкілля, у тому числі для здоров'я населення, у тому числі вторинних, кумулятивних, синергічних, коротко-, середньо-, та довгострокових (1, 3-5 та 10-15 років відповідно, а за необхідності – 50-100 років), постійних і тимчасових, позитивних і негативних наслідків	27
7	Заходи, що передбачається вжити для запобігання, зменшення та пом'якшення негативних наслідків виконання документа державного планування	32
8	Обґрунтування вибору виправданих альтернатив, що розглядалися, опис способу, в який здійснювалася стратегічна екологічна оцінка	34
9	Заходи, передбачені для здійснення моніторингу наслідків виконання документа державного планування для довкілля, у тому числі для здоров'я населення	36
10	Опис ймовірних транскордонних наслідків для довкілля, у тому числі для здоров'я населення (за наявності)	37
11	Резюме нетехнічного характеру інформації	38
12	Список використаних джерел	40

ВСТУП

На сучасному етапі розвитку суспільства все більшого значення у міжнародній, національній і регіональній політиці набуває концепція збалансованого (сталого) розвитку, спрямована на інтеграцію економічної, соціальної та екологічної складових розвитку. Поява цієї концепції пов'язана з необхідністю розв'язання екологічних проблем і врахування екологічних питань в процесах планування та прийняття рішень щодо соціально-економічного розвитку країн, регіонів і населених пунктів.

Стратегічна екологічна оцінка стратегій, планів і програм дає можливість зосередитися на всебічному аналізі можливого впливу планованої діяльності на довкілля та використовувати результати цього аналізу для запобігання або пом'якшення екологічних наслідків в процесі стратегічного планування.

Стратегічна екологічна оцінка (СЕО) – це новий інструмент реалізації екологічної політики, який базується на простому принципі: легше запобігти негативним для довкілля наслідкам діяльності на стадії планування, ніж виявляти їх на стадії впровадження стратегічної ініціативи.

Метою СЕО є забезпечення високого рівня охорони довкілля та сприяння інтеграції екологічних факторів у підготовку планів і програм для забезпечення збалансованого (сталого) розвитку.

В Україні створені передумови для імплементації процесу СЕО, пов'язані з розвитком стратегічного планування та національної практики застосування екологічної оцінки.

МЕТОДОЛОГІЯ ЗДІЙСНЕННЯ СТРАТЕГІЧНОЇ ЕКОЛОГІЧНОЇ ОЦІНКИ

Нормативно-правова база проведення СЕО в Україні

Основними міжнародними правовими документами щодо СЕО є Протокол про стратегічну екологічну оцінку (Протокол про СЕО) до Конвенції про оцінку впливу на навколишнє середовище у транскордонному контексті (Конвенція ЕСПО), ратифікований Верховною Радою України (№ 562-VIII від 01.07.2015 р), та Директива 2001/42/ЄС про оцінку впливу окремих планів і програм на навколишнє середовище, імплементація якої передбачена Угодою про асоціацію між Україною та ЄС.

Засади екологічної політики визначені Законом України «Про Основні засади (стратегію) державної екологічної політики на період до 2030 року» (№ 2697-VIII від 28.02.2019 р). В цьому законі СЕО визначається як інструмент

для запобігання негативному впливу на навколишнє природне середовище та встановлення відповідності запланованої чи здійснюваної діяльності нормам і вимогам законодавства про охорону навколишнього природного середовища, раціональне використання і відтворення природних ресурсів, забезпечення екологічної безпеки.

В Україні відносини у сфері оцінки наслідків для довкілля, у тому числі для здоров'я населення, виконання документів державного планування регулюються Законом України «Про стратегічну екологічну оцінку (ухвалений Верховною Радою України 20 березня 2018 року, підписаний Президентом України 10 квітня 2018 року. Даний Закон вступив в дію 12 жовтня 2018 року). Закон встановлює механізм СЕО, який діє в країнах ЄС та передбачає, що документи державного планування повинні проходити СЕО з урахуванням необхідних імовірних ризиків тих чи інших дій для довкілля.

Методичні рекомендації із здійснення стратегічної екологічної оцінки документів державного планування затверджені Наказом № 296 від 10 серпня 2018 року Міністерства екології та природних ресурсів України розроблені на виконання пунктів 6 та 7 частини першої статті 6 Закону України «Про стратегічну екологічну оцінку».

Відповідно до п.4 ст. 2 та п.2 ст. 11 Закону України «Про регулювання містобудівної документації» містобудівна документація підлягає стратегічній екологічній оцінці. Розділ «Охорона навколишнього природного середовища», що розробляється у складі проекту містобудівної документації, одночасно є звітом про стратегічну екологічну оцінку, який має відповідати вимогам Закону України «Про стратегічну екологічну оцінку» (п.4 ст. 2 Закону України «Про регулювання містобудівної документації»).

Вимоги до структури та змісту звіту про СЕО визначені п. 2 ст 11 Закону України «Про стратегічну екологічну оцінку» є обов'язковими.

Розроблення детального плану території та звіту про СЕО необхідно здійснювати відповідно до вимог закону України «Про регулювання містобудівної діяльності», ДБН «Склад та зміст містобудівної документації на місцевому рівні» Б.1.1-14:2021, ДБН Б.2.2-12:2019 «Планування та забудова територій».

Заходи щодо охорони атмосферного повітря необхідно передбачати відповідно до вимог статей 10-22 Закону України «Про охорону атмосферного повітря».

Заходи щодо охорони водного басейну необхідно передбачити відповідно до вимог Водного кодексу України, Закону України «Про питну воду, питне водопостачання та водовідведення», постанови Кабінету міністрів України від 18.12.1998 № 2024 «Про правовий режим зон санітарної охорони водних об'єктів», постанови Кабінету Міністрів України від 25.03.1999 № 465

«Про затвердження Правил охорони поверхневих вод від забруднення зворотними водами», ДБН В.2.5-74:2013 «Водопостачання. Зовнішні мережі та споруди. Основні положення проектування», ДБН В.2.5-75:2013 «Каналізація. Зовнішні мережі та споруди. Основні положення проектування», ДСТУ-Н Б В.2.5-61:2012 «Настанова з улаштування систем поверхневого водовідведення».

Формування, збереження та раціональне, невиснажливе використання екологічної мережі регулюється Законом України «Про екологічну мережу України». Відповідно п.4 ст.15 ЗУ, зведена схема формування екомережі України, регіональні та місцеві схеми формування екомережі, програми у сфері формування, збереження та використання екомережі є основою для розроблення усіх видів проектної документації при здійсненні землеустрою, розробці містобудівної документації, а також здійсненні господарської та іншої діяльності.

Заходи у сфері поводження з відходами необхідно здійснювати відповідно до вимог Закону України «Про відходи»(ст.21, 35¹), зокрема щодо: розробки та затвердження схеми санітарного очищення населеного пункту; затвердження місцевих програм поводження з відходами та контроль за їх виконанням; організація роздільного збирання корисних компонентів твердих побутових відходів; вирішення питання щодо розміщення на своїй території об'єктів поводження з відходами.

В процесі розробки звіту зі стратегічної екологічної оцінки необхідно врахувати вимоги наступних законодавчих актів:

- Земельного кодексу України;
- Водного кодексу України
- Лісового кодексу України;
- Кодексу України про надра;
- Закону України «Про охорону навколишнього природного середовища»;
- Закону України «Про регулювання містобудівної діяльності»;
- Закону України «Про основи містобудування»;
- Закону України «Про охорону земель»;
- Закону України «Про питну воду, питне водопостачання та водовідведення»;
- Закону України «Про оцінку впливу на довкілля»;
- Закону України «Про охорону атмосферного повітря»;
- Закону України «Про відходи»;
- Закону України «Про рослинний світ»;
- Закону України «Про тваринний світ»;
- Закону України «Про охорону археологічної спадщини»;
- Закону України «Про охорону культурної спадщини»;

Закону України «Про мисливське господарство та полювання»;
Закону України «Про природно-заповідний фонд України»;
Закону України «Про екологічну мережу»;
Закону України «Про рибне господарство, промислове рибальство та охорону водних біоресурсів»;

Наказ Міністерства охорони здоров'я України «Про затвердження Державних санітарних правил планування та забудови населених пунктів».

Зокрема:

статті 19 Закону України «Про основи містобудування» щодо забезпечення сталого розвитку населених пунктів та екологічної безпеки територій при здійсненні планування територій;

статті 59 Закону України «Про охорону навколишнього природного середовища» щодо планування території з урахуванням екологічної ємкості територій, додержанням вимог охорони навколишнього природного середовища, раціонального використання природних ресурсів та екологічної безпеки;

статті 48 Закону України «Про охорону земель» щодо передбачення заходів з дотримання екологічних вимог при здійсненні містобудівної документації;

статті 58 Земельного кодексу України та статті 87 Водного кодексу України щодо дотримання регульованого режиму господарської діяльності на земельних ділянках водоохоронних зон водних об'єктів;

Статей 60,61,62 Земельного Кодексу України та статей 88,89,90 Водного кодексу України щодо дотримання обмеженої господарської діяльності на земельних ділянках прибережних захисних смуг водних об'єктів.

Метою стратегічної екологічної оцінки є сприяння сталому розвитку шляхом забезпечення охорони довкілля, безпеки життєдіяльності населення та охорони його здоров'я, інтегрування екологічних вимог під час розроблення та затвердження документів державного планування.

Стратегічна екологічна оцінка здійснюється на основі принципів законності та об'єктивності, гласності, участі громадськості, наукової обґрунтованості, збалансованості інтересів, комплексності, запобігання екологічній шкоді, довгострокового прогнозування, достовірності та повноти інформації у проекті документа, міжнародного екологічного співробітництва.

Методологія проведення СЕО

Методологія ґрунтується на європейському досвіді проведення стратегічної екологічної оцінки документів державного планування. Порядок здійснення СЕО затверджено відповідно до ст.9 Закону України «Про стратегічну екологічну оцінку» та розділу V Методичних рекомендацій із здійснення стратегічної екологічної оцінки документів державного планування.

Етап 1. Підготовчий

- 1.1 Ухвалення рішення про проведення СЕО.
- 1.2 Створення Робочої групи з СЕО та забезпечення її постійної взаємодії з усіма розробниками ДПТ.
- 1.3 Визначення кола органів влади, які братимуть участь у консультаціях.
- 1.4 Визначення заінтересованої громадськості.
- 1.5 Інформування громадськості.

Етап 2. Визначення сфери охоплення СЕО

- 2.1 Визначення ключових екологічних проблем.
- 2.2 Визначення просторових і часових меж оцінки.
- 2.3 Проведення консультацій з природоохоронними органами та органами охорони здоров'я щодо того, яка інформація має бути включена до звіту.

Етап 3. Оцінка екологічної ситуації на території населеного пункту

- 3.1 Збір та аналіз інформації про поточний стан складових довкілля, включаючи значення ключових екологічних показників.

Етап 4. Проведення СЕО

- 4.1 Оцінка обсягу СЕО наданий органами влади.
- 4.2 Проведення консультацій з громадськістю щодо екологічних цілей.
- 4.3 Визначення можливих чинників змін антропогенного та природного характеру.
- 4.4 Проведення оцінки впливу ДПТ на складові довкілля.

Етап 5. Розроблення документації з СЕО

- 5.1 Підготовка звіту з СЕО та рекомендацій щодо запобігання, скорочення або пом'якшення потенційних негативних впливів на довкілля та здоров'я населення.

5.2 Збір і врахування пропозицій заінтересованих органів влади та громадськості

5.3. Розроблення остаточного проекту документації з СЕО.

5.4 Забезпечення доступу громадськості до розробленої документації.

Етап 6. Моніторинг

Моніторинг наслідків виконання документа державного планування для довкілля, у тому числі для здоров'я населення.

Забезпечення доступу та врахування думки громадськості під час розроблення детального плану території (ДПТ) та здійснення СЕО

В рамках проведення процедури Стратегічної екологічної оцінки проекту «Детального плану території земельної ділянки за кадастровим номером 0723387200:01:003:0108 загальною площею 0,6238 га, для розміщення громадських будівель та споруд, яка розташована за адресою вул. Лесі Українки, 70, с. Штунь, Ковельського району, Волинської області відповідно до державних будівельних норм, стандартів та правил для визначення граничних параметрів забудови та режимів використання» було складено Заяву про визначення обсягу стратегічної екологічної оцінки.

З метою громадського обговорення було розміщено Повідомлення про оприлюднення заяви про визначення обсягу стратегічної екологічної оцінки проекту «Детального плану території земельної ділянки за кадастровим номером 0723387200:01:003:0108 загальною площею 0,6238 га, для розміщення громадських будівель та споруд, яка розташована за адресою вул. Лесі Українки, 70, с. Штунь, Ковельського району, Волинської області відповідно до державних будівельних норм, стандартів та правил для визначення граничних параметрів забудови та режимів використання» та опубліковано Заяву про визначення обсягу стратегічної екологічної оцінки проекту в таких друкованих ЗМІ: газета «Наше життя» №14 від 06 квітня 2023 року та газета «Шацький край» №14 від 06 квітня 2023 року.

Протягом громадського обговорення Заяви про визначення обсягу стратегічної екологічної оцінки проекту (15 календарних днів) звернень, зауважень та пропозицій від громадськості не надходило.

1. Зміст та основні цілі документа державного планування, його зв'язок з іншими документами державного планування

Об'єктом дослідження, що проходить процедуру стратегічної екологічної оцінки є документ державного планування – проект «Детального плану території земельної ділянки за кадастровим номером 0723387200:01:003:0108 загальною площею 0,6238 га, для розміщення громадських будівель та споруд, яка розташована за адресою вул. Лесі Українки, 70, с. Штунь, Ковельського району, Волинської області відповідно до державних будівельних норм, стандартів та правил для визначення граничних параметрів забудови та режимів використання» відповідно до державних будівельних норм, стандартів та правил.

У відповідності до Закону України «Про регулювання містобудівної діяльності», детальний план території (ДПТ) – містобудівна документація, що визначає планувальну організацію та розвиток території. Детальний план території може виконуватись для ділянок в межах населених пунктів або поза межами населених пунктів.

Детальний план території розробляється та затверджується в інтересах відповідної територіальної громади з урахуванням державних, громадських та приватних інтересів та визначає основні принципи і напрямки планувальної організації та функціонального призначення території, формування системи громадського обслуговування населення, організації інженерно-транспортної інфраструктури, інженерної підготовки території, охорони та збереження нерухомих об'єктів культурної спадщини та пам'яток археології, традиційного характеру середовища історичних населених пунктів.

Містобудівна документація місцевого рівня є основним видом містобудівної документації на місцевому рівні, яка призначена для обґрунтування довгострокової стратегії планування, забудови та іншого використання території.

Підставою для розроблення детального плану території та звіту про Стратегічну екологічну оцінку є рішення Вишнівської сільської ради №29/111 від 09 березня 2023 року «Про надання дозволу на розроблення детального плану території»

Детальний план території розробляється з метою визначення планувальної організації і функціонального призначення, просторової композиції і параметрів забудови та ландшафтної організації кварталу, мікрорайону, іншої частини території населеного пункту, призначених для комплексної забудови чи реконструкції, та підлягає стратегічній екологічній оцінці.

При розробленні детального плану території враховується генеральний план населеного пункту, схема планування території Волинської області, стратегія розвитку території, показники економічного, демографічного, екологічного, соціального розвитку відповідної території, програми розвитку інженерно-транспортної інфраструктури, охорони навколишнього природного середовища, охорони та збереження нерухомих об'єктів культурної спадщини та пам'яток археології, чинна містобудівна документація на місцевому рівні та проектна документація, інформація земельного кадастру, заяви щодо забудови та іншого використання території.

Детальний план території визначає:

- уточнення планувальної структури і функціонального призначення території, просторової композиції, параметрів забудови та ландшафтної організації;
- визначення функціонального призначення земельних ділянок;
- формування принципів планувальної організації земельних ділянок;
- встановлення червоних ліній та ліній регулювання (за потреби);
- виявлення та уточнення територіальних ресурсів для всіх видів функціонального використання території;
- виявлення та уточнення територіальних ресурсів для всіх видів містобудівного використання;
- визначення всіх планувальних обмежень використання території згідно з державними будівельними нормами;
- формування пропозицій щодо можливого використання земельних ділянок із дотриманням вимог містобудівного, санітарного, екологічного, природоохоронного, протипожежного та іншого законодавства України;
- створення належних умов охорони і використання об'єктів культурної спадщини та об'єктів природно-заповідного фонду, інших об'єктів, що підлягають охороні відповідно до законодавства;
- визначення напрямів, черговості та обсягів подальшого використання земельних ділянок щодо: попереднього проведення інженерної підготовки та інженерного забезпечення території; охорони та поліпшення стану навколишнього середовища, забезпечення екологічної безпеки; комплексного благоустрою та озеленення;
- використання підземного простору тощо;
- уточнення містобудівних умов та обмежень.

Детальний план території розробляється та затверджується в інтересах відповідної територіальної громади з урахуванням державних, громадських та

приватних інтересів та визначає основні принципи і напрямки планувальної організації та функціонального призначення території.

Основними завданнями стратегічної екологічної оцінки (СЕО) проекту детального плану території є:

- Загальна характеристика існуючого стану території району і майданчику планової діяльності;
- Розгляд і оцінка екологічних, соціальних і техногенних факторів, санітарно-епідемічної ситуації, конкурентно-можливих альтернатив (технологічних) планованої діяльності та обґрунтування переваг обраної альтернативи та варіанта розміщення;
- Визначення масштабів та рівнів впливів планованої діяльності на навколишнє середовище;
- Прогноз змін стану навколишнього середовища відповідно до переліку впливів;
- Визначення комплексу заходів щодо попередження або обмеження небезпечних впливів планованої діяльності на навколишнє середовище, необхідних для дотримання вимог природоохоронного та санітарного законодавств і інших законодавчих та нормативних документів, які стосуються безпеки навколишнього середовища;
- Визначення прийнятності очікуваних залишкових впливів на навколишнє середовище, що можуть виникнути за умови реалізації всіх передбачених заходів.

Метою розробки даного Звіту є визначення доцільності і прийнятності планової діяльності і обґрунтування заходів щодо забезпечення безпеки навколишнього середовища території.

Площа опрацювання детального плану території знаходиться у селі Штунь Ковельського району Волинської області.

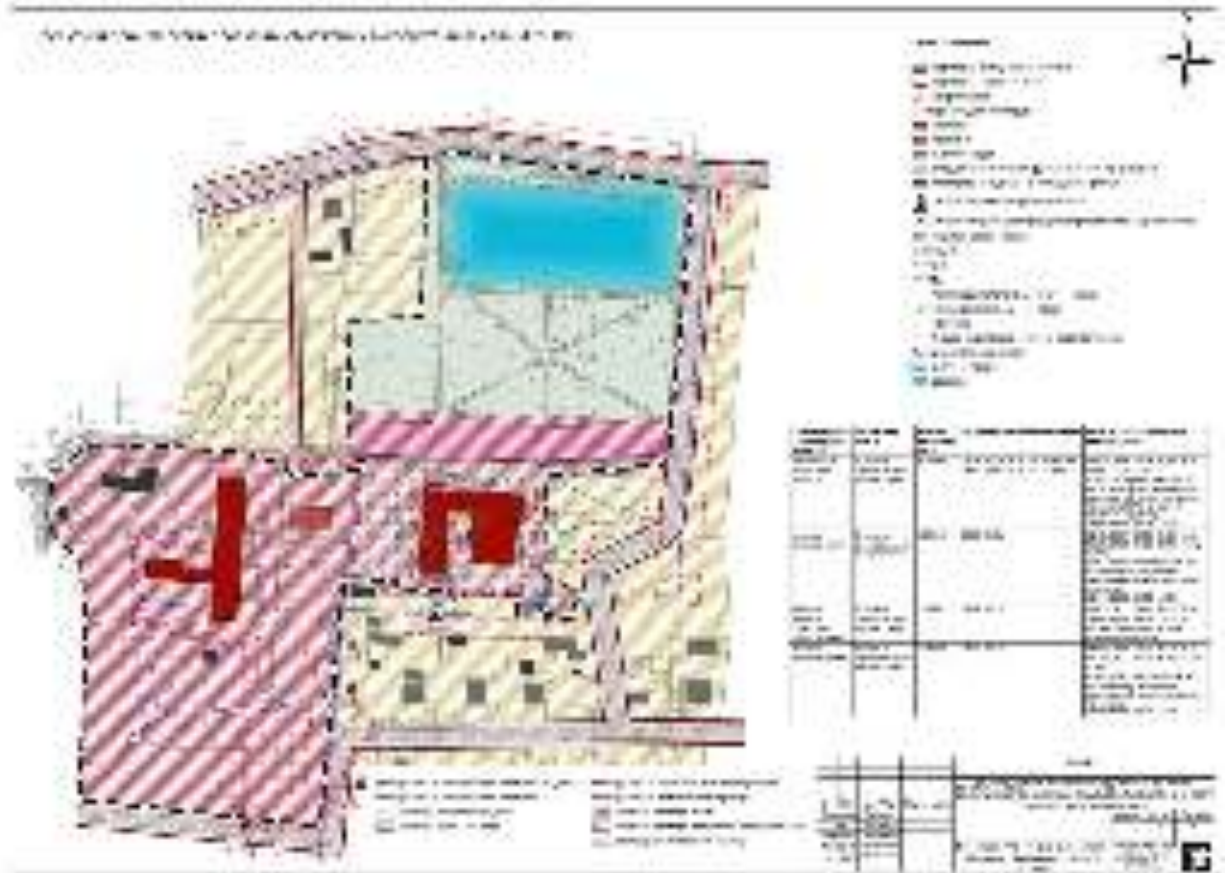


Рис.1.1.Проектний план та схема проектних обмежень у використанні земель

Територія опрацювання знаходиться в зоні передбаченій для розміщення громадської забудови згідно з генеральним планом с. Штунь, який передбачається до врахування піл час розроблення планувальних рішень.

Дана територія має зручні транспортні зв'язки з містом та навколишніми населеними пунктами, оскільки поруч знаходяться вулиця «Вишнева».

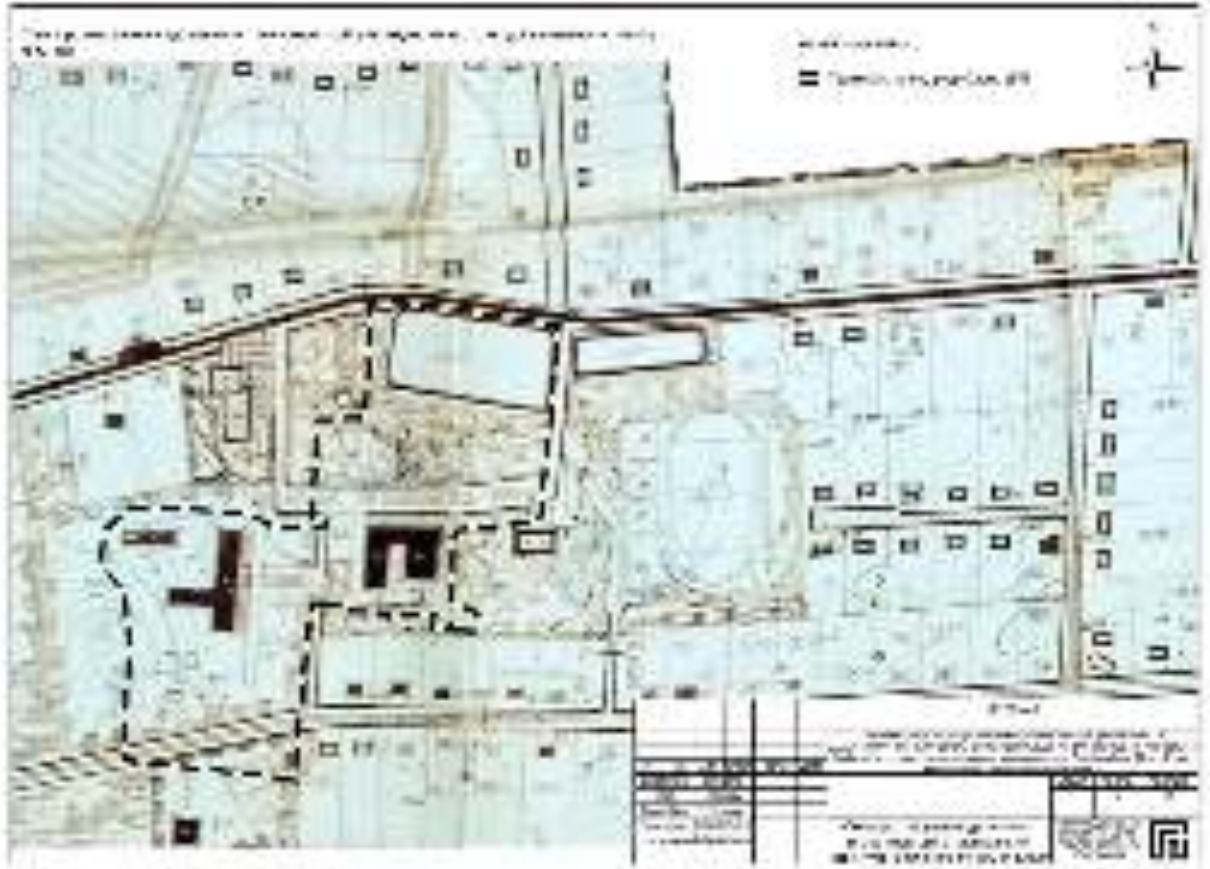


Рис 1.2. Схема розташування детального плану території в планувальній структурі населеного пункту М 1:2000

Дана територія має зручні транспортні зв'язки з селом та навколишніми населеними пунктами. Територія опрацювання межує з житловою та громадською забудовою, що забезпечує створення гармонійної забудови. На момент розроблення детального плану території на території опрацювання знаходяться будівлі громадського обслуговування та заклад освіти. На суміжних з проектованою територією розміщено: території житлової забудови, території громадської забудови.

Розміщення об'єктів житлового фонду на території опрацювання не передбачено детальним планом території. Також житлові об'єкти не було передбачено генеральним планом с. Штунь. Ділові центри та інноваційні об'єкти відсутні на території опрацювання детального плану території.

На території опрацювання відсутні виробничі об'єкти.

Об'єктів всесвітньої, культурної спадщини, історичних ареалів, історико-культурних заповідників, заповідних територій, охоронюваних археологічних територій та музеїв на території опрацювання відсутні. Середовище формується як цілісна громадська зона села Штунь.

Збереження традиційного середовища центральної частини села є важливим аспектом для збереження його ідентичності і культурної спадщини.

В межах території опрацювання знаходяться об'єкти громадського обслуговування. Будівля навчального закладу функціонує за своїм призначенням, будівля Клубу не функціонує, та пропонується під реконструкцію для розміщення інших приміщень громадського обслуговування.

Зовнішнє транспортне сполучення до проектної території пропонується мережею громадського транспорту с. Штунь та за рахунок власних автомобілів

Село Штунь- населений пункт у Ковельському районі, Волинської області. Знаходиться за 8 км від Любомля та 135 км від м. Луцьк. Відстань від райцентру, місто Ковель, до населеного пункту Штунь становить 48 км. На західній стороні від села бере початок річка Ягодинка, права притока Західного Бугу. Найближча залізнична станція – Любомль. Основні галузі господарства – льонарство та м'ясно-молочне тваринництво.

За функціональним призначенням територія опрацювання передбачається для розміщення закладів освіти.

Код виду функціонального призначення – 10202.0 (території закладів освіти), 10205.2 (територія закладів побутового обслуговування), 40100.0 (рекреаційно-туристичні території).

При розробленні детального плану території враховується Генеральний план с. Штунь, стратегії та програми економічного, демографічного, екологічного, соціального розвитку відповідної території, програми розвитку інженерно-транспортної інфраструктури, охорони навколишнього природного середовища, охорони та збереження нерухомих об'єктів культурної спадщини та пам'яток археології, чинна містобудівна документація на місцевому рівні та проектна документація, інформація містобудівного, земельного та інших кадастрів, заяви щодо забудови та іншого використання території.

2 Характеристика поточного стану довкілля, у тому числі здоров'я населення, та прогнозні зміни цього стану, якщо документ державного планування не буде затверджено (за адміністративними даними, статистичною інформацією та результатами досліджень)

Клімат

Територія району проектування розташована в зоні достатнього зволоження ґрунтів, характеризується значним безморозним періодом з великою кількістю опадів. Клімат на території громади помірно-континентальний, з м'якою зимою і теплим літом.

Середньорічна температура повітря становить +14,4 °С, найнижча вона у січні (-20-11,9 °С), найвища — в липні – серпні (24-30,0 °С). За останні 100—120 років температура повітря на території громади, так само як і в цілому на Землі, має тенденцію до підвищення. Протягом цього періоду середньорічна температура повітря підвищилася щонайменше на 2,0 °С.

В цілому, більшим є підвищення температури в першу половину року. В середньому за рік випадає 575 мм атмосферних опадів, найменше — у березні, найбільше — в червні-липні. Практично щорічно на території громади утворюється сніговий покрив, проте його висота незначна і сніг швидко тане.

Відносна вологість повітря в середньому за рік становить 79 %, найменша вона у травні (63 %), найбільша — у листопаді-грудні (89 %). Найменша хмарність спостерігається в серпні, найбільша — в листопаді.

Вітри -переважно західні, рідше — з північного сходу. Найбільша швидкість вітру — у листопаді, найменша — влітку. У січні вона в середньому становить 4,2 м/с, у липні — 2,9 м/с.

Клімат на території проектування не має значних територіальних коливань і у цілому сприятливий для господарського освоєння території.

Геоморфологічна будова

За геоморфологічними (морфометричними) показниками територія села поділяється на три зони:

- переважна частину території населеного пункту на підвищеній вододільній поверхні. Це добре дреновані території з ухилами поверхні до 5% і рівнем залягання ґрунтових вод нижче 3-х метрів;
- незначна частина з ухилами поверхні 8-15%.
- території з природним підвищеним рівнем залягання ґрунтових вод до 3,0 м від поверхні (на ділянках, прилеглих до русла водотоку).

Територія населеного пункту не характеризується такими геоморфологічними процесами як яри, балки, зсуви, суфозійне просідання, уступи терас.

Територія с. Штунь не належить до сейсмічно активних зон.

Геологічна будова

Село Штунь розташоване на території фізико-географічного краю «Волинське Полісся», який належить до мішано лісової хвойно-широколистяної фізико-географічної зони, названої Українським Поліссям (Поліським краєм).

Основними фізико-географічними особливостями Волинського Полісся, які відрізняють його від інших поліських областей, є наявність крейдових порід, що залягають під четвертинними відкладами, значний розвиток льодовикових форм рельєфу (Волинське моренне пасмо), наявність карсту (озерні улоговини, лійки та ін.), широкий розвиток долинних ландшафтів, більш теплий і вологий клімат, ніж в інших поліських фізико-географічних областях, значна поширеність боліт і заболочених земель, більша лісистість, яка досягає 45 % всієї площі області.

У середній частині Волинського Полісся, від м. Любомля до м. Дубровиці простягаються ландшафтні місцевості, пов'язані з Волинським моренним пасмом. Тут поширені моренні горби, вали, складені піщаними і супіщаними відкладами з гранітним, кварцитовими і кремнієвими валунами, та міжпасмові зниження і долини.

Близько до поверхні залягають крейдові відклади, які поліпшують якість дерново-підзолистих ґрунтів і їх використання в сільському господарстві. Частина з них має щепенуватий характер. У лісах переважають сосна і дуб, зустрічається ялина. Міжпасмові зниження зайняті заболоченими землями.

Ландшафт

Рельєф місцевості, на якій розташоване село Штунь рівнинний.

Територія ДПТ розташована в межах підвищених і низинних рівнин з малопотужним антропогеновим покривом на крейдових породах мішано-лісового Поліського ландшафту.

Основні види землекористування на території населеного пункту – городи та сільськогосподарські угіддя (рілля), житлова садибна забудова. Ці умови визначають ступінь перетвореності природного ландшафту, у межах якого розміщене село. Перш за все, трансформації зазнає рослинний покрив як найбільш чутливий компонент ландшафту до сторонніх впливів

Ґрунти

Основний тип ґрунтів цієї зони – дернові опідзолені ґрунти.

Ґумусовий горизонт неглибокий, не перевищує 15—18 см. У орних ґрунтах він поглиблений оранкою і може досягти 25—30 см. Колір його ясно-сірий, за складом пухкий, розсипчастий, безструктурний. Елювіальний горизонт слабо виражений, трапляється у вигляді ясно-жовтого піску з білястими плямами аморфного кремнезему. Ілювіальний горизонт теж виражений слабо. Він представлений жовтим піском, на якому виділяються червоно-бурі псевдофібри 1—3-сантимет-рові звивисті прошарки більш важкого механічного складу, зцементовані вимитими з верхніх шарів колоїдами. Материнська порода починається на глибині 85—105 см і представлена однорідним піском. У глеюватих відмінах материнська порода оглеєна.

Оглеєний пісок має сизувато-білий колір, вохристі плями і смуги, залізисто-марганцеві зерна та бобовини. Механічний склад ґрунтів обумовлює його водно-повітряні властивості. Мала кількість глинистих фракцій (5—10%) не може створити хоч яку-небудь структуру, що зумовлює велику водопровідність та малу зологомісткість. Верхні шари ґрунту містять мало вологи, яка навіть при кількадечних посухах швидко випаровується, що призводить до в'янення рослин. Особливо згубно діє на такі ґрунти осушення прилягаючих заболочених та перезволожених земель, що понижує рівень ґрунтових вод, якими живляться рослини.

Водні ресурси

Село Штунь розташоване в межах Волино-Подільського артезіанського басейну. Територія району знаходиться в сприятливих гідрогеологічних умовах для накопичення підземних вод майже в усіх вікових комплексах осадових відкладів і добре забезпечена підземними водами.

На західній стороні від села Штунь бере початок річка Ягодинка, права притока Західного Бугу, тече переважно на захід, у пониззі- на південний захід.

Долина у верхів'ї широка й неглибока, нижче – звужується й поглиблюється. Заплава місцями заболочена. Річище слабозвивисте, місцями каналізоване й випрямлене.

Річка живить озеро Ягодинське, проходячи через нього.

За останні десятиліття річка сильно змінена. Перші кроки каналізації не мали згубного впливу на русло, проте подальше її каналізування виявилось депресивним як для річкової води так і самого русла.

Тимчасові водні потоки на території села представлені потічками, утвореними стоком атмосферних опадів зливового характеру

Рослинний та тваринний світ

Територія ДПТ розташована в межах, де поширені хвойні та широколистяно-хвойні ліси.

Згідно карти розповсюдження рідкісних та зникаючих видів флори та фауни безпосередньо на території планованої діяльності не спостерігаються види тварин та рослин, які занесені до Червоної книги України та до переліку регіонально-рідкісних видів.

Природно-заповідний фонд

В межах території ДПТ відсутні об'єкти природно-заповідного фонду.

Елементи екологічної мережі в межах ДПТ відсутні.

Історична спадщина та туристичний потенціал

Відповідно до статті 53 Земельного кодексу України до земель історико-культурного призначення належать землі, на яких розташовані пам'ятки культурної спадщини, їх комплекси (ансамблі), історико-культурні заповідники, історико-культурні заповідні території, охоронювані археологічні території, музеї просто неба, меморіальні музеї-садиби.

Відповідно до даних державного реєстру нерухомих пам'яток України, на території села Штунь відсутні дані об'єкти.

Демографічна ситуація

Населений пункт село Штунь відноситься до малих сільських населених пунктів. За останні роки спостерігається зменшення приросту чисельності населення, це зумовлено насамперед за рахунок природного скорочення.

Переважна більшість жителів зайнята на підприємствах і установах, що розташованих за межами населеного пункту, що формує стійку маятникову міграцію, а також зайняті в особистому господарстві та у сфері соціальної інфраструктури.

На захворюваність населення впливають такі чинники:

- спадковість і генетичний фонд;
- особливий спосіб життя населення (куріння, вживання алкоголю, наркотиків, неправильне харчування, стреси, шкідлива праця, незадовільні умови побуту, гіперурбанізація, гіподинамія, неблагополучне середовище спілкування і проживання);
- демопопуляційні навантаження (тривалість життя, середній вік населення, рівень смертності, статеві-вікова структура населення, активність міграційних процесів);

-рівень розвитку медичної системи та охорони здоров'я населення (забезпеченість медичною інфраструктурою та медичними фахівцями, якість і фізична та економічна доступність надання медичних послуг);

-стан навколишнього середовища (забруднення атмосферного повітря стаціонарними й пересувними джерелами, забруднення ґрунтів, поверхневих і підземних вод, поводження з відходами);

-рівень соціально-економічного розвитку території та рівень життя населення

Економічна та соціальна характеристики

Територія с. Штунь має вигідне географічне та економічне положення, знаходиться в безпосередній близькості до державного кордону.

Соціальна інфраструктура села представлена основними підприємствами та установами обслуговування, передбаченими державними будівельними нормами, що в цілому забезпечують належний рівень надання соціально гарантованих послуг.

На території села функціонує школа, дитячий садок, медичний пункт, будинок культури, бібліотека, відділення зв'язку, 4 магазини.

На території села розташована центральна садиба передового в районі колгоспу, який має 6485 га землі, в тому числі 1812 га орної. Основні галузі господарства — льонарство і м'ясо-молочне тваринництво.

Прогнозні зміни стану довкілля, якщо документ державного планування не буде затверджено

Територія с. Штунь розташована поза межами зон суттєвих екологічних впливів на навколишнє середовище і знаходиться у відносно сприятливих екологічних умовах.

Небезпечних природних і техногенних процесів, які на період проектного етапу могли б скласти небезпеку для населення не виявлено.

Актуальним є стан атмосферного повітря, водного басейну, в тому числі питних вод, земель та знешкодження відходів.

У випадку, якщо документ державного планування не буде затверджено, земельна ділянка що передбачена під будівництво навчального корпусу та укриття, не зазнає змін. У випадку, якщо документ державного планування не буде затверджено, показники стану здоров'я населення та рівні захворюваності залишаться без змін.

3. Характеристика стану довкілля, умов життєдіяльності населення та стану його здоров'я на територіях, які ймовірно зазнають впливу (за адміністративними даними, статистичною інформацією та результатами досліджень)

Для аналізу та оцінки стану навколишнього середовища були використані статистичні дані та офіційні дані обласних органів виконавчої влади, що реалізують державну політику у сфері охорони навколишнього природного середовища та реалізують політику у сфері охорони здоров'я.

Волинська область традиційно асоціюється з відносно невеликою кількістю викидів, скидів, утворення відходів, чистим довкіллям, значною кількістю добре збережених ландшафтів та об'єктів ПЗФ. Проте з року в рік у зв'язку із збільшенням навантаження пересувних та стаціонарних джерел на атмосферне повітря відбувається погіршення якості довкілля, санітарного стану території, фіксуються перевищення концентрацій забруднюючих речовин.

Детальний план розробляється з урахуванням природо-кліматичних умов, існуючого рельєфу території, особливостей прилеглої території та існуючої забудови, як в межах ДПТ так й за межами на суміжних ділянках з дотриманням технологічних та санітарних розривів, з урахуванням взаємозв'язків основних та допоміжних споруд.

До можливих видів впливу майбутнього будівництва проектних будівель на навколишнє середовище є повітряне середовище, ґрунти та водне середовище за умови повного безконтрольного засмічення ділянки під час будівництва та експлуатації об'єкту, при не використанні сучасних технологій будівництва, скиду господарсько-побутових стоків у вигрібні ями, тощо.

Повітряний басейн

В період виконання будівельно-монтажних робіт забруднення атмосферного повітря відбуватиметься під час виконання зварювальних і фарбувальних робіт, переміщення сипучих мас, асфальтування та роботи двигунів внутрішнього згоряння будівельної техніки. В процесі реалізації проектних рішень в атмосферне повітря в основному надходитимуть речовини у вигляді пилу, заліза оксиду, марганцю оксиду, азоту оксидів, вуглецю оксиду та ін.

В результаті реалізації планувальних рішень не передбачається значного збільшення викидів забруднюючих речовин в атмосферне повітря та погіршення його стану. До очікуваних потенційних джерел викидів забруднюючих речовин до атмосферного повітря відноситься автотранспорт - заїзд та виїзд з території.

Стан забруднення ґрунтів

Ґрунти в межах ДПТ забрудненні переважно викидами від автотранспорту. Зміни, які чинять шкідливі впливи на ґрунтовий шар на території ДПТ не відбудуться зважаючи на відповідні прийняті проектні рішення. На ґрунти вплив має місце при виконанні лише будівельно-монтажних робіт, при цьому носить тимчасовий характер і при належній технології виконання робіт може бути зведений до мінімуму. Під час експлуатації вплив на ґрунт буде зведений до нуля.

Геологічне середовище

Внаслідок реалізації планувальних рішень не передбачається змін у топографії або в характеристиках рельєфу, поява таких загроз, як землетруси, зсуви, селеві потоки, провали землі та інші подібні загрози.

Водне середовище

Негативних впливів на водне середовище, порушення гідродинамічного режиму, виснаження поверхневих та підземних водних ресурсів, надходження у водне середовище забруднюючих речовин - при будівництві і експлуатації об'єктів не відбудуватиметься.

Рослинний і тваринний світ.

Негативні впливи під час будівництва і експлуатація об'єкту не веде до змін рослинного і тваринного світу. Шляхів міграції тварин та птахів через територію ДПТ не має.

При проектуванні і експлуатації об'єкту встановлення джерел ультразвуку, вібрації електромагнітних та іонізуючих випромінювань, що перевищують допустимі норми не передбачається. Територія підлягає благоустрою та озелененню.

Період експлуатації характеризується утворенням виробничих відходів та відходів обслуговування підприємства. Умовно відходи можна розділити на відходи виробництва та відходи обслуговування виробництва. Планується запровадити роздільне збирання відходів. За можливості максимально використовувати відходи як вторинну сировину.

Характеристика стану соціальних умов та здоров'я населення.

Аналіз можливих впливів проєктованого об'єкту на соціальні умови проживання населення дозволяє припустити, що погіршення умов життєдіяльності місцевого населення та наднормативного погіршення екологічної обстановки району розташування ДПТ не очікується. З соціально-економічної точки зору функціонування проєктованого об'єкту буде мати позитивний характер, обумовлений: забезпеченням населення робочими місцями, що може призвести до зниження міграційного скорочення населення; сприянням розвитку бізнесу, наповненню бюджету, розвитком інфраструктури. Стан здоров'я населення не погіршиться.

4. Екологічні проблеми, у тому числі ризики впливу на здоров'я населення, які стосуються документа державного планування, зокрема щодо територій з природоохоронним статусом (за адміністративними даними, статистичною інформацією та результатами досліджень)

Територія розташована поза межами зон суттєвих екологічних впливів на навколишнє середовище і знаходиться у відносно сприятливих екологічних умовах.

Небезпечних природних і техногенних процесів, які на період проектного етапу могли б скласти небезпеку для населення на території міста та територіях містобудівного освоєння, не виявлено.

Основними екологічними проблемами, що характерні для території села Штунь, є:

Атмосферне повітря:

Пересувні транспортні засоби викиди від яких весь час збільшуються, що викликано збільшенням кількості приватного автотранспорту. Майже половина викидів від пересувних джерел - це викиди від приватного транспорту громадян. В загальній кількості викидів від стаціонарних джерел забруднення переважають метан, речовини у вигляді твердих суспендованих частинок, оксид вуглицю, сполуки сірки та інших специфічних речовин.

Забруднення повітря також потенційно можливе і від об'єктів сільськогосподарського призначення.

Стаціонарні пости спостереження за станом забруднення атмосферного повітря в населеному пункті відсутні.

Водні ресурси:

В процесі життєдіяльності людини утворюється багато забруднених стоків: господарсько-побутових, промислових та дощових, скид яких в річки погіршує їх стан і може пошкодити здоров'ю людей.

В господарському комплексі села використовуються як поверхневі, так і підземні води

В населеному пункті відсутня централізована каналізація. Населення житлової забудови користується вигребами.

Земельні ресурси та ґрунтовий покрив:

Територія густо пронизана каналами (меліоративними) та спостерігається високе залягання ґрунтових вод, що відображається на ґрунтовому середовищі. Побічним ефектом вище згаданого є заболоченість, надмірна зволоженість ґрунтів, неоднорідність рельєфу. Джерела хімічного забруднення ґрунтів відсутні. Немає локальних (аномальних) забруднень.

Здоров'я населення, в значній мірі залежить від якості середовища її проживання. В цілому, чинники навколишнього середовища на 20-25%

визначають стан здоров'я і знаходяться на другому місці після способу життя. За даними наукових досліджень негативні фактори, що мають вплив на здоров'я людини, за значимістю розподіляються так:

- соціальні – 37%;
- забруднення атмосферного повітря – 21%;
- медичні та біологічні – 19%;
- забруднення питної води – 13%;
- інші причини – 10%.

Це зумовлено, в першу чергу, тим, що людина споживає за добу повітря набагато більше в об'ємному відношенні, ніж води та їжі. Водночас істотні захисні бар'єри існують тільки для тих шкідливих речовин, що потрапляють до організму через шлунково-кишковий тракт, легені ж таким надійним захистом не забезпечені. Наявні в атмосферному повітрі шкідливі речовини впливають на людський організм при контакті з поверхнею шкіри або слизовою оболонкою.

Поряд з органами дихання забруднювачі вражають органи зору та нюху, а впливаючи на слизову оболонку гортані, можуть викликати спазми голосових зв'язок. У деяких випадках вплив одних з забруднюючих речовин у комбінації з іншими призводять до більш серйозних розладів здоров'я, ніж вплив кожного з них окремо. Велику роль відіграє тривалість впливу. Статистичний аналіз дозволив досить надійно установити залежність між рівнем забруднення повітря і таких захворювань, як захворювання верхніх дихальних шляхів, серцева недостатність, бронхіти, астма, пневмонія, емфізема легень, різні алергічні захворювання.

В межах виділеної земельної ділянки природоохоронних територій та заповідних об'єктів – немає. Вплив від реалізації заходів, передбачених ДПТ на територію з природоохоронним статусом – відсутній

5. Зобов'язання у сфері охорони довкілля, у тому числі пов'язані із запобіганням негативному впливу на здоров'я населення, встановлені на міжнародному, державному та інших рівнях, що стосуються документа державного планування, а також шляхи врахування таких зобов'язань під час підготовки документа державного планування

Зобов'язанням у сфері охорони довкілля є дотримання санітарно-захисних зон від об'єктів, які є джерелами виділення шкідливих речовин, запахів, підвищених рівнів шуму, вібрації, ультразвукових і електронних полів, іонізуючих випромінювань, зони санітарної охорони від підземних та відкритих джерел водопостачання, водозабірних та водоочисних споруд, водоводів, об'єктів оздоровчого призначення та інші, зони охорони пам'яток культурної спадщини, археологічних територій, прибережні захисні смуги, водоохоронні зони.

З метою охорони й оздоровлення навколишнього середовища даної території рекомендовано виконати ряд планувальних і технічних заходів. Намічений комплекс заходів повинен реалізовуватись через дію законів України щодо екологічного стану та санітарно-епідеміологічного контролю території, місцевого самоврядування.

Відповідно до нормативно-правової бази України було прийнято ряд зобов'язань:

1) пріоритетність вимог екологічної безпеки, обов'язковість додержання екологічних стандартів, нормативів та лімітів використання природних ресурсів;

2) виконання ряду заходів, що гарантують екологічну безпеку середовища для життя і здоров'я людей, а також запобіжний характер заходів щодо охорони навколишнього природного середовища;

3) проектне спрямування на збереження просторової та видової різноманітності і цілісності природних об'єктів і комплексів;

4) узгодження екологічних, економічних та соціальних інтересів суспільства на основі поєднання міждисциплінарних знань екологічних, соціальних, природничих і технічних наук та прогнозування стану навколишнього природного середовища в рамках проведення процедури Стратегічної екологічної оцінки зміни цільового призначення земельних ділянок було обґрунтовано;

5) забезпечення загальної доступності матеріалів детального плану території та самого звіту СЕО відповідно до вимог Закону України «Про доступ до публічної інформації» шляхом надання їх за запитом на інформацію, оприлюднення на веб-сайті органу місцевого самоврядування, у тому числі у формі відкритих даних, на єдиному державному веб-порталі відкритих даних,

у місцевих періодичних друкованих засобах масової інформації, у загальнодоступному місці приміщення органу місцевого самоврядування, що розкриває питання щодо гласності і демократизму при прийнятті рішень, реалізація яких впливає на стан навколишнього природного середовища, формування у населення екологічного світогляду;

6) у звіті СЕО надання інформації щодо обґрунтованого нормування впливу планової діяльності на навколишнє природне середовище;

7) компенсація шкоди, заподіяної порушенням законодавства про охорону навколишнього природного середовища;

8) оцінка ступеню антропогенної змінності територій, сукупної дії факторів, що негативно впливають на екологічну обстановку;

9) поєднання заходів стимулювання і відповідальності у справі охорони навколишнього природного середовища;

10) використання отриманих висновків моніторингу та комплексу охоронних заходів об'єкту для виконання можливостей факторів позитивного впливу на охорону довкілля.

Охорона навколишнього середовища комплексу повинна забезпечуватись комплексом захисних заходів планувального, технологічного, санітарно-технічного і організаційного характеру з метою створення сприятливих умов проживання, праці та відпочинку населення, збереження і зміцнення здоров'я теперішнього і майбутніх поколінь.

На всіх етапах реалізації детального плану території, та при розробці робочого проекту, експлуатації необхідно дотримуватись норм і правил охорони навколишнього природного середовища і вимог екологічної безпеки, в тому числі вимог Закону України «Про охорону земель»; Закону України «Про охорону навколишнього природного середовища», Закону України «Про охорону атмосферного повітря» тощо.

Зобов'язання щодо охорони навколишнього природного середовища при функціонуванні проектного об'єкту мають передбачати наступне:

- повітря:

- контроль обсягів викидів забруднюючих речовин та дотримання нормативів гранично-допустимих викидів;

- використання сучасного обладнання, для забезпечення зниження забруднення атмосфери,

- здійснення контролю за точним дотриманням технологічного регламенту роботи обладнання,

- дотримання заходів щодо попередження загазованості повітря – всі машини, що працюють на будмайданчику з двигунами внутрішнього згорання повинні бути перевірені на токсичність вихлопних газів;

- шумове навантаження:

- використання сучасного обладнання з низьким рівнем шуму;
 - використання звуко- та вібро-ізолюючих матеріалів для будівництва об'єктів, що є джерелами шуму і вібрації;
 - поводження з відходами:
 - забезпечити вчасне укладання договорів на передачу відходів спеціалізованим підприємствам;
 - операції щодо збирання та тимчасового зберігання відходів здійснювати з дотриманням норм екологічної безпеки та ЗУ «Про відходи»;
 - забезпечити роздільний збір відходів та їх зберігання у спеціально відведених і облаштованих місцях;
 - ґрунти:
 - недопущення порушення гідрологічного режиму земельних ділянок;
 - дотримання екологічних вимог, установлених законодавством України, при проєктуванні, розміщенні та будівництві об'єктів;
 - водні ресурси:
 - здійснювати спеціальне водокористування лише за наявності дозволу;
 - забезпечити організацію обліку спожитої води та кількості стічних вод;
 - дотримуватись встановлених у дозволі на спеціальне водокористування лімітів забору та скидів води;
- Необхідним є здійснювати невідкладні дії, пов'язані з ліквідацією наслідків аварій, які можуть спричинити погіршення якості стану довкілля.

6. Опис наслідків для довкілля, у тому числі для здоров'я населення, у тому числі вторинних, кумулятивних, синергічних, коротко-, середньо- та довгострокових (1, 3-5 та 10-15 років відповідно, а за необхідності - 50-100 років), постійних і тимчасових, позитивних і негативних наслідків

Згідно «Методичних рекомендацій із здійснення стратегічної екологічної оцінки документів державного планування» затверджених Наказом Міністерства екології та природних ресурсів України від 10.01.2011 № 29) наслідки для довкілля, у тому числі для здоров'я населення – будь-які ймовірні наслідки для флори, фауни, біорізноманіття, ґрунту, клімату, повітря, води, ландшафту (включаючи техногенного), природних територій та об'єктів, безпеки життєдіяльності населення та його здоров'я, матеріальних активів, об'єктів культурної спадщини та взаємодія цих факторів.

Значного негативного впливу під час планованої діяльності на довкілля та здоров'я населення не передбачається.

Короткочасним (тимчасовим) впливом на довкілля буде відрізнятися процес будівництва в межах території ДПТ. Довгостроковий процес експлуатації проєктованого об'єкта в екологічному відношенні необхідно мінімізувати за рахунок заходів, що забезпечать стан довкілля і здоров'я населення на безпечному рівні. При штатному режимі провадження господарської діяльності, раптових аварійних чинників впливу на довкілля та суттєвих тимчасових змін впливу по сезонах та на весь період експлуатації не очікується.

Під кумулятивним впливом розуміється сукупність впливів від реалізації планованої діяльності та інших, що існують або плануються в найближчому майбутньому видів людської діяльності, які можуть призвести до значних негативних або позитивних впливів на навколишнє середовище або соціально-економічні умови, і які б не виявилися в разі відсутності інших видів діяльності, крім самої планованої діяльності. Кумулятивні ефекти можуть виникати з незначних за своїми окремими діями факторів, які, працюючи разом протягом тривалого періоду часу поступово накопичуючись, підсумовуючись згодом в одному і тому ж районі, можуть викликати значні наслідки. Акумуляція впливів відбувається в тому випадку, коли антропогенний вплив або інші фізичні або хімічні впливи на екосистему протягом часу перевершують її можливість їх асиміляції або трансформації. Детальна оцінка кумулятивного впливу буде можлива з урахуванням даних моніторингу навколишнього середовища та проведення відповідних розрахунків.

Синергічні наслідки – сумарний ефект, який полягає у тому, що при взаємодії 2-х або більше факторів їх дія суттєво переважає дію кожного окремо компоненту.

Коротко-, середньострокові наслідків (1, 3-5, 10-15 років) наразі в процесі розроблення ДПТ відсутні. Можливі короткострокові негативні наслідки в процесі будівельно-монтажних робіт з причини залучення механізмів та транспорту з використанням двигунів внутрішнього згорання, виконання зварювальних робіт.

До довгострокових наслідків відноситься питання утилізації відходів.

Ризики для здоров'я людей та об'єкти культурної спадщини – наслідки для довкілля і здоров'я людей не матимуть істотного негативного характеру.

Планувальні рішення щодо розміщення автомийки прийняті з урахуванням технологічної схеми об'єкта відповідно до вимог санітарних, протипожежних норм, природоохоронного законодавства, нормативів екологічної безпеки та принципів раціонального природокористування.

Ймовірні наслідки для довкілля, в тому числі здоров'я населення та територій з природоохоронним статусом, безпосередньо внаслідок розробки та затвердження документа державного планування оцінюються як мінімальні, а в окремих аспектах – відсутні.

Дані про види та кількість будівельної техніки, які використовуються при проведенні монтажних робіт будуть остаточно визначені при розробленні проекту організації будівництва.

За рахунок сучасних будівельних, технологічних та природоохоронних заходів, направлених на вдосконалення технологічного процесу будівництва та експлуатації об'єкта ризик впливу залишається меншим за незначний показник, об'єкт за умови використання сучасних технологій та устаткування може бути екологічно безпечним.

Планова діяльність не передбачає появу нових ризиків для здоров'я населення.

Оцінка ймовірного впливу на довкілля

№ п/п	Чи може реалізація стратегії спричинити	Негативний вплив			Пом'якшення існуючої ситуації
		Т а к	Й м о в і р н о	Н і	
<i>Атмосферне повітря</i>					
1	Збільшення викидів забруднюючих речовин від стаціонарних джерел?		+		
2	Збільшення викидів забруднюючих речовин?		+		

3	Погіршення атмосферного повітря?		+		
4	Появу джерел неприємного запаху ?			+	
5	Зміни повітряних потоків, вологості, температури або ж будь-які локальні чи регіональні зміни клімату?			+	
Водні ресурси					
6	Будь-які зміни якості поверхневих вод (зокрема таких як показників як температури, розчинений кисень, прозорість, але не обмежуючись ними?)			+	
7	Значне зменшення кількості вод, що використовуються для водопостачання населенню?			+	
8	Збільшення навантаження на каналізаційні системи та погіршення якості очистки стічних вод?			+	
9	Поява загроз для людей і матеріальних об'єктів, пов'язаних з водою, зокрема таких, як паводки або підтоплення?			+	
10	Зміни напрямку і швидкості течії поверхневих вод зміни обсягів води будь-якого поверхневого водного об'єкту?			+	
11	Порушення гідрологічного та гідрохімічного режиму малих річок регіону?			+	
12	Забруднення підземних водних горизонтів?			+	
Відходи					
13	Збільшення кількості утворюваних чи накопичених промислових відходів		+		+
14	Збільшення кількості відходів I-III класів небезпеки			+	
15	Спорудження екологічно небезпечних об'єктів поводження з відходами		+		
16	Утворення або накопичення радіоактивних відходів			+	
Земельні ресурси					
17	Порушення, переміщення, ущільнення ґрунтового шару?	+			

18	Будь-яке посилення вітрової або водної ерозії ґрунтів?			+	
19	Зміни в топографії або в характеристиках рельєфу?			+	
20	Появу таких загроз, як землетруси, зсуви, селеві потоки, провали землі та інші подібні загрози через нестабільність літо генної структури?			+	
Біорізноманіття					
21	Негативний вплив на об'єкти природно-заповідного фонду (зменшення площ, початок небезпечної діяльності, у безпосередній близькості або на їх території тощо)?			+	
22	Зміни у кількості видів рослин або тварин, їхній чисельності або територіальному представництву?			+	
23	Збільшення площ зернових культур або сільськогосподарських угідь?			+	
24	Порушення або деградацію середовищ існування диких видів тварин?			+	
25	Будь-який вплив на наявні об'єкти історико-культурної спадщини?			+	
Населення та інфраструктура					
26	Вплив на нинішній стан забезпечення житлом або виникнення нових потреб у житлі?			+	+
27	Суттєвий вплив на нинішню транспортну систему? Зміни в структурі транспортних потоків?		+		+
28	Необхідність будівництва нових об'єктів для забезпечення транспортних сполучень?		+		+
29	Появу будь-яких реальних або потенційних загроз для людини?			+	
Екологічне управління та моніторинг					
30	Послаблення правових і економічних механізмів контролю в галузі екологічної безпеки?			+	+
31	Погіршення екологічного моніторингу?			+	+

32	Усунення наявних механізмів впливу органів місцевого самоврядування на процеси техногенного навантаження?			+	+
33	Стимулювання розвитку екологічно небезпечних галузей виробництва			+	+
<i>Інше</i>					
34	Підвищення використання будь-якого виду природних ресурсів?		+		
35	Суттєве вилучення будь-якого невідновного ресурсу?			+	+

7. Заходи, що передбачається вжити для запобігання, зменшення та пом'якшення негативних наслідків виконання документа державного планування

З метою охорони навколишнього природного середовища детальним планом території передбачено виконати ряд планувальних та технічних заходів. Комплекс заходів із запобігання наслідків повинен бути виконаний через дію законів України щодо екологічного стану та санітарно-епідеміологічного контролю території та виконання заходів, передбачених державними, обласними, районними цільовими програмами щодо охорони навколишнього середовища.

Зважаючи на державну політику в галузі енергозбереження, забезпечення екологічної безпеки, раціонального використання природних ресурсів, при будівництві об'єктів доцільно максимально повно використовувати сучасні високоефективні енергозберігаючі технології та матеріали, інженерне обладнання з високим коефіцієнтом корисної дії тощо. Запропоновані заходи складаються з тих, що були визначені в процесі розроблення проекту містобудівної документації і рекомендацій, що виникли в результаті виконання СЕО.

Для запобігання, зменшення та пом'якшення негативних наслідків виконання документа державного планування передбачаються наступні заходи (враховуючі найбільшу інтенсивність впливу на довкілля при будівництві планованого об'єкту, більша частина їх стосується саме періоду будівництва):

- влаштування необхідних огорожень будівельного майданчика (охоронних, захисних або сигнальних);
- контроль за точним дотриманням технології провадження робіт.
- частини будівельного устаткування, які мають вібрацію, повинні бути огорожені і бути максимально віддаленими від найближчих житлових та громадських будівель.
- проведення забудови згідно з функціональним зонуванням території населеного пункту;
- дотримання нормативних вимог щодо режиму використання територій в СЗЗ;
- інженерний захист, інженерна підготовка території;
- вільні від забудови та покриття території підлягають озелененню та благоустрою (освітлення території, місця відпочинку та ін.).
- обов'язково дотримуватися меж території, відведеної для будівництва;
- всі будівельні матеріали повинні бути розміщені на спеціально відведеному майданчику з твердим покриттям;

- контроль за роботою інженерного обладнання, механізмів і транспортних засобів,
- своєчасний ремонт, недопущення роботи несправних механізмів; заправка будівельної техніки тільки закритим способом або поза територією будівельного майданчика – автозаправниками;
- оснащення будівельного майданчика контейнерами для роздільного збору побутових і будівельних відходів;
- тимчасове складування будівельних і побутових відходів у пересувних контейнерах в– спеціально відведених місцях;
- своєчасне вивезення відходів, що утворюються на будівельних роботах та при експлуатації планованого об'єкту з наступним розміщенням та переробкою відходів спеціалізованими організаціями;

Поводження з відходами під час експлуатації:

- а) запобігати утворенню та зменшувати обсяги утворення відходів;
- б) визначати склад і властивості відходів, що утворюються, а також ступінь небезпечності відходів для навколишнього природного середовища та здоров'я людини відповідно до нормативно-правових актів, які затверджуються центральним органом виконавчої влади, що забезпечує формування державної політики у сфері санітарного та епідемічного благополуччя населення, за погодженням із центральним органом виконавчої влади, що забезпечує формування державної політики у сфері охорони навколишнього природного середовища;
- в) на основі матеріально сировинних балансів виробництва виявляти і вести первинний поточний облік кількості, типу і складу відходів, що утворюються, збираються, перевозяться, зберігаються, утилізуються та видаляються, і подавати щодо них звітність у встановленому законодавством порядку.

Суб'єкти містобудівної діяльності повинні дотримуватися встановлених екологічним законодавством і нормативно-технічними документами вимог щодо охорони навколишнього природного середовища, раціонального використання природних ресурсів та екологічної безпеки території.

При проектуванні враховані екологічні вимоги до планування території, спрямовані на виключення несприятливого впливу негативних факторів на здоров'я людини та навколишнє природне середовище.

При дотриманні всього комплексу заходів щодо захисту навколишнього середовища, будівельно-монтажні роботи та експлуатація об'єкта не спричинить негативного впливу на соціально-економічне середовище.

8. Обґрунтування вибору виправданих альтернатив, що розглядалися, опис способу, в який здійснювалася стратегічна екологічна оцінка

Альтернативним варіантом є відмова від запланованої діяльності, так званий «нульовий варіант» без впровадження проектних рішень. При виборі даного варіанту с. Штунь позбудеться нового потенційного забруднювача атмосферного повітря, користувача водними ресурсами та джерела утворення відходів.

При відсутності реалізації планувальних рішень - не буде досягнуто визначені цілі. У випадку неприйняття та незатвердження ДПТ дана земельна ділянка не буде благоустроєна. При нульовому сценарії природно-ресурсний потенціал земельних ділянок не буде приносити позитивну динаміку в соціально-економічну сферу села та району загалом.

Вибір «нульової альтернативи» не призведе до змін навколишнього природного середовища, за умови подальшого невикористання земельних ділянок, показники якості довкілля прогнозовано залишаться на рівні наведених у матеріалах даного Звіту.

При затвердженні документа державного планування планована діяльність не призведе до утворення безповоротних втрат (наслідків) для довкілля чи здоров'я населення.

Проектований об'єкт не відноситься до об'єктів підвищеної небезпеки. Прогнозовані напрямки впливу провадження планованої діяльності на довкілля та здоров'я населення наведені в матеріалах даного звіту.

Основним критерієм під час стратегічної екологічної оцінки проекту містобудівної документації є її відповідність державним будівельним нормам, санітарним нормам і правилам України, законодавству в сфері охорони навколишнього природного середовища.

При здійсненні стратегічної екологічної оцінки було проаналізовано природні умови території, включаючи характеристику кліматичних умов, поверхневих водних систем, ландшафтів (рельєф, ґрунти, рослинність та ін.), розглянуто гідрогеологічні особливості території та інших компонентів довкілля, природні ресурси з обмеженим режимом їх використання, в тому числі водоспоживання та водовідведення, забруднення атмосферного середовища; оцінено можливі зміни в природних та антропогенних екосистемах; проаналізовано склад ґрунтів, рівні залягання підземних вод; розглянуто способи ліквідації наслідків планованої діяльності.

В ході СЕО проведено оцінку факторів ризику і потенційного впливу на стан довкілля, враховано екологічні завдання місцевого рівня в інтересах ефективного та стабільного соціально- економічного розвитку населеного пункту та підвищення якості життя населення.

Планована діяльність матиме позитивні наслідки на соціальне середовище, а негативні фактори впливу на оточуюче середовище можна оцінити як незначні при дотриманні усіх вимог та норм будівництва та експлуатації.

Основні проблеми здійснення СЕО:

- відсутність або обмежений доступ до розрізнених даних на рівні населеного пункту з основних проблемних питань (охорона довкілля, охорона здоров'я тощо);

- інституційні та організаційні труднощі;

- відсутність на даному етапі вихідних даних для характеристики прогнозного забруднення довкілля, що унеможливорює виконання орієнтовних кількісних характеристик за певними напрямками діяльності.

9. Заходи, передбачені для здійснення моніторингу наслідків виконання документа державного планування для довкілля, у тому числі для здоров'я населення

Система моніторингу довкілля – це система спостережень, збирання, оброблення, передавання, збереження та аналізу інформації про стан довкілля, прогнозування його змін і розроблення науково-обґрунтованих рекомендацій для прийняття рішень про запобігання негативним змінам стану довкілля та дотримання вимог екологічної безпеки.

Екологічний та соціальний моніторинг для об'єктів забудови буде здійснюватися з метою забезпечення неухильного дотримання вимог законодавства під час їх будівництва і експлуатації та втілення всіх заходів щодо мінімізації ймовірних впливів та наслідків на навколишнє природне та соціальне середовище.

Загальною метою моніторингу екологічних та соціальних аспектів даного проекту є забезпечення/гарантування того, що всі заходи пом'якшення та мінімізації впливів та наслідків успішно втілюються та вони є ефективними та достатніми.

Екологічний та соціальний моніторинг також передбачає своєчасне виявлення нових проблем та питань, що викликають занепокоєння. Моніторинг має відбуватися на декількох рівнях та передбачати можливі екологічні загрози та/або виявляти під час його здійснення впливи, що не були передбачені раніше.

Програма екологічного моніторингу буде працювати під час будівництва та експлуатації об'єкту. Вона складається із переліку дій та заходів, кожний із яких має певну мету та ключові індикатори та критерії для оцінки.

Постійний моніторинг буде здійснюватися під час всього життєвого циклу об'єкту: будівництво - експлуатація - виведення із експлуатації.

Моніторинг включає, але не обмежується наступними етапами:

1. Вибір параметрів навколишнього природного та соціального середовища для певних аспектів;
2. Встановлення ключових параметрів моніторингу;
3. Візуальний огляд;
4. Регулярний відбір зразків/проб та їх дослідження;
5. Регулярні опитування та зустрічі із громадою, яка потенційно потрапляє в зону впливу об'єкту планованої діяльності;
6. Аналіз інформації, що була отримана під час моніторингу та за необхідності розробка комплексу заходів, що усувають або максимально

пом'якшують вплив об'єкту на навколишнє природне та соціальне середовище.

7. Регулярний перегляд (не менше одного разу на рік) програми моніторингу та її коригування в разі необхідності.

Внутрішній моніторинг

Власник земельної ділянки є відповідальним за дотримання екологічних та соціальних вимог під час будівельних робіт.

Зовнішній моніторинг та оцінка

Передбачається виконання зовнішнього моніторингу об'єкту силами органів державного нагляду (територіальні органи Державної екологічної інспекції України, Держпродспоживслужби України та Держпраці), місцевого самоврядування та місцевих громадських об'єднань, представниками кредиторів та інвесторів, в т.ч. залученими аудиторськими компаніями.

Здійснення моніторингу впливів виконання документа державного планування на довкілля, у тому числі на здоров'я населення за визначеними показниками з веденням щорічної звітності дозволить своєчасно виявляти недоліки і порушення, що негативно впливають на комфортність проживання населення, і обґрунтувати необхідні заходи по їх усуненню а також проводити інформування громади населеного пункту про стан реалізації містобудівної документації, поточні ускладнення та прогнозні терміни їх усунення.

10. Опис ймовірних транскордонних наслідків для довкілля, у тому числі для здоров'я населення (за наявності)

Даний розділ не розглядається, так як транскордонних наслідків для довкілля від будівництва та експлуатації навчального корпусу та укріття не прогнозується.

11. Резюме нетехнічного характеру інформації

Метою стратегічної екологічної оцінки Детального плану території є необхідність оцінювання наслідків виконання документів державного планування, сприяння сталому розвитку шляхом забезпечення охорони навколишнього природного середовища, безпеки життєдіяльності та охорони здоров'я населення, а також інтегрування екологічних вимог під час розроблення та затвердження документів державного планування з врахуванням сучасного стану території, деталізації архітектурно-планувальних рішень раніше розробленої містобудівної документації.

Підставою для розроблення «Детального плану території земельної ділянки за кадастровим номером 0723387200:01:003:0108 загальною площею 0,6238 га, для розміщення громадських будівель та споруд, яка розташована за адресою вул. Лесі Українки, 70, с. Штунь, Ковельського району, Волинської області» є Рішення Вишнівської сільської ради від 09 березня 2023 року 29/111.

СЕО здійснюється на основі принципів законності та об'єктивності, гласності, участі громадськості, наукової обґрунтованості, збалансованості інтересів, комплексності, запобігання екологічній шкоді, довгострокового прогнозування, достовірності та повноти інформації у проекті документу державного планування.

У звіті про стратегічну екологічну оцінку документа державного планування проведено оцінку наслідків виконання детального плану території на навколишнє природне середовище, у тому числі для здоров'я населення та зобов'язань у сфері охорони довкілля і заходів, що передбачається вжити для запобігання, зменшення та пом'якшення негативних наслідків виконання документа державного планування, а також заходів щодо моніторингу цих наслідків.

На основі статистичної інформації, адміністративних даних, результатів досліджень було охарактеризовано поточний стан довкілля населеного пункту, території проектування, стан довкілля та умови життєдіяльності населення на територіях, що ймовірно зазнають впливу внаслідок виконання документа державного планування.

Стан навколишнього середовища території, яка розглядається, визначається санітарним станом повітря, води, ґрунту, акустичним режимом, благоустроєм території.

В результаті планованої діяльності не будуть помітно порушені стан довкілля, умови життєдіяльності населення та стан його здоров'я на територіях, які зазнають впливу планованого будівництва.

Наслідки для навколишнього природного середовища, що ймовірно будуть проявлятися внаслідок виконання проектних рішень полягають в забрудненні атмосферного повітря внаслідок будівництва проєктованих будівель та від роботи автотранспорту та будівельної техніки, впливі на водне та ґрунтове середовище, зберіганні твердих побутових та промислових відходів, утворенні забруднених стічних вод, акустичному забрудненні довкілля внаслідок роботи технологічного устаткування.

Враховуючи прийнятний вплив на об'єкти навколишнього середовища, дотримання екологічних та санітарно-гігієнічних нормативів, а також по сукупності усіх інших факторів, які пов'язані з планованою діяльністю, слідує, що негативних соціально-економічних процесів у навколишньому природному середовищі розміщення проєктної забудови не виникне, за умови дотримання всіх норм та правил та передбачених заходів при зведенні та експлуатації подібних об'єктів.

За рахунок будівельних, технологічних та природоохоронних заходів, направлених на вдосконалення технологічного процесу, експлуатація об'єкта є екологічно безпечною. Планована діяльність виключає можливість негативного впливу на об'єкти, які мають особливу природоохоронну, наукову, естетичну, рекреаційну та іншу цінність, зокрема території з природоохоронним статусом. При затвердженні документу державного планування (детального плану території) виключені зміни існуючого рівня ризиків впливу на здоров'я.

Транскордонний вплив не передбачається.

12. Список використаних джерел

1. Закон України “Про охорону навколишнього природного середовища” від 25 червня 1991 року, № 1264-ХІІ (з послідуєчими змінами і доповненнями);
2. Закон України “Про охорону атмосферного повітря” від 16 жовтня 1992 року, № 2707-ХІІ (з послідуєчими змінами і доповненнями);
3. Закон України “Про забезпечення санітарного й епідемічного благополуччя населення” від 24.02.1994, № 4004-ХІІ (з послідуєчими змінами і доповненнями);
4. Закон України “Про оцінку впливу на довкілля”;
5. Закон України “Про стратегічну екологічну оцінку”;
6. Водний кодекс України;
7. Земельний кодекс України; стратегічну екологічну оцінку
8. Постанова Кабінету Міністрів України від 13 грудня 2001р., №1655 “Про затвердження Порядку ведення державного обліку в галузі охорони атмосферного повітря” (із змінами, внесеними згідно з постановою КМ № 769 від 16.06.2004р.);
9. Постанова Кабінету Міністрів України від 28 грудня 2001р., № 1780 “Про затвердження Порядку розроблення та затвердження нормативів граничнодопустимих викидів забруднюючих речовин із стаціонарних джерел” (із змінами, внесеними згідно з постановою КМ № 769 від 16.06.2004р.);
10. Постанова Кабінету Міністрів України від 29 листопада 2001р., № 1598 “Про затвердження переліку найбільш поширених і небезпечних забруднюючих речовин, викиди яких в атмосферне повітря підлягають регулюванню”;
11. Порядок проведення громадських слухань у процесі оцінки впливу на довкілля, затверджений постановою Кабміну від 13.12.2017 р. № 989;
12. Постанова Кабміну України від 13.12.2017 р. № 1026 «Про затвердження Порядку передачі документації для надання висновку з оцінки впливу на довкілля та фінансування оцінки впливу на довкілля та Порядку ведення Єдиного реєстру з оцінки впливу на довкілля»;
13. Наказ Міністерства екології та природних ресурсів України № 286 від 30.07.2001 (з послідуєчими змінами), зареєстрований в Міністерстві юстиції України 15 серпня 2001 р. за № 700/5891. „Про затвердження Порядку визначення величин фонових концентрацій забруднювальних речовин в атмосферному повітрі”;
14. Державні санітарні правила планування та забудови населених пунктів, затверджені наказом МОЗ України від 19.06.1996 р. № 176, який зареєстровано в Мін'юсті України 24.07.1996 за № 379/1404;

15. Гранично допустимі концентрації хімічних і біологічних речовин в атмосферному повітрі населених місць, затверджені т.в.о. головного державного санітарного лікаря України від 03.04.2015 р.;

16. Орієнтовно безпечні рівні впливу (ОБРВ) забруднюючих речовин в атмосферному повітрі населених місць, затверджені постановою головного державного санітарного лікаря від 15.04.2013 №9 (ГН 2.2.6-184-2013);

17. ДБН Б.2.2-12:2019 “Планування і забудова територій”;

18. Предельно-допустимые концентрации (ПДК) и ориентировочно безопасные уровни воздействия (ОБУВ) загрязняющих веществ в атмосферном воздухе населенных мест.: Киев, 1996г.;

19. ДСТУ-Н Б В.1.1-27:2010 «Будівельна кліматологія»;

20. ДБН В.2.5-74:2013 “Водопостачання. Зовнішні мережі та споруди”;

21. ДБН В.2.5-75:2013 “Каналізація. Зовнішні мережі та споруди”;

22. ДБН В.2.5-64:2012 “Внутрішній водопровід та каналізація”;

23. Наказ Міністерства житлово-комунального господарства України від 30.07.2010 року № 259 ”Про затвердження Правил визначення норм надання послуг з вивезення побутових відходів” зареєстрованого в Міністерстві юстиції України 29.09.2010 р. № 871/18166;

24. ДК 005-96. Державний класифікатор відходів. – Київ: Держстандарт України,1996;

25. ДСанПіН 2.2.4-171-10 „Гігієнічні вимоги до води питної, призначеної для споживання людиною”;

26. ДБН В.1.1-31:2013 ”Захист територій, будинків і споруд від шуму”;

27. ДСН 3.3.6.037-99 ”Санітарні норми виробничого шуму, ультразвуку та інфразвуку”

28. ДСТУ-Н Б В.1.1-35:2013 «Настанова з розрахунку рівнів шуму в приміщеннях і на територіях»;

29. Генеральний план с. Штунь.

30. Наказ державного комітету будівництва, архітектури та житлової політики України №41 від 26.02.2001 року «Про затвердження Порядку визначення меж зон охорони пам’яток»

Наше життя



ПАМ'ЯТЬ

БІДА ПОСТУКАЛА В РОДИНУ ВДРУГЕ

Микола Терешкевич все своє, на жаль, недовге життя прожив у селі Вишнів, де з'явився на світ 12 вересня 1976 року. Був п'ятою, наймолодшою дитиною у сім'ї, де, окрім нього, виховувалися ще два брати і дві сестри.

У школі він вчився добре, був старанним, — розповідає Галина Григорівна, — мав багато друзів — і серед хлопців, і серед дівчат. Як хтось з них не знав чогось зі шкільної науки, завжди підказував, допомагав. Непогано йому давалася математика, історія, українська мова і література, а найбільше з усіх дисциплін любив англійську мову. На дозвіллі полюблив рибалити, ходити до лісу по ягоди, гриби.

16-річним Микола Терешкевич лишився без батька. Чи треба зайвий раз говорити, наскільки важкою була ця втрата, тим більше у такому віці, коли так потрібно, щоб батьківське плече було поряд?..

По закінченні школи брат хотів вступати у Шацький лісний технікум, але не завіз вчасно необхідні документи, — каже співрозмовниця. — Відтак, наступного року пішов на строкову службу. Проходив її у Стрию, у військах протиповітряної оборони.

Після демобілізації, як і багатьом сільським жителям, упродовж багатьох років доводилося перебиватися або випадковими заробітками у своєму селі, або

Нестерпно боляче втрачати близьких людей, з якими проживали, спілкувалися, разом сумували через невдачі і раділи успіхам. У ці дні минають сороковини світлої пам'яті воїна Збройних Сил України з села Вишнів Миколи Терешкевича. Спогадами про Героя ми попросили поділитися його сестру, Галину Григорівну Сачук із села Чмикос. Для співрозмовниці за неповний рік це вже друга втрата близької людини, пов'язана з війною, адже минулого літа у бою з російськими загарбниками поліг її онук Володимир Жолондівський, про якого розповідала наша газета.

ж їздити на сезонні роботи до Польщі.

У 25-річному віці Микола одружився, — продовжує розповідь Галина Григорівна. — Цікавою є історія його знайомства з дружиною Надією. Брат повертався велосипедом від мене

з Чмикоса, а вона стояла на зупинці у Радехові. Під'їхав, розговорилися. Виявилось, що Надія родом з Локачинського району, а у Вишневі проживає її сестра. Сподобалися одне одному, почали зустрічатися, потім побралися. Лелека послав їм двійко діток:

спершу сина Сашка, а потім дочку Вікторію.

Здавалося б, живи, радій, будуй плани. Але минулорічне 24 лютого вторглося у плани кожного з нас.

— Вже на другий день війни Микола поповнив ряди Збройних Сил України, — пригадує співрозмовниця. — «А хто, як не ми?», — такими були слова брата. Він, до речі, вже мав бойовий досвід, адже понад рік, у 2015-2016 роках, служив в зоні АТО, тому його призвали у числі перших.

Спочатку був у Володимирі, потім перевели у Любешів, далі були фронтові дороги різними регіонами, причому переважно на



передовій. З листопада служив біля Бахмута, у середині грудня був поранений, мав контузію.

Закінчення на 3-ій стор. ➤



ОФІЦІЙНО

З ОСТАННІХ ПОВІДОМЛЕНЬ
ГЕНШТАБУ ЗСУ

**Оперативна інформація станом на 6.00 год.
5.04.2023 щодо російського вторгнення**

Чотириста шоста доба широкомасштабної збройної агресії російської федерації проти нашої держави. Протягом минулої доби противник завдав 3 ракетних та 47 авіаційних ударів, зокрема, застосував 17 БпЛА типу «Шахед-136». 14 з них були знищені нашими захисниками. Також ворог здійснив 42 обстріли з реактивних систем залпового вогню. Є загиблі та поранені серед цивільного населення. Високою залишається ймовірність завдання ракетних та авіаційних ударів по всій території України, адже противник і надалі використовує тактику терору.



Ворог продовжує зосереджувати основні зусилля на веденні наступальних дій на Лиманському, Бахмутському, Авдіївському та Мар'їнському напрямках

— протягом доби було відбито понад 60 атак противника. В епіцентрі бойових дій залишаються Бахмут та Мар'їнка.

➤ На Волинському, Поліському, Сіверському та

Слобожанському напрямках оперативна обстановка без суттєвих змін, ознак формувань наступальних угруповань противника не виявлено.

Визначені підрозділи збройних сил республіки білорусь продовжують виконувати завдання у прикордонних з Україною районах.

Російська федерація і надалі використовує повітряний простір та територію республіки білорусь, її військовою інфраструктуру. Зберігається присутність підрозділів противника у прикордонних районах Курської та Белгородської областей.

Протягом доби ворог здійснив обстріли населених пунктів Леонівка Чернігівської області; Середина-Буда, Бачівськ, Волфине, Запсілля та Миропілля Сумської області, а також Ветеринарне, Стрільча, Піщане, Огірцеве, Вовчанськ, Рублене, Дворічанське та Тополі на Харківщині.

➤ На Куп'янському напрямку ворожих обстрілів зазнали Масютівка, Куп'янськ, Кам'янка та Першотравневе Харківської області і Новоселівське та Крохмальне на Луганщині.

➤ На Лиманському напрямку протягом доби противник вів безуспішні

наступальні дії в районах південніше Кременної та південніше Спільного. Артилерійських обстрілів зазнали понад 20 населених пунктів, серед них: Стельмахівка, Торське, Сіверськ, Роздолівка та Спільне Донецької області.

➤ На Бахмутському напрямку ворог намагається взяти під повний контроль місто Бахмут, продовжує його штурмувати. Також, окупанти вели безуспішні наступальні дії в районі Богданівки, що на Донеччині. Підрозділи сил оборони протягом доби відбили близько 30 атак противника на зазначеній ділянці фронту. Від ворожих обстрілів постраждали понад 15 населених пунктів, включаючи Васюківку, Мінківку, Оріхово-Василівку, Новомаркове, Бахмут, Часів Яр, Григорівку, Іванівське, Північне та Шуми Донецької області.

➤ На Авдіївському та Мар'їнському напрямках противник вів наступальні дії в районах Новокалинове, Северне, Первомайське та Мар'їнка Донецької області, успіху не мав. В той же час, ворог обстріляв населені пункти Новобахмутівка, Новокалинове, Авдіївка, Водяне, Первомайське, Красногорівка, Георгіївка та Мар'їнка.

Закінчення на 2-ій стор. ➤

Вікна steko
РОЛЕТИ, ТКАНИННИ, ЖАЛЮЗІ, ГОРИЗОНТАЛЬНІ,
ПІДВІКОННЯ, ВОДОЗЛИВИ, МОСКІТНІ СІТКИ
ВІКОННІ, МОСКІТНІ СІТКИ, ДВЕРНІ
099-5070605, 098-5070605.
ДОСТАВКА БЕЗКОШТОВНА
ВІКНА ДВЕРІ ФАСАДИ РОЛЕТИ

Вітаємо!

Добру, турботливу, порядну сестру, тітку
Євгенію Петрівну КОРОЛЬ,

жительку с. Бережці від усього серця хочемо привітати з ювілеєм, який завітає 9 квітня. Сердечно вітаємо і бажаємо аби роки, присвячені навчанню і вихованню учнів, поверталися сторицею. Хай поважають і цінують тебе люди, горнуть до доброго серця діти і внуки. Хай Бог буде щедрим на добро, оберігає, многі літа посилає.
80 років вже прийшло, як Богом тобі життя дано,
Дав Він силу все здолати, ювілей цей святкувати.
Дорога сестра, ти у нас єдина, добра, лебедина.
З любов'ю вітає тебе вся родина,
Дякуєм за серце чуйне і ніжне,
За щирі турботи про кожного з нас,
За добру пораду, привітну усмішку
Спасибі від кожного з нас.

Бажаєм здоров'я міцного, ще й всяких благ до нього.
Хай ангел Божий поруч з тобою буде,
А Марія-мати береже від зла.
Дай Боже, тобі жити і горя не знати,
Щоб соту весну із нами стрічати.

З повагою та найкращими побажаннями велика родина.



З ОСТАННІХ ПОВІДОМЛЕНЬ ГЕНШТАБУ ЗСУ

► Закінч. Поч. на 1-ій стор.

► На Шахтарському напрямку ворог наступальних дій не проводив. Для коригування вогню артилерії активно застосовував БпЛА. Здійснив обстріли населених пунктів Победа, Новомихайлівка, Вугледар, Пречистівка та Велика Новосілка Донецької області.

► На Запорізькому та Херсонському напрямках противник продовжує нарощувати оборонні спроможності. Здійснив обстріли понад 30 населених пунктів. Серед них — Новоданилівка, Оріхів, Щербакі, Малі Щербакі Запорізької області; Качкарівка, Зміївка, Козацьке, Миколаївка, Іванівка, Дніпровське Херсонської області, а також місто Херсон.

► У населеному пункті Мелітополь Запорізької області російські окупанти продовжують чинити психологічний вплив на місцеве населення шляхом розповсюдження листівок щодо їх евакуації до

росії. Лякають людей майбутнім наступом Збройних Сил України.

У Великій Кардашівці Херсонської області, через переміщення важкої техніки окупантів околицями населеного пункту, майже повністю обмежено в'їзд та виїзд усіх місцевих жителів, людям заборонено залишати свої помешкання. Посилено перевірку документів та мобільних телефонів.

Авіація сил оборони за добу завдала 9 ударів по районах зосередження особового складу та військової техніки окупантів. Також збито російський високоточний безпілотний БпЛА типу «КУБ».

Підрозділи ракетних військ і артилерії, в свою чергу, уразили 3 пункти управління, 2 райони зосередження живої сили, 2 реактивні системи залпового вогню БМ-21 «Град» та станцію радіоелектронної боротьби противника.

Підтримуйте Збройні Сили! Разом переможемо! Слава Україні!

● НАМ ПИШУТЬ

«ДЯКУЮ ЗА ВАШУ ПРАЦЮ»

Нещодавно мені довелося звернутись у відділення Пенсійного фонду в м. Любомль. Хочу висловити велику подяку працівникам відділення, а особливо керівнику Лідії Вашерук за ввічливе і чуйне ставлення до людей похилого віку.

Вирішили всі мої питання, поцікавились моїм життям, чи маю чим заїхати назад. Так було приємно з ними спілкуватись, що хотілось побути тут якомога довше. Попри зайнятість і велику кількість відвідувачів, працівники відділення всім приділили увагу і надали допомогу. Нехай же їм воздасться за сумлінну роботу.

Лідія Кузьмівна МІЩУК,
пенсіонерка, с. Вишнівка, 85 років.

А програвачі — контрабандні

Завдяки конструктивній співпраці між органами захисту економічних інтересів держави на митному посту «Ягодин» викрито і припинено спробу ввезення комерційної партії товару під виглядом гуманітарної допомоги.



Про це повідомили у прес-службі Волинської митниці.

50 коробок (660 кг) вінілових програвачів перевізник ввезив у складі консолідованого вантажу. Під час митного оформлення ці аудіосистеми він назвав радіозапчастинами, на які нібито очікують ЗСУ. Однак, на стадії документальної перевірки оперативно з'ясували, що підпис посадової особи військової частини на гарантійному листі, який додавався до декларації

про визнання вантажу гуманітарним, недостовірний.

Під час невідкладного митного огляду вантажного автомобіля із терміновим залученням правоохоронців, вінілові програвачі вилучені. Митницею вирішується питання про правову кваліфікацію порушення. Також детальному аналізу піддадуть попередні оформлення гуманітарної допомоги з боку викритих псевдоблагодійників із Житомира.

НОВИЙ ГОЛОВА СУДУ

Рішенням зборів суддів 29 березня 2023 року за результатами таємного голосування на адміністративну посаду голови Любомльського районного суду Волинської області обрано суддю Павлуся Олега Сергійовича, повідомляє «Судова влада України».

Голову суду обрано терміном на 3 роки — з 3 квітня 2023 року по 2 квітня 2026 року включно.

ДОВІДКОВО: Олег Павлуся народився 3 травня 1984 року у Луцьку. Після школи навчався на юридичному факультеті Волинського національного університету імені Лесі Українки за спеціальністю «правознавство». З 2006 по 2013 роки працював у юридичній фірмі «Віталіна». У 2011 році отримав адвокатське посвідчення. У судовій системі вже майже десять років: з 8 липня 2013 року і до призначення на нинішню посаду працював суддею Любомльського районного суду.



НОВИНИ. ПОДІЇ. ФАКТИ

ВОЛОНТЕРСЬКИЙ ШТАБ

Благодійний фонд «Українська команда» розпочав діяльність у селі Гуща. Очолює його Ніна Середа, яка співпрацює з координатором «Української команди» на Волині Назаром Недбайлом — він організовує такі центри по громадах області, щоб підтримати українські сім'ї у такий складний для країни час.

У центрі видають гуманітарну допомогу сім'ям, які опинилися у складних життєвих обставинах, багатодітним, малозабезпеченим, самотнім людям, вимушеним переселенцям, особам з обмеженими фізичними можливостями та іншим.

«Щоб отримати благодійну допомогу, — каже

Ніна Юрївна, — слід заповнити анкету, яку видають волонтери штабу щосередини з 10.00 до 14.00 год. у приміщенні клубу с. Гуща».

Уже понад сотня людей скористалися можливістю отримати набори, що містять одяг, постільну білизну, дитячі підгузники та інше. Аналогічну допомогу волонтерський штаб «Української



команди» планує надавати і в інших селах Рівненської громади, зокрема, нею вже

скористалися жителі Старо-войтова, Полап.

Дмитро МАЛЯС.

ПІДТРИМКА ВІД БЛАГОДІЙНИКІВ

Головненська спеціальна школа «Центр освіти» отримала комп'ютерну техніку від благодійників. Про це інформують на сторінці закладу у фейсбуці.

«Адміністрація та колектив вдячні Благодійному фонду «Хоуп череті», за сприяння ІТ-компанії «ЕПАМ-Україна» за надану матеріальну допомогу у придбанні комп'ютерної техніки (комп'ютери, БФП, дошка з проектором, мишки, килимки, навушники, адаптери з роутером, вебкамери). Інвестуючи в школу, посилюються її можливості, потенціал у вихованні молодого покоління, — йдеться у повідомленні.

Також днями навчальний заклад відвідали представники латвійських громадських організацій спільно із директором Поліського лісового офісу, уповноваженими від організації «Благодійний Фонд ЛІСІВНИК ВОЛИНИ», які привезли комп'ютерну техніку, канцтовари, памперси, кухонні девайси, дитячі одяг та взуття.



2 МІЛЬЯРДИ 877 МІЛЬЙОНІВ ГРИВЕНЬ

митних платежів скерувала до Державного бюджету Волинська митниця у березні цього року. Ця сума знову є рекордною для митниці в її абсолютному значенні, — наголошують у відомстві.

Прогнозоване зростання пов'язане з тим, що суб'єкти зовнішньоекономічної діяльності повністю оновили цьогорічні контракти та стрімко нарощують обсяги міжнародної торгівлі через західний кордон України.

Загалом за I квартал доведений індикативний показник доходів держбюджету, визначений на рівні 7159,8 млн. грн., ви-

конаний на 103,6 відсотків і становить 7415,5 млн. грн. Додатково стосовно запланованого до скарбниці держави акумульовано 255,7 млн. грн.

«Для Волинської митниці в умовах сьогодення цілком реально перетнути психологічний бар'єр у 3 мільярди гривень платежів за місяць роботи», — наляштовує колектив його керівник Юрій Іваськів.

П'ячять і тисячі платять

Любомльський районний суд розглянув протокол про притягнення до адміністративної відповідальності за ч.1 ст.130 КУпАП водія вантажівки.

Чоловік 10 вересня минулого року по вулиці Зарічній в селі Старовойтове керував автомобілем «MAN» напідпитку. Результат алкотеста склав 2,40 проміле, що в 12 разів перевищує допустимий показник. На розгляд справи в суд водій не з'явився.

Суд визнав водія винним у вчиненні правопорушення і наклав на нього стягнення у вигляді штрафу в розмірі 17 тисяч гривень, з позбавленням права керування транспортними засобами строком на один рік.

Таке ж покарання суд призначив і чоловіку, який 19 лютого цього року, керуючи автомобілем «Хонда» по вулиці 1 Травня в місті Любомль, відмовився від проходження огляду на стан алкогольного сп'яніння. На розгляд справи порушник також не з'явився, хоч був повідомлений завчасно.

УХИЛЯНТ ЗАПЛАТИТЬ 170 ТИСЯЧ ШТРАФУ

Уродженець російського міста Стерлітамак Республіки Башкортостан, набувши громадянство України, намагався нелегально вийти за кордон, скориставшись підробленими документами, — йдеться у вирокі Любомльського районного суду.

Торік у листопаді обвинувачений умисно замовив виготовлення підробленого тимчасового посвідчення військовозобов'язаного та довідки військової лікарської комісії для безперешкодного перетину державного кордону України. На початку грудня виконавці віддали чоловікові підроблені документи, за які він заплатив три тисячі дола-

рів. 4 грудня під час проходження прикордонного контролю в пункті пропуску для міжнародного автомобільного сполучення «Ягодин», надав працівникам ДПСУ підроблені документи.

Обвинувачений уклав з прокурором угоду про визнання винуватості. Йому призначили 170 тисяч гривень штрафу.

«ШКОЛА В КОРОБЦІ»

За підтримки організації UNICEF Штунський ліцей отримав чудовий подарунок за проектом «Школа в коробці», який реалізується ГО «Молодіжний центр Волині/СпівдіяЛуцьк».


Йдеться про набори, що містять велику кількість різних шкільних та канцелярських предметів для індивідуального навчання учнів та роздаткових матеріалів, які стануть в пригоді під час проведення уроків. Ще у переліку «Школа в коробці» є карта світу та навчальне приладдя для дітей із особливими освітніми потребами.

БІДА ПОСТУКАЛА В РОДИНУ ВДРУГЕ



► **Закінч.** Поч. на 1-ій стор. — Зважаючи, на такі обставини, міг клопотати про переведення на іншу, легшу ділянку служби, — розповідає Галина Григорівна. — Але сказав собі: якщо


судилося загинути на війні, то так тому й бути, якщо маю жити, то житиму. І лишився з побратимами. Цьогорічного 2 березня Микола Терешкевич прийшов у відпустку. Якраз у



цей день доньці Вікторії виповнювалося шістнадцять. Який подарунок, зважаючи на нинішні обставини, може бути кращим?

— Зібралася родина, побачилися, поспілкувалися, — пригадує співрозмовниця. — А наступного дня вранці брат щось почав жалітися на серце. Воно й не дивина, адже тривале перебування у зоні бойових дій здоров'я не додає. Але встав, одягнувся, поголився, зайшов до сусідів поговорити. І коли невдовзі прийшов додому, йому стало погано, викликали швидку, лікарі надали допомогу. Сказали: зараз він поспить, стане легше. А він заснув навіки. Знову викликали швидку, медики ще намагалися «запустити» серце, але марно.

— Знаєте, таке враження що смерть весь час хо-



дила поруч з ним, — продовжує Галина Сачук. — Як був малим, хворів: падала температура до критичного мінімуму, заледве відходили, двічі тонув... Коли у зоні АТО був, то три рази смерті у вічі дивився. Добрим Микола братом був і людиною хорошою. Ніколи не боявся роботи, мене завжди виручав, сусідам ніколи не відмовляв, коли просили допомогти. Таким був і у війську — нещодавно до нас приїздив його 23-річний побратим з Любешівщини, який прийшов у відпустку й вирішив відвідати розповідь могили. Хлопець розповідав, що його завжди цінували й поважали у військовому підрозділі... Не віриться, й досі, що немає вже нашого Миколки. Не раз буває: здається, зараз озветься мелодією телефон, у почую у слухавці такий рідний голос. І тут же усвідомлюєш, що дзвінка від брата не буде вже ніколи.

Сергій МАРИНЬОХА.

У НАШИХ СУСІДІВ

МАЛЕНЬКИЙ КРОК ДО ВЕЛИКОЇ СПРАВИ

У Шацькій громаді відбулася виїзна нарада на тему транскордонної співпраці Волинської області та Люблінського воєводства Республіки Польща, зокрема, перспективи будівництва пункту пропуску Адамчуки-Збереже.



В нараді взяли участь Лех Справка — воєвода Люблінський, Збігнєв Войцеховський — віцемаршалок Люблінського воєводства, Юрій Погуляйко — голова Волинської ОВА, Григорій Недопад — голова Волинської обласної ради, Ольга Черен — голова Ковельської РДА, Сергій Карпук — Шацький селищний голова, посадовці обласного рівня та представники прикордонних служб обох держав, старости волинських громад.

Делегація побувала на ділянці українсько-польського кордону, де на межі Шацької та Влодавської громад заплановане будівництво міжнародного пункту пропуску Адамчуки-Збереже. Оглянула нову асфальтовану дорогу протяжністю 12 км, побудовану в напрямку майбутнього переходу, велодоріжки, тротуари, об'єкти вуличного освітлення.

Під час обговорення Сергій Карпук, Шацький селищний голова, презентував туристичний потенціал Шацького краю і Влодавського повіту і наголосив на важливості будівництва переходу.

«Європейські дні добросусідства, які ми впродовж багатьох років проводили спільно з поляками, показали, що в наших народів багато спільного: історія, культура, традиції. За декілька днів тимчасовий перехід перетинало до 50 тисяч туристів обох держав. На жаль, що хорошу традицію перервала спершу епідемія коронавірусу, а зараз не дає продовжити війна. Відкриття постійного пункту пропуску мало б значний ефект у пожевлення економічних, туристичних, культурно-мистецьких взаємин між Волинню та Люблінським воєводством, Шацьком і Влодавою» — за-

значив очільник громади.

З його слів, на сьогодні розроблено і затверджено генеральний план забудови села Адамчуки, яким визначено місце розташування згаданого пункту пропуску; покращено дорожню інфраструктуру. Шацька селищна рада у співпраці з районом та обласним керівництвом готово робити подальші кроки для того, щоб прискорити реалізацію масштабного проекту.

В свою чергу Лех Справка, Люблінський воєвода, наголосив, що поляки також зацікавлені в якнайшвидшому будівництві переходу і готові порушувати це питання на рівні центрального органу влади. Так, від воєводства буде підготовлене звернення до міністерства закордонних справ Республіки Польща про те, що побудова цього прикордонного пункту пропуску — це спільна воля Люблінського воєводства та Волинської області.

За результатами міжнародної зустрічі вирішено створити робочу групу з представників України, яка займатиметься питанням будівництва нового пункту пропуску, також було задокументовано спільні наміри щодо його відкриття у протоколі, який долучать до листів, що відправлять у МЗС України, Польщі та інших вищих органів влади обох держав.

Представники сусідньої держави на нараді висловили свою солідарність народу України, який понад рік протистоїть збройній агресії росії, захищаючи не лише свою країну, а й Європу. Наголосили, що допомагали і будуть допомагати українцям; підтримуватимуть переселенців, яких лише у Люблінському воєводстві понад 50 тисяч осіб; після війни — реалізовуватимуть плани відбудови України. Лех Справка вручив Юрію Погуляйку, голові Волинської ОВА, рапорт про обсяг наданої Україні допомоги Люблінським воєводством. Для потреб Шацької громади подарував два генератори.

У свою чергу Шацький селищний голова подякував представникам братнього народу Польщі за допомогу, висловив сподівання на тісну і плідну співпрацю в розв'язанні важливих для обох держав питань.

За матеріалами Шацької селищної ради.

РЕПЛІКА

ТОПТАТИСЯ ПО КІСТКАХ ЗАГИБЛИХ — АМОРАЛЬНО

«...Пролетять роки, десятиліття, могили ворогів заростуть бур'янами, чортополохом, а нам, захисникам, вільна Вітчизна поставить пам'ятник Перемоги. Дивись на нього і згадуй мене. Прочитай цей лист і те, що не второпаєш, спитай у мами, — вона тобі розтлумачить. Ти крокуй вперед, борись за краще життя, а коли твоєї Батьківщині стане погрожувати ворог, будь гідний свого батька. Не пошкодь життя за свою країну. Цілую тебе, мій коханий синок, на все життя кріпко-кріпко. Твій тато — Григорій Олексійович Тарасенко. Діюча армія, 1942 рік».

Цей лист адресувався 15-річному хлопчині Гаркику, який з матюю був евакуйований з палаючої України за Волгу. Поранений лейтенант, бачачи, що військові медики безсилі, взявся терміново його писати під гуркіт канонади. До війни працював вчителем, тож фрази, слова швидко лягали на папір. У той же день бійця не стало... Листа, уривок якого наводжу тут, родині відправила після війни медсестра Анна Худякова.

► Закінчення на 4-ій стор.

ВАЖЛИВЕ

НЕБЕЗПЕЧНА ПОСІВНА: скільки в Україні сільськогосподарських земель заміновано та як їх розчищатимуть

На Херсонщині під час посівних робіт здетонував касетний боєприпас. Через вибух поранення дістав житель області. На Миколаївщині на ворожій протипіхотній міні підірвався водій трактора. Чоловік отримав міно-вибухові травми різного ступеню тяжкості. А у Харківській області чоловік підірвався у полі на касетному снаряді. Від отриманих травм він загинув на місці. Мережа рясніє повідомленнями про те, як калічаться і гинуть люди, які вийшли працювати у поля. У ДСНС повідомляють, що третина території України замінована. Сільськогосподарські землі — не виняток. Вони теж всіяні вибухонебезпечними «спорпризами». Скільки в Україні таких гектарів та чи є у влади план із їх розчищення — далі у матеріалі Центру громадського моніторингу та контролю.

ОБЕРЕЖНО, У ПОЛІМІНА!

У Комітеті аграрної та земельної політики Верховної Ради вважають, що нинішній сезон для аграріїв буде найважчим та найскладнішим за всю історію України. Найбільший виклик другого року повномасштабної війни — заміновані поля.

«За попередніми прогнозами, посівні площі цьогоріч зменшаться на 7 млн. га порівняно із довоєнним показником — 29 млн. га. Мільйони гектарів земель в Україні не бу-

дуть засіяні цією весною через забрудненість вибухонебезпечними предметами», — зазначають у профільному Комітеті.

Там також повідомляють, що найбільш забрудненими є деокуповані території Херсонщини, Миколаївщини та Харківщини. У свою чергу в Мінгрополітики прогнозують, що до середини травня розчищать щонайменше 30-40% замінованих сільськогосподарських земель у цих областях.

ПРОЦЕС РОЗМІНУВАННЯ

Загалом, українські фермери подали близько півтисячі заявок на розмінування полів. Попередньо, оглянувши на наявність забруднень боєприпасами необхідно близько 2,5 млн. гектарів сільськогосподарських земель. Про це у коментарі Суспільному ще на початку березня повідомив перший заступник міністра аграрної політики та продовольства України Тарас Висоцький. За його словами, за інформацією з регіонів і коллег з інших відомств, першочергово розмінувати необхідно близько 800 тисяч гектарів.

Пришвидшити процеси з розмінування українських земель нині намагаються різні органи влади і міжнародні організації. Наприклад, на Херсонщині вже працюють два броньовані комплекси для механічного розмінування DOK-ING, виготовлені в Хорватії.

«Цей транспорт дозволяє в найкоротші терміни розмінувати великі території. Вдень ми можемо розмінувати до 2 тис. квадратних метрів полів та інших територій», — розповів Міністр внутрішніх справ України Ігор Клименко. У найближчі місяці Україна очікує на ще 6 таких комплексів. Допомогати сільському господарству з розмінування територій планують представники World Food Programme і Food and Agriculture Organization of the United Nations (FAO). Про це йшлося наприкінці січня на зустрічі делегації Міністерства аграрної політики та продовольства України з представниками зазначених організацій.

ПЛАН ЗАХОДІВ ІЗ РОЗМІНУВАННЯ

Нещодавно на засіданні Національного органу з питань протимінної діяльності схвалили План заходів щодо гуманітарного розмінування земель сільськогосподарського призначення. Серед іншого, передбачається, що першочергово обстежуватимуть та розмінуватимуть землю у регіонах, де проблема забруднення територій є найбільш актуальною, а очищення

сільгоспугідь — найбільш економічно обґрунтованим. За попередніми оцінками, в дев'яти областях України (Дніпропетровська, Запорізька, Київська, Миколаївська, Сумська, Харківська, Херсонська, Чернігівська та Черкаська) потребують обстеження та, за необхідності, розмінування близько 470 тисяч гектарів земель сільгосппризначення.

ДУХОВНІСТЬ

БЛАГОВІЩЕННЯ
ГОСПОДНЄ

Це дванадцяте свято, третє за значенням після Великодня та Різдва Христового відзначатимемо завтра. Віряни згадують про те, що архангел Гавриїл провістив юній Діві Марії непорочне зачаття від Святого Духа й появу на світ Сина Божого — Ісуса Христа. Розповідь про цю подію міститься в Євангелії від Луки.

Святий Іоанн Златоуст назвав Благовіщення «коренем свят», наголошуючи: долю подальших поколінь вирішило саме те, що Марія скорилася Божій волі. Адже Господь Вседержитель через архангела Гавриїла смиренно запитував у дівчини, чи згодна вона стати Матір'ю Божою. З пошани до величчя цього дня його святкування не скасовують навіть у разі збігу з Великоднем. Піст, якщо він саме триває (як от цього року), послаблюється.



живе. Тож польові роботи слід починати лише після цього дня. Щоправда, на Закарпатті не вважалося гріхом «веснувати» й за тиждень до свята. Селяни 7 квітня за будь-якої погоди виганяли на подвір'я худобу та птицю, спускали з прив'язі собак, аби ті «відчули волю». Пасічники виставляли надвір вулики. Міські мешканці випускали з кліток пташок, «щоби співали на волі, Бога прославляли».

Сцену Благовіщення зображували на стінах катакомбних храмів із середини II ст. Саме ж свято, започатковане близько IV ст., є одним із найдавніших у християнстві. Щоб установити день відповідної церковної служби, відрахували рівно 9 місяців від Різдва. Втім, остаточну назву празник отримав лише в VII ст. Службу до празника склав у VIII ст. Нікейський єпископ Феофан — один із найвидатніших богословів свого часу.

На Русь Благовіщення потрапило відразу після хрещення 988 р. й відтоді дало назву багатьом храмам (наприклад, при Золотих Воротах у Києві часів Ярослава Мудрого). В давньоруських церквах на всеношній відправляли «чин розламування хлібів». Хлібини й вино, освячені під час обрядів, потроху роздавали всім, хто відстояв службу, особливо ж дбали про жебраків та вбогих.

У народі вірять, що на Благовіщення Бог благословляє землю та все

На саме свято не годилося працювати. Є прислів'я, що заради нього навіть пташки не в'ють гнізд. Та що там пташки... Чорти не мучать грішників у печлі! Якщо хтось ішов супроти цього прислів'я, його могли символічно покарати. Найчастіше порушників прилюдно обливали водою. Також дуже остерігалися лихословити, особливо проклінати.

8 квітня (26 березня за ст. ст.) відзначають собор архангела Гавриїла — Благовісника. Справді людяним є звичай «вдовиного плугу», за яким сільська громада цього дня своїм коштом засівала поля вдів, сиріт, самотніх немічних людей. І тільки потім кожен господар починав обробляти свою землю.

За шість днів до Пасхи Марія, сестра воскреслого Лазаря, полила ноги Ісуса дорогим миром. Знаючи, що чекає на нього в Єрусалимі, Господь сказав учням Своїм, що цим поливанням вона приготувала тіло Його до поховання, і багатого говорив їм про близькі муки Свої. Нарешті вирушив із учнями до Єрусалима. Йшов добровільно, з покорю і сумир'ям. І мовив двом учням Своїм: «Ідіть у поселення, що просто вас. Входячи, знайдете прив'язаного молодого осла, на котрого ніхто з людей ще не сідав. Одв'язавши, приведіть. І якщо хто скаже вам «що робите?», відповідайте, що він потрібний Господові». Вони пішли і знайшли, як сказав Господь, і привели віслюка. І коли їхав Ісус, багато хто з народу клав одіж свої на дорогу і вийшов до Нього назустріч із пальмовим гіллям у руках, гукаючи: «Осанна Синові Давидовому! Благословенний, що гряде в ім'я Господнє! Осанна у вишніх!». І всі захоплено прославляли Його.

Так урочисто з величезною радістю зустрів Єрусалим свого Царя — Месію. Але, незважаючи на цю радість і віншування, глибока скорбота була в душі Господа. Знав, що той самий народ, який сьогодні зустрів Його з такою врохистістю і захватом, виголошуючи осанну, через кілька днів несамовито горлатиме: «Розіпни, розіпни Його!». І завбачав Господь недалеку загибель Єрусалима і його жителів.

Урочистий шлях Господа закінчився біля Єрусалимського храму. І ввійшов Ісус у храм, і вигнав звідти всіх торговців та міняйлів, які отаборилися там, говорячи їм словами пророка: «Дім Мій є дім молитви; ви

ВЕРБНА НЕДІЛЯ

В останню неділю (у цьому році — 9 квітня) Великоднього посту Церква наша спогадує урочисте входження Ісуса Христа в Єрусалим, а напередодні, в суботу, велике диво, сотворене Господом у Віфанії, — воскресіння Лазаря, який уже чотири дні лежав у труні. Багато людей, будиши свідками того чуда, увірували в Господа і чекали Його приходу в Єрусалим на свято Пасхи. Чільники юдейські та фарисеї, затяті у злості й задрощах, надумали вбити Ісуса і наказали негайно повідомити їх про Його прибуття. Між тим час страждань Господа наближався.



ж зробили його притоном розбійників!». І приступили до Нього сліпі, кульгаві й немічні, і Він ізцілів їх.

А діти, котрі були у храмі, побачивши такі дива, не могли змовчати і радісно вигукували, як дорослі: «Осанна Синові Давидовому!». Книжники і Фарисеї, фанатичні охоронці обрядової законності, із затьмареним розумом і холодним серцем, яким незнайома була природна радість простих душ, і цього разу зіпсували торжество. Вони підійшли до Господа і докоряли Йому: «Чуєш, що говорять?». Господь же відповів: «Що ж у тому ви вбачаєте дивного? Хіба не читали у Письмі: «З вуст немовлят і сущих Ти зробив хвалу»? Та, полишивши їх, Ісус вийшов з Єрусалима і пішов у Віфанію, де провів ніч...

Так завершився урочистий вхід Господній у Єрусалим. Ця подія мала глибоко повчальний сенс і значення як для сучасників Ісуса Христа, так і для нас — християн нинішніх, незважаючи на те що нас відтоді оддаляють аж два тисячоліття. І тепер ми із зеленими гілками верби (вайями) та зі свічками стоїмо в церквах перед Господом і в радості зживаємо: «Переможцю смерті! Осанна у вишніх! Благословен, що гряде в ім'я Господнє!». А верbove гілля для нас (як і пальмове для стародавніх юдеїв) не просто прикраса, не просто знак вітання і приналежності торжества, а знамення перемоги Ісуса Христа над

смертю і царством темряви. Свічі ж, які тримаємо в руках разом із гіллям, знаменують немеркнуче світло блаженного Воскресіння у житті вічному.

У народі неділя за тиждень перед Великоднем зветься Вербною, або Квітною, а тиждень перед цією неділею — Вербним. Зрозуміло, чому: святять верbove гілля, адже у нас не ростуть пальми, як у Святій землі. А чому наші предки обрали саме вербу з-поміж інших рослин? Тому, либонь, що верба з давніх-давен шановане дерево. З нею пов'язано багато гарних легенд, пісень, прадавніх звичаїв. Ще більшої шани зажила, коли стала ритуальною рослиною, предметом освячення. «Гріх топтати ногами свячену вербу», — таке правило побутує досі і неухильно виконується віруючими. Пропонується верbove віття, що залишилося після освячення, навіть найдрібніші галузочки, не викидати деінде, а спалювати на вогні. Свяченій вербі приписувалася магічна і цілюща сила. Коли вперше навесні виганяли худобу на пашу, то саме свяченим вербовим гіллям, «щоб нечисть не чіплялася». Коли хворіли люди або тварини, знахарі варили свячену вербу разом із цілющими травами і лікували тими відварами. Товчене листя свяченої верби клали на рани, а горілку, настояну на її листі або бруньках, пили від шлункових та інших недуг.

А як не згадати веселий звичай (переважно серед молоді й дітей) стьобати одне одного освяченими вербовими гілочками, приспівуючи:

Не я б'ю — верба б'є,
За тиждень Великдень,
Уже недалечко
Червоне яєчко!

ТОПТАТИСЯ ПО КІСТКАХ ЗАГИБЛИХ — АМОРАЛЬНО

► Закінчення. Поч. на 3-ій стор.

Послання батька, який на смертному одрі спішив передати синові найсокровенніші думки і свої побажання, читати і сьогодні спокійно неможливо, тут кожне слово бере за душу.

Пророчими виявилися слова офіцера-українця. Після війни у місяць боїв постали сотні обелісків і монументів, меморіалів у пам'ять полеглих. Не заростала сюди стежина довго-довго. Було таке священне місце і в нашому Любомлі на вулиці 1 Травня. Називалося «Братська могила». Десь в п'ятдесяті роках з різних куточків сюди знесли й перезахоронили прах 124 військових. Місце впорядкували, прикрасили квітами, відповідними написами. Мов вартовий на чатах стояв віковий дуб, який зберігся до наших днів. Фашистську навалу пережив і досі вечорами нашіптує свою думку про тих, хто недопівав, недолюбив у 1941-1945 роках.

Так тривало до 1989 року, коли з'явився меморіал Слави (на місці князівського замку). Прах перезахоронених 124 воїнів знову потурбували, але перенесли туди

лише 4-х. Тут героїв увічнили уже в граніті. Братська могила перестала існувати формально, але там лишилися кості червоноармійців... Ця місцина нині занедбана, забута, часто пасуться кози.

«Інформую, що на цьому підвищенні, площею 11 x 11 метрів заходить могила, тут біля 600-річного дуба захоронено 120 червоноармійців, які визволяли район у 1944-му році, серед них два командири полків. Місце охоронялося державою. Після спорудження нового меморіалу у 1989 році на замковій гірці, проводилась ексгумація праху лише 4-х червоноармійців з числа перенесених на меморіал... Ця територія була і залишається окрасою міста. Тут знаходиться і найстаріше дерево Любомля, яке також потрібно взяти під охорону — 600-річний дуб на фоні 5-поверхових будинків.

Вважаю, це місце загалом слід взяти під охорону держави, огородити і заборонити ведення будівництва», — з листа в.о. директора Любомльського краєзнавчого музею Олександра Остаюка (№14, 13.12.2022). Адресований міському голові Ро-

ману Ющуку і начальнику відділу культури, туризму та культурної спадщини Володимир Дячуку. Спонукала до його написання інформація, що на місці братської могили ось-ось розвернуться будівництво комерційних об'єктів.

«.....пам'ять про загиблих у кровопролитну війну сорокових років треба шанувати. По-належному. Незалежно від того, під яким прапором вони воювали, із якими лозунгами йшли в атаку. Кожен з них, хто навіки спочив у любомльській землі, опинився на фронті не заради слави чи орденів. І готовий був загинути, хоч дуже любив життя й готовий був померти за те, заради чого так хотілося жити...»

Не перестаю дивуватися витівкам сучасних чиновників. Хіба було невпам'ятку, що цей кляпоть землі, перемішаний з кістками загиблих, аж ніяк не пасує для будови будь-якого призначення. Не в традиціях

українців топтатися на кістках. Бо це аморально і гріховне діло. Уже є випадки, коли в Любомлі звели на кістках розстріляних чудовий дім-палацік. І чим завершилося? Один за одним пішли зі світу домочадці. Ті, хто лишився, досі не можуть його позбутися.

Про порушену проблему в листі запитую думку начальника відділу містобудування, архітектури, житлово-комунального господарства та майна міської ради Ольгу Романську.

— Ми консультувалися з цього приводу з управлінням культури з питань релігій і національностей Волинської облдержадміністрації. Заперечень не було. Йдеться про наміри містобудівних перетворень на зазначеній території — аж до 9-поверхового будинку. Це не значить, що тут уже хтось щось будуватиме. Ділянок ще ніхто не виділяв. А коли таке станеться, то отримає сотки через аукціонні торги. Перед тим відбудеться громадське обговорення планів. З'явиться відповідна інформація і на сайті міськради. Рано говорити і про виготовлення проектів, — відповіла Ольга Панасівна.

Розуміємо, що для реалізації аукціонів щодо продажу земельних ділянок під забудову об'єктами комерційного призначення потрібні вільні площі. Аукціон — це живі гроші для бюджету ради. У всьому має бути здоровий глузд і міра. Поспішаймо повільно. Бути мудрим — це значить бачити не тільки те, що під ногами, а й передбачати майбутнє.

...Пам'ять про загиблих у кровопролитну війну сорокових років треба шанувати. По-належному. Незалежно від того, під яким прапором вони воювали, із якими лозунгами йшли в атаку. Кожен з них, хто навіки спочив у любомльській землі, опинився на фронті не заради слави чи орденів. І готовий був загинути, хоч дуже любив життя й готовий був померти за те, заради чого так хотілося жити.

...Коли додому я прийду
В годину радісно побідну,
Я на коліна упаду
І поцілую землю рідну, — писав фронтік-поет Володимир Сосюра.

Не прийшли, не повернулися. Спочивають на землі, скропленій власною кров'ю. Та лишилася пам'ять.

Олександр ХОМЕНЧУК.



СУМІСНІСТЬ РОСЛИН

При плануванні посадок слід врахувати особливості рослин. Так, грядку, на якій росли салат, шпинат можна засаджувати цими ж культурами через рік; редис, боби — тільки через 2-3 роки; морква, буряк, селера, помідори, перець, капуста — через 3-4 роки; огірки — через 3-5 років, цибуля — 4-5 років.

Капусту можна саджати там, де до цього росли цибуля, помідори, картопля. Після редьки, огірків, редиски її врожай навряд чи буде вдалим. Якщо поруч з капустою висадити селеру, то вона захистить її від земляних блішок, а от цибуля-порей відлякує гусениць совки, а кріп не підпустить попелиць і гусеницю. Ромашка, шавлія, м'ята захистять від капустяних метеликів. Капуста — гарна сусідка для різних сортів салату, помідорів, огірків, картоплі, шпинату, буряка, але нестерпна для винограду й петрушки.

Морква буде добре рости на грядках, де раніше розташовувалися капуста і картопля, але не варто її садити там, де росли до цього селера і петрушка. Вона може сусідити з помідорами, редискою, салатою, часником, редькою, горохом, але не переносить посаджений поруч кріп. Поруч з нею на грядці особливо корисною буде цибуля, яка відлякуватиме морквяну муху, а морква, у свою чергу, не допустить до цибулі цибульну муху.

Картопля, як відомо, росте скрізь, але особливо добре там, де до цього були огірки, бобові, капуста. Це прекрасний сусід для багатьох культур, зокрема, кукурудзи, редиски, капусти, салату, але не для соняшника. Квасоля, висаджена поруч з картоплею, а також чорнобривці, пижмо, настурція відлякуватимуть від неї колорадського жука.

Огірки можна саджати після ранньої білокочанної капусти, а також

після цвітної капусти, але не варто це робити там, де до цього росли гарбузи, помідори, бруква. Вони погано сумісні з картоплею, але непогано ростуть поруч із салатою, цибулею, часником, буряком, редискою, кропом, соняшником. Кукурудза, посаджена поруч з огірками, чинить на них стимулюючу дію, так само, як і вони на неї.


Помідори можна вирощувати там, де до цього росли цвітна або рання білоголова капуста, бобові, але не було грядок з перцем, баклажанами. Томати — чудові сусіди для багатьох культур, таких, як селера, кукурудза, салат, редиска, морква, редька, буряк, петрушка, але погано уживаються з кропом. Меліса лимонна, чорнобривці, м'ята, шавлія, посажені поруч, покращують якість і смак помідорів.

Буряк садять там, де до цього росли огірки, рання картопля, капуста, помідори, бобові, гарбузові. Він добре росте поруч із салатою, редисом, цибулею, часником, погано сумісний із кукурудзою.

Кращими попередниками баклажанів і перцю є огірок, бобові, рання білоголова і цвітна капуста. Їх не можна садити після помідорів, баклажанів, перцю.

Цибулю садять після помідорів, огірків, капусти, ранньої картоплі, не використовують ті місця, де раніше росла кукурудза. Вона — чудовий сусід для салатів, огірків, редиски, буряків, полуниці, не сумісна з горохом, бобами, квасолею.

Грядки з часником можна розташу-



вати там, де росли до цього огірки й помідори. Він добре ростиме поряд з морквою, буряком, огірками, помідорами, полуницею, але не вродить, якщо поруч розташувати капусту, горох, квасолю.

Горох садять на місці картоплі, помідорів, капусти, поруч з огірками, петрушкою, морквою, редискою, але якнайдалі від цибулі, часнику. Горох, як і решта бобових, дуже корисний для ґрунту. Він збагачує його азотом і добре розпушує.

Деякі рослини несумісні, вони пригнічують одна одну. Огірок пригнічується томатом, квасолею і редькою — цибулею, помідор — ріпою, несумісний томат і капуста, горох і цибуля з часником, картопля із соняшником. Найчастіше ця несумісність буває викликана летючими ефірними речовинами, які виділяються різними рослинами. Але іноді ці ж речовини, навпаки, сприяють зростанню інших рослин. Так, кріп, петрушка, базилік добре впливають на томати і капусту, кріп покращує смак огірків, томат стимулює зростання цибулі, гороху, квасолі.

Є рослини, які здатні відлякувати паразитів, наприклад, м'ята перцева — тлю, білокрилку, хрестоцвітних блішок, гусениць капусниці, часник — павутинного кліща, стримує розвиток попелиці, петрушка між рядами полуниці здатна відігнати слимаків. Деякі з них діють згубно на паразитів. Цибуля вбиває павутинного кліща, часник — хрестоцвітних блішок тощо.

ТОМАТИ: ВИБИРАЄМО СОРТ

Волове серце. Сорт ранньостиглого томата. Вегетаційний період 100-105 днів від сходів до початку плодоношення. Суцвіття просте з 4-5 плодами. Плід серцеподібної форми, гладкий, дуже щільний, масою 300-500 г.

Де Баро. Високорослий сорт середньостиглого томата. Рослина високоросла, понад 2 м. Від сходів до технічної стиглості 110-125 днів. Плоди подовжено-овальної сливоподібної форми, рожевого кольору з товстими стінками, масою 60-70 г. Визрілі плоди здатні довго зберігатися. Сорт дуже врожайний. Плодоносіння до приморозків.

Ляна. Детермінантний дуже ранній сорт для відкритого ґрунту. Рослина заввишки 35-40 см. Урожай формує на 84-93 день

від перших сходів. Округлі, щільні плоди з відмінними товарними якостями забарвлені в червоний колір і мають масу 60-80 г.

Мікадо. Високорослий великоплідний сорт. Від сходів до початку дозрівання 115-120 днів. Частота зав'язування китиць — через 2-3 листки. Кількість плодів у китиці 3-4. Маса плоду 200-300 г (інколи сягає 500 г). Плоди відзначаються підвищеним вмістом В-каротину, добре дозрівають. Сорт салатного призначення.

Тарасенко. Середньостиглий сорт. Від сходів до початку плодоношення проходить від 115 до 130 днів. Кущ високий (до 2-х метрів). Форма томатів плоско-округла з «носи́ком». Плоди великі, масою до 200 г формуються на складній китиці до 30 штук.



Апельсин. Сорт середньораннього помаранчевого томата. Від сходів до дозрівання 105-110 днів. Рослина заввишки 1,7 м. Суцвіття завросте з 5-6 плодами округлої форми, масою 200-300 г. Сорт характеризується високою зав'язуваністю плодів в екстремальних умовах.

Ведмежа лапа. Середньоранній, високорослий сорт томата. Плодоносить на 105-110 день. Прямостоячий, заввишки 120-170 см. Формує плоскоокруглі блискучі, гладкі плоди яскраво-червоного кольору, масою до 800 г. Сорт стійкий до фітофтори.

Фатима. Ранньостиглий сорт томата. Формує компактний куш висотою 40 см і плодоносить на 85-90 день. Слаборебристі рожеві плоди мають серцеподібну форму і виростають масою до 400-500 г. Сорт відзначається стійкістю до хвороб.

Чіо-Чіо-Сан. Середньостиглий сорт заввишки 150-180 см. Плодоносить через 110-120 днів від сходів. Формує рожеві, щільні плоди сливовидної форми масою 30-50 г. Томат без зеленої плями.

ГОТУЄМО КАРТОПЛЮ ДО ПОСАДКИ

Бульби ранньостиглих сортів картоплі повинні пройти процедуру підготовки перед безпосередньою висадкою в ґрунт. Пророслі бульби слід обробити розчинами мінеральних добрив, біостимуляторів і мікроелементів.

Досить ефективний результат дає розчин в таких пропорціях: сечовина — 40 г, суперфосфат — 60 г, борна кислота — 10 г, мідний купорос — 5 г, марганцівка — 1 г.

Вищевказані компоненти розводяться в розрахунку на 10 л гарячої

води (виключаючи марганцівку). В отриманому розчині бульби картоплі витримують 30 хв., а потім обсушують. Протягом перших двох тижнів насіння пророщують при світлі, а температура навколишнього середовища повинна бути +20°C. Потім


температуру можна істотно знизити, до +7°C.

Щоб домогтися прискореного процесу розмноження картоплі нового сорту, процес пророщування слід починати за два місяці. Паростки, які досягли в довжину 5-6 см, потрібно акуратно відокремити від самої бульби і висадити в парник для розсади, що містить родючий ґрунт. У процесі вирощування паростків, їх необхідно берегти від сонячних променів і регулярно зволожувати ґрунт. На самих бульбах з сплячих бруньок утворюються нові паростки, які аналогічно відокремлюють і висаджують.

ЗАКІНЧУЄТЬСЯ ЗИМІВЛЯ БДЖІЛ

На початку місяця завершується зимівля бджіл у північних районах України. За зиму бджоли дуже виснажуються. Навіть ті, що перезимували, весною живуть недовго. Основне тепер — забезпечити сприятливі умови для розвитку бджолиних сімей. Погода в квітні нестійка. Для вигодовування ж розплоду в гнізді потрібна температура 34-35°C. Ось чому так важливо утеплити гнізда. Бджоли повинні мати також достатньо корму (не менше 1 кг на вуличку).

Виправляють безматочні сім'ї, якщо цього не вдалося зробити в березні. Навесні бджоли найбільше губляться в пошуках води, особливо під час холодної, вітряної погоди. Запобігти цьому можна, обладнавши напувалки з підігрівом води. Добрі результати дає використання верхніх годівниць, куди наливають воду. З настанням теплої погоди на пасіках проводять головну весняну ревізію. Маток, що погано черв'ячать, замінюють запасними. Чистять гнізда, сім'ї



пересаджують у продезинфіковані вулики. Щоб стимулювати відкладання яєць маткою, розпечатують мед на центральних стільниках. У кінці місяця пасічник розширює гнізда тим бджолиним сім'ям, які цього потребують.

ПАСІЧНИКОВІ НА ЗАМІТКУ


- ▶ Не заводьте відразу багато вуликів.
- ▶ Не душіть бджіл димом.
- ▶ Не жаліть слабких сімей: краще 2-3 об'єднати в одну сильну і отримати від неї мед, ніж годувати слабку.
- ▶ Найбільшою яйценосністю відзначаються дворічні матки. Замінювати їх слід на третій рік.
- ▶ Обсяг медозбору залежить від умінь зменшити чи взагалі не допустити роїння.
- ▶ Тільки зайвий мед належить пасічникам. Із розплідного гнізда його ніколи не відбирають.
- ▶ Якщо бджоли мають достатню кількість пилку про запас, то вони ні восени, ні взимку, ні навесні не потерпають від нестачі вітамінів. Це також подовжує життя зимових бджіл.
- ▶ Не надто зменшуйте льотки на зиму.
- ▶ Бджоляр, який економить на кормах, втрачає у продуктивності бджіл.
- ▶ Сім'я, яка споживає багато корму, дає і багато меду.
- ▶ Бджоли, які зимують на цукрі, виснажуються настільки, що їх не рятує мед, який дають їм навесні.

ВАРТО ЗНАТИ

- ✓ Посадіть під яблунями й грушами валеріану, звіробій, гіркий полин, чистотіл, мелісу. Цим захистите дерева від медяниці, цвітоїда та плодохерки.
- ✓ Малина, посаджена поруч із яблунею так, щоб гілки торкалися, оберігає яблуню від захворювання паршею.
- ✓ Посадіть під яблунями рядочками горох. Таке суцвіття збільшить урожай яблук.
- ✓ Якщо гілки дерев пошкоджуються борошнистою россою, потрібно впродовж усього вегетаційного періоду вирізати їх і спалювати. Це захистить сад від зараження грибом.
- ✓ Перед висіванням насіння у відкритий ґрунт бажано довести його температуру до нижчого рівня, ніж температура ґрунту. Енергія проростання насіння від цього різко зростає.
- ✓ Насіння огірків, кавунів, динь краще висівати 3-4 річне. На рослинах з давнішого насіння раніше з'являється зав'язь, збільшується врожай.

ПОГАНО СХОДИТЬ МОРКВА: ПРИЧИНИ

Неякісне насіння або неправильна методика пророщення. Не рекомендується використовувати для посіву насіння, зібране в попередньому році. Оптимальним для посіву є насіння моркви, яке пролежало 3-5 років. Бажано провести нетривале вимочування в спиртовмісній питній рідині з міцністю від 35 до 45%. Процедура вимочування становить 20-30 хв. Після вимочування, як у горілку, так і у воді, насіння промити під проточною водою, щоб видалити ефірні олії, що пригнічують ріст.



Використання недостатньої кількості насіння для посіву. Як і у всіх зонтичних, визрівання насіння у моркви відбувається нерівномірно. У зв'язку із цим і схожість у нього нерівномірна. Важ-

ливо висівати досить велику кількість насіння із перспективою наступного проріджування.

Велика глибина посіву насіння. Навіть у разі проростання паростки можуть не побачити сонячного світла, тому що не доберуться до нього через надмірну щільність ґрунту.

Нестача поливу. Якщо утримується суха погода, то полив моркви необхідно проводити рясно — один раз на 1-2 дні. За похмурої погоди частоту поливів можна скоротити вдвічі.

НАЙМЕНША КРАЇНА СВІТУ

► Закінчення. Початок на 8-й стор.

Наступного року на платформу почала претендувати Британія. Коли до берегів Сіландії підійшли патрульні катери, їх зустріли попереджувальними пострілами в повітря. Військові вирішили не проливати кров, а з'ясувати конфлікт в суді. Яким же було здивування влади, коли суддя визнав претензії Великобританії на платформу безпідставними, оскільки вона знаходиться в нейтральних водах. Отже, в перших баталіях за незалежність молода держава вийшла переможцем. Звісно, Сіландію ніхто не визнав незалежною державою, але і чіпати князівство не збиралися, чекаючи коли виникне привід для більш жорстких заходів.

Тим часом молода держава зайнялася створенням різних державних символів. У Сіландії з'явилися прапор, герб, гімн і Конституція. Князівство почало випускати власні марки і карбувати монети. Любителі екзотики зі всього світу купували різні сувеніри, пов'язані з невизнаною країною, а деякі навіть титули.

БОРІТЬБА ЗА НЕЗАЛЕЖНІСТЬ

У 1978 році Рой І і один з його соратників, прем'єр-міністр Сіленд Олександр Готфрід Ахенбах не зійшлися в поглядах щодо залучення в країну інвестицій. Поки князь був на переговорах з інвесторами в Австрії, на платформу висадився Ахенбах з декількома громадянами Нідерландів. Загарбники замкнули наслідного принца Майкла, а потім і зовсім вивезли його в Нідерланди. Але він зміг втекти і зустрітися з батьком. За підтримки лояльних до монархів громадян Рою І та синові вдалося повернутися до влади.

Подальші дії князя були повністю узгоджені з міжнародним правом. Полонені іноземні найманці були відпущені згідно з Женевською конвенцією про поводження з військовополоненими. Організатора перевороту змістили з усіх займаних посад і засудили відповідно до законів Сіландії. Але Ахенбах мав ще й німецьке громадянство, тому його долею зацікавилася влада ФРН. Великобританія відмовилася втручатися в конфлікт, тому юрисконсульт німецького посольства в Лондоні висадився на гвинтокрилі прямо на Сіландії. Оскільки невдалий путч був безкровним, правитель Сіландії вирішив відпустити Ахенбаха, щоб уникнути міждержавного конфлікту з ФРН.

Але і на цьому історія не закінчилася. Сторона, яка програла, утворила уряд Сіландії в еміграції, а Ахенбах називав себе головою Сіландської Таємної Ради. У січні 1989 року чоловіка було заарештовано владою ФРН, після чого він свої повноваження передав Йоханнесу Зайгеру. Зайгер став прем'єр-міністром, а пізніше двічі переобирався на цю посаду.

Сьогодні на офіційному сайті Сіландії можна придбати різні сувеніри, пов'язані з країною, а також титули.

СПОРТ

Розпочався ігровий день з матчу СК «Головно» — «Нива» (Згорани). Цікавий момент: попри те, що голівненці перемогли з рахунком 4:2, всі голи у зустрічі забивали гравці лише їхньої команди. В СК «Головно» відзначилися Олександр Демедюк (10 хв.), Юрій Гайкевич (11, 34), Юрій Бурчак (38). Згоранці записали на свій рахунок два м'ячі завдяки автоголам Юрія Бурчака (22) і Назара Солодухи (36).

Внічию 2:2 завершилася зустріч між «Смідинськими вовками» і забузьким «Прикордонником». Двічі смідинці виходили вперед і двічі забущі відновлювали рівновагу. У «Вовків» забили Юрій Тусь (10) і Мирослав Лонюк (21), у «Прикордонника» — Ярослав Стус (15) і Юрій

БОРІТЬБА ТРИВАЄ

У неділю відбулися чергові матчі чемпіонату Любомльщини з міні-футболу. Нагадаємо, оскільки у складі учасників змагань відбулися зміни (дві команди знялися з розіграшу, одна додалася), було вирішено провести коригувальний тур.



Троянчук (34).

Любомльський «Рубіж U-16» здобув вольову перемогу у матчі із «Шацьким УДЛГ». Щоправда, для любомльчан все починалося не надто добре: вже на другій хвилині Станіслав Багнюк

випадково відправив м'яч у власні ворота. Через 5 хвилин Руслан Самарчук відновив статус-кво — 1:1. На 25-й хвилині шачани зусиллями Дмитра Редька знову вийшли вперед. І тут своє слово знову сказав Руслан Са-

марчук, двічі вразивши ворота суперників на 26-й і 29-й хвилинах. 3:2 — перемога «Рубежа».

Завершував ігровий день матч між Куснищами і любомльським «Бастіоном». Куснищанці на 12-й хвилині відкрили рахунок — з пенальті відзначився Ігор Зелінський. Через вісім хвилин гравець «Бастіону» Андрій Сачук поновив баланс — 1:1, а переможний для куснищанської команди гол на 34-й хвилині забив Максим Мишак.

Наступний, четвертий тур запланований на неділю, 9 квітня. Зустрінуться: «Рубіж U-16» — «Прикордонник», Куснища — Забужжя, «Нива» — Борове, «Бастіон» — «Смідинські вовки», СК «Головно» — «Шацьке УДЛГ».

Сергій МАРИНЬОХА.

ЗДОБУТОК — ЧОТИРИ МЕДАЛИ



Приємні вісті надійшли з Ужгорода, де наприкінці минулого тижня проходив III міжнародний Всеукраїнський турнір з дзюдо «Randori Spring Cup» серед юнаків і дівчат 2007-2009 років народження: вкотре успішним виступом порадували дзюдоїсти Любомльщини, які на цих змаганнях здбули чотири нагороди.

Зокрема, третє місце у своїх категоріях посіли Артем Півнюк, Орест Семенович і Вікторія Чоботан, а Дарина Глушук стала срібною призеркою.

Вітаємо та бажаємо нових спортивних звершень!

Микола СЕРГІЄНКО.

ЗАЯВА ПРО ВИЗНАЧЕННЯ ОБСЯГУ СТРАТЕГІЧНОЇ ЕКОЛОГІЧНОЇ ОЦІНКИ Детального плану території земельної ділянки для розміщення та експлуатації будівель і споруд додаткових транспортних послуг та допоміжних операцій по вул. 1-го Травня в м. Любомль, Ковельського району, Волинської області

1) Інформація про замовника SEO:
Любомльська міська рада. Адреса: 44301, Волинська область, Ковельський район, місто Любомль, вул. Незалежності, 23.

2) Вид та основні цілі документу державного планування (ДДП) та його зв'язок з іншими ДДП:

Документація державного планування — проект детального плану території земельної ділянки для розміщення та експлуатації будівель і споруд додаткових транспортних послуг та допоміжних операцій по вул. 1-го Травня в м. Любомль, Ковельського району, Волинської області, є документацією з просторового планування на місцевому рівні.

Підставою для розроблення Детального плану території є рішення Любомльської міської ради від 03.06.2022р. №25/18 «Про надання дозволу на розробку проекту детального плану території».

У відповідності до Закону України «Про регулювання містобудівної діяльності», детальний план території (ДПТ) — містобудівна документація, що визначає планувальну організацію та розвиток території. Детальний план території може виконуватись для ділянок в межах населених пунктів або поза межами населених пунктів.

Детальний план території розробляється з метою визначення планувальної організації і функціонального призначення, просторової композиції і параметрів забудови та ландшафтної організації кварталу, мікрорайону, іншої частини території населеного пункту, призначених для комплексної забудови чи реконструкції, та підлягає стратегічній екологічній оцінці.

При розробленні детального плану території враховується генеральний план населеного пункту, схема планування Любомльського району, схема планування Волинської області, стратегія просторового розвитку території, показники економічного, демографічного, екологічного, соціального розвитку відповідної території, програми розвитку інженерно-транспортної інфраструктури, охорони навколишнього природного середовища, охорони та збереження нерухомих об'єктів культурної

спадщини та пам'яток археології, чинна містобудівна документація на місцевому рівні та проектна документація, інформація земельного кадастру, заяви щодо забудови та іншого використання території.

3) Те, якою мірою ДДП визначає умови для здійснення діяльності або надання документів дозвільного характеру на реалізацію видів діяльності та об'єктів, щодо яких законодавством передбачено здійснення процедури оцінки впливу на довкілля, у тому числі інформацію щодо визначення місцезнаходження, розміру, потужності або розміщення ресурсів:

Розроблення детального плану території передбачає формування проектних рішень на всю територію проектної ділянки. Проектні рішення охоплюють усі види діяльності, які провадяться або провадженні яких заплановане в перспективі на території ділянки. Проектні рішення архітектурно-планувальної організації та потреби територіального розвитку обумовлюються в тому числі завданням на розроблення детального плану території. Проект визначає територіальні (просторові) умови для реалізації видів діяльності або об'єктів, щодо яких законодавством передбачено здійснення процедури оцінки впливу на довкілля, в частині дотримання планувальних обмежень (санітарно-захисних зон, охоронних зон, природоохоронних зон), а також в частині дотримання планувальних обмежень (санітарно-захисних зон, охоронних зон, природоохоронних зон), а також в частині дотримання режимів господарської діяльності в їх межах, які визначені законодавством України та низкою нормативно-правових актів та у сфері забезпечення норм санітарної гігієни та охорони навколишнього природного середовища поза територією населених пунктів. До сфери охоплення SEO детального плану території відноситься оцінка наслідків для довкілля, у тому числі для здоров'я населення, від реалізації проектних рішень.

4) Імовірні наслідки:

а) для довкілля, у тому числі для здоров'я населення:

В ході здійснення SEO мають бути оцінені ймовірні наслідки реалізації документу державного планування для таких компонентів довкілля: ґрунти, атмосферне повітря, водні ресурси, стан фауни, флори, біорізноманіття, землі (у тому числі вилучення земельних ділянок) та кліматичні фактори.

Під час здійснення SEO, варто оцінити ймовірні наслідки від об'єктів інфраструктури, що пропонуються відповідно до детального плану території на здоров'я населення.

б) для територій з природоохоронним статусом:

Території з природоохоронним статусом в межах проектування відсутні.

в) транскордонні наслідки, у тому числі для здоров'я населення:

Транскордонні впливи відсутні.

5) Виправдані альтернативи, які необхідно розглянути, у тому числі, якщо ДДП не буде затверджено:

З метою розгляду альтернативних проектних рішень та їх екологічних наслідків під час здійснення стратегічної екологічної оцінки проекту «Детального плану території земельної ділянки для розміщення та експлуатації будівель і споруд додаткових транспортних послуг та допоміжних операцій по вул. 1-го Травня в м. Любомль, Ковельського району, Волинської області» передбачається розглянути «Нульовий сценарій», без впровадження проектних змін.

Якщо представлений документ державного планування не буде затверджено, то це призведе до неможливості розвитку економіки населеного пункту. Цей сценарій може розумітися, як продовження поточних (найчастіше несприятливих) тенденцій щодо стану довкілля.

6) Дослідження, які необхідно провести, методи і критерії, що використовуватимуться під час SEO:

Під час підготовки звіту стратегічної екологічної оцінки визначити доцільність і прийнятність планової діяльності і обґрунтування економічних, технічних, організаційних, державно-правових та інших заходів щодо забезпечення безпеки навколишнього середовища, а також оцінити вплив на навколишнє середовище в період забудови земельної ділянки, відведеної під об'єкт планової діяльності, дати прогноз впливу на оточуюче середовище, ви-

ходячи із особливостей планової діяльності з урахуванням природних, соціальних та техногенних умов.

В ході SEO провести оцінку факторів ризику і потенційного впливу на стан довкілля, врахувати екологічні завдання місцевого рівня в інтересах ефективного та стабільного соціально-економічного розвитку населеного пункту та підвищення якості життя населення.

7) Заходи, які передбачаються розглянути для запобігання, зменшення та пом'якшення негативних наслідків виконання ДДП:

Під час проведення процедури стратегічної екологічної оцінки передбачені заходи для запобігання негативного впливу на довкілля та здоров'я населення по таких напрямках:

- охорона рослинного покриву;
- охорона атмосферного повітря;
- охорона поверхневих та підземних вод;
- охорона ґрунтів та геологічного середовища;
- заходи щодо пожежної безпеки.

Перелік проектних рішень для запобігання, зменшення та пом'якшення негативних наслідків від планової діяльності, комплекс яких включає:

- ресурсозберігаючі заходи — збереження і раціональне використання земельних та водних ресурсів, повторне їх використання та ін.;
- планувальні заходи — функціональне зонування, організація санітарно-захисних зон, озеленення територій та ін.;
- охоронні заходи — моніторинг території зон впливу планової діяльності.

8) Пропозиції до структури та змісту SEO:

Виконати відповідно до вимог ДСТУ-Н Б Б.1.1-10:2010 «Настанова з використання розділів «Охорона навколишнього природного середовища» у складі містобудівної документації» та вимог частини другої ст.11 Закону України «Про стратегічну екологічну оцінку».

9) Орган, до якого подаються зауваження і пропозиції та строки їх подання:

Любомльська міська рада, за адресою: 44301, Волинська область, Ковельський район, місто Любомль, вул. Незалежності, 23.

Пропозиції та зауваження подаються у строк, що не перевищує 15 днів з дня оприлюднення цієї заяви.

ЗАЯВА ПРО ВИЗНАЧЕННЯ ОБСЯГУ СТРАТЕГІЧНОЇ ЕКОЛОГІЧНОЇ ОЦІНКИ

Детального плану території земельної ділянки за кадастровим номером 0723387200:01:003:0108 загальною площею 0,6238 га, для розміщення громадських будівель та споруд, яка розташована за адресою вул. Лесі Українки, 70, с. Штунь, Ковельського району, Волинської області.

1. Інформація про замовника SEO: Вишнівська сільська рада 44351, Волинська обл., Ковельський р-н, село Вишнів, вул. Незалежності, будинок 80А.

2. Вид та основні цілі документу державного планування (ДДП) та його зв'язок з іншими ДДП:

Документація державного планування проект Детального плану території земельної ділянки за кадастровим номером 0723387200:01:003:0108 загальною площею 0,6238 га, для розміщення громадських будівель та споруд, яка розташована за адресою вул. Лесі Українки, 70, с. Штунь, Ковельського району, Волинської області відповідно до державних будівельних норм, стандартів та правил для визначення граничних параметрів забудови та режимів використання є документацією з просторового планування на місцевому рівні.

Підставою для розроблення Детального плану території є рішення Вишнівської сільської ради №29/111 від 09 березня 2023 року «Про надання дозволу на розроблення проекту детального плану території».

У відповідності до Закону України «Про регулювання містобудівної діяльності», детальний план території (ДПТ) – містобудівна документація, що визначає планувальну організацію та розвиток території. Детальний план території може виконуватись для ділянок в межах населених пунктів або поза межами населених пунктів.

Детальний план території розробляється з метою визначення планувальної організації і функціонального призначення, просторової композиції і параметрів забудови та ландшафтної організації кварталу, мікрорайону, іншої частини території населеного пункту, призначених для комплексної забудови чи реконструкції, та підлягає стратегічній екологічній оцінці.

При розробленні детального плану території враховується генеральний план населеного пункту, схема планування Волинської області, стратегія просторового розвитку території, показники економічного, демографічного, екологічного, соціального розвитку відповідної території, програми розвитку інженерно-транспортної інфраструктури, охорони навколишнього природного середовища, охорони та збереження нерухомих об'єктів культурної спадщини та пам'яток археології, чинна містобудівна документація на місцевому рівні та проектна документація, інформація земельного кадастру, заяви щодо забудови та іншого використання території.

3. Інформація про те, якою мірою ДДП визначає умови для здійснення діяльності або надання документів дозвільного характеру на реалізацію видів діяльності та об'єктів, щодо яких законодавством передбачено здійснення процедури оцінки впливу на довкілля, у тому числі інформація щодо визначення місцезнаходження, розміру, потужності або розміщення ресурсів:

Розроблення детального плану території передбачає формування проектних рішень на всю територію проектної ділянки. Проектні рішення охоплюють усі види діяльності, які провадяться або провадження яких заплановане в перспективі на території ділянки. Проектні рішення архітектурно-планувальної організації та потреби територіального розвитку обумовлюються в тому числі завданням на розроблення детального плану території. Проект визначає територіальні (просторові) умови для реалізації видів діяльності або об'єктів, щодо яких законодавством передбачено здійснення процедури оцінки впливу на довкілля, в частині дотримання планувальних обмежень (санітарно-захисних зон, охоронних зон, природоохоронних зон), а також в частині дотримання режимів господарської діяльності в їх межах, які визначені законодавством України та низкою нормативно-правових актів та у сфері забезпечення норм санітарної гігієни та охорони навколишнього природного середовища поза територією населених пунктів. До сфери охоплення SEO детального плану території відносяться оцінка наслідків для довкілля, у тому числі для здоров'я населення, від реалізації проектних рішень.

4. Ймовірні наслідки:

а) для довкілля, у тому числі для здоров'я населення: В ході здійснення SEO мають бути оцінені ймовірні наслідки реалізації детального плану території, зокрема, мають бути оцінені наслідки для таких компонентів довкілля:
- ґрунти;
- атмосферне повітря;
- водні ресурси;
- стан фауни, флори, біорізноманіття, землі (у тому числі вилучення земельних ділянок);
- кліматичні фактори.

А також мають бути оцінені ймовірні наслідки для здоров'я населення.

б) для територій з природоохоронним статусом: Території з природоохоронним статусом в межах проектування відсутні.

в) транскордонні наслідки для довкілля, у тому числі для здоров'я населення: Транскордонний плив відсутній.

5. Виправдані альтернативи, які необхідно розглянути, у тому числі, якщо ДПТ не буде затверджено:

З метою розгляду альтернативних проектних рішень та їх екологічних наслідків під час здійснення стратегічної екологічної оцінки проекту «Детальний план території земельної ділянки за кадастровим номером 0723387200:01:003:0108 загальною площею 0,6238 га, для розміщення громадських будівель та споруд, яка розташована за адресою вул. Лесі Українки, 70, с. Штунь, Ковельського району, Волинської області» передбачається розглянути «Нульовий сценарій», без впровадження проектних змін.

У разі незатвердження документу державного планування, а саме містобудівної документації «Детальний план території земельної ділянки за кадастровим номером 0723387200:01:003:0108 загальною площею 0,6238 га, для розміщення громадських будівель та споруд, яка розташована за адресою вул. Лесі Українки, 70, с. Штунь, Ковельського району, Волинської області» та відмова від реалізації проекту призведе до неможливості розвитку економіки населеного пункту та області, як продовження поточних тенденцій щодо стану довкілля.

Оцінка ефективності вказаного альтернативного варіанту буде відображена у Звіті про стратегічну екологічну оцінку.

6. Дослідження, які необхідно провести, методи і критерії, що використовуватимуться під час SEO:

Під час підготовки звіту стратегічної екологічної оцінки визначити доцільність і прийнятність планової діяльності і обґрунтування економічних, технічних, організаційних, державно-правових та інших заходів щодо забезпечення безпеки навколишнього середовища, а також оцінити вплив на навколишнє середовище в період забудови земельної ділянки, відведеної під об'єкт планової діяльності, дати прогноз впливу на оточуюче середовище, виходячи із особливостей планової діяльності з урахуванням природних, соціальних та техногенних умов.

В ході SEO провести оцінку факторів ризику і потенційного впливу на стан довкілля, врахувати екологічні завдання місцевого рівня в інтересах ефективного та стабільного соціально-економічного розвитку населеного пункту та підвищення якості життя населення.

7. Заходи, які передбачаються розглянути для запобігання, зменшення та пом'якшення негативних наслідків виконання ДДП:

Під час проведення процедури стратегічної екологічної оцінки передбачені заходи для запобігання негативного впливу на довкілля та здоров'я населення по таких напрямках:

- охорона рослинного покриву;
- охорона атмосферного повітря;
- охорона поверхневих та підземних вод;
- охорона ґрунтів та геологічного середовища;
- заходи щодо пожежної безпеки.

Перелік проектних рішень для запобігання, зменшення та пом'якшення негативних наслідків від планової діяльності, комплекс яких включає:

- ресурсозберігаючі заходи (збереження і раціональне використання земельних та водних ресурсів, повторне їх використання та ін.);
- планувальні заходи (функціональне зонування, організація санітарно-захисних зон, озеленення територій та ін.);
- охоронні заходи (моніторинг території зон впливу планової діяльності).

8. Зміст звіту про стратегічну екологічну оцінку:

Структура звіту про стратегічну екологічну оцінку буде виконуватись згідно Закону України «Про стратегічну екологічну оцінку» та Методичних рекомендацій із здійснення стратегічної екологічної оцінки документів державного планування (Наказ 296, Міністерства екології та природних ресурсів України) та згідно положень визначених статтею 11 Закону України «Про стратегічну екологічну оцінку».

Пропонується така структура Звіту із SEO:

- 1) Зміст та основні цілі документа державного планування, його зв'язок з іншими документами державного планування;
- 2) Характеристика поточного стану довкілля, у тому числі здоров'я населення, та прогнозовані зміни цього стану, якщо документ державного планування не буде затверджено;
- 3) Характеристику стану довкілля, умов життєдіяльності працюючих та населення, стану їх здоров'я на територіях, які ймовірно зазнають впливу;
- 4) Екологічні проблеми, у тому числі ризику впливу на здоров'я працюючих та населення, які стосуються документа державного планування, зокрема щодо територій з природоохоронним статусом;
- 5) Зобов'язання у сфері охорони довкілля, у тому числі пов'язані із запобіганням негативному впливу на здоров'я працюючих та населення, встановлені на міжнародному, державному та інших рівнях, що стосуються документа державного планування, а також шляхи врахування таких зобов'язань під час підготовки документа державного планування;
- 6) Опис наслідків реалізації проектних рішень документу державного планування для довкілля, а також для здоров'я працюючих та населення, у тому числі кумулятивних, синергічних, позитивних і негативних наслідків;
- 7) Заходи, що передбачаються вжити для запобігання, зменшення та пом'якшення негативних наслідків виконання документа державного планування;
- 8) Обґрунтування вибору виправданих альтернатив, що розглядалися, опис способу, в який здійснювалася стратегічна екологічна оцінка, у тому числі будь-які ускладнення (недостатність інформації та технічних засобів під час здійснення такої оцінки);
- 9) Заходи, передбачені для здійснення моніторингу наслідків виконання документа державного планування для довкілля, у тому числі для здоров'я працюючих та населення;
- 10) Опис ймовірних транскордонних наслідків для довкілля, у тому числі для здоров'я працюючих (за наявності);
- 11) Резюме нетехнічного характеру інформації, передбаченої пунктами 1-6 цієї частини, розраховане на широку аудиторію.

Зміст звіту про стратегічну екологічну оцінку визначається змістом та характером проектних рішень з урахуванням сучасних знань і методів оцінювання.

Обласні органи виконавчої влади, що реалізують державну політику у сфері охорони навколишнього природного середовища та реалізують державну політику у сфері охорони здоров'я (відповідні підрозділи з питань охорони навколишнього природного середовища та з питань охорони здоров'я), у межах своєї компетенції надають у письмовій формі свої зауваження і пропозиції до «Заяви про визначення обсягу стратегічної екологічної оцінки» у строк, що не перевищує 15 днів з дня отримання такої Заяви – обов'язково.

За відсутності письмових зауважень і пропозицій протягом зазначеного строку замовник самостійно визначає обсяг досліджень та рівень деталізації інформації, що має бути включена до Звіту про стратегічну екологічну оцінку.

9. Орган, до якого подаються зауваження і пропозиції та строки їх подання:

Вишнівська сільська рада 44351, Волинська обл., Ковельський р-н, село Вишнів, вул. Незалежності, будинок 80А.

ПРОДАМ

► будинок разом із приватною землею 1,8 га; земельну ділянку під забудову 0,40 га. ☎ 050-5564022, 095-1765302.

► 2-кімнатну квартиру по вул. 1 Травня, 43А/28 (5-й поверх), зі всіма зручностями. ☎ 050-5394271.

► теля. ☎ 068-3032110.

► кабана. ☎ 096-2215286.

► вівці, ягнята. ☎ 096-9409409.

► дрова рубані соснові. ☎ 067-1593115.

► велику картоплю. ☎ 098-6432496.

КУПЛЮ

► дорізи, ВРХ, коні. ☎ 097-3974342, 050-5507176.

► дорого корови, коні. ☎ 098-5876653, 050-1932639.

► корови, бики, коні, телята, свині. ☎ 068-1387543.

► телята, ВРХ, коні, лоша́та. ☎ 097-4104388.

► телята, ВРХ, коні, лоша́та. ☎ 097-3833228.

► корови, бики, коні, телята. ☎ 096-8149022.

► телята, корови, коні, бики. ☎ 068-4877433.

► телята, шкіри, корови, коні, бики. ☎ 096-2609786.

► телячі шкіри. ☎ 068-4877433.

► техніку часів СРСР: телівізори, магнітофони, осцилографи, калькулятори, комп'ютерну техніку, годинники, плати, відеоманітофони ☎ 073-3143004.

ІНШЕ

► буриння свердловин. Недорого. 50, 125 мм під теплову та глибинну помпу. Встановлення морозостійких колонок. ☎ 099-1405198, 098-0373445 (Олексій).

► натяжні стелі. Якісно і швидко. ☎ 097-2897903, 050-1309572.

► ремонт супутникового телебачення, Т2. ☎ 098-2302890.

► телевізори, Т2 антени, тюнери. Супутникове ТБ. Встановлення та продаж. ☎ 066-8264344.

► шукаю жінку для сім'ї віком 35-40 років. ☎ 096-2215286.

► здам квартиру. ☎ 097-7933064.

► втрачене посвідчення водія на ім'я Склярюка Олександра Володимировича, вважаєти недійсним.

ЩЕБІНЬ, ПІСОК, ЦЕМЕНТ. НАЙНИЖЧІ ЦІНИ. Тел.: 098-5282617.

ВІЗИ В ПОЛЬЩУ, ЗАПРОШЕННЯ, СТРАХУВАННЯ, АНКЕТИ. Відправка документів поштою. Тел.: 068-7880266.

БЛОКИ З ВІДСІВУ, БРУКІВКА. БЕТОННІ КИЛЬЦЯ. в м. ЛЮБОМЛІ. Тел.: 098-5282617.

СІЛЬСЬКОГОСПОДАРСЬКЕ ПІДПРИЄМСТВО В М. ЛЮБОМЛІ ВІЗЬМЕ НА РОБОТУ: — ІНЖЕНЕРА З ВОДНОГО ГОСПОДАРСТВА. Вимоги: досвід з обслуговування систем краплинного зрошення, освіта середня спеціальна або вища технічна, основи володіння ПК.

— АГРОНОМІВ. Вимоги: досвід роботи з посадки та догляду за ягідними насадженнями, освіта вища агрономічна/середня технічна, основи володіння ПК.

ЗА ДОВІДКОВОЮ ІНФОРМАЦІЄЮ ЗВЕРТАТИСЬ ЗА ТЕЛ.: 067-3227042.

У приміщенні Рівненської сільської ради об'єднаної територіальної громади за адресою: Волинська обл., Ковельський р-н, с. Рівне, вул. Шкідлива, 2, та на сайті <https://gromada.org.ua/gromada/rivnenska/news/1680518412/> розміщено заяви про визначення обсягу стратегічної екологічної оцінки Детального плану території для будівництва та обслуговування будівель торгівлі (критий ринок) (КВЦПЗ-03.07) орієнтовною площею - 4 га, яка розташована в межах с. Старовойтове Рівненської сільської ради Ковельського району Волинської області (рішення Рівненської сільської ради №24/47 від 23 листопада 2022 року).

Земельна ділянка розробляється з метою формування лоту для продажу права власності та/або права оренди на неї на земельних торгах у формі аукціону.

ПОМ'ЯНИМО

2 квітня минає 3 роки, як перестало битися серце дорогого чоловіка, батька, дідуся

ТРОФИМОВИЧА Миколи Леонтіївича, жителя м. Любомль. Немає тебе, хоч скільки хочеш клич, сама печаль повисла над землею. Не заросте ніколи та стежина, що провела тебе в останню путь похилитися зажурина калина, і добрим словом люди пом'януть. Скільки не мине часу, ти завжди будеш поряд з нами. Хай над твоєю могилою світить сонце, жалібно співають пташки, а на квітах буде роса — то пам'ять про тебе. Спи спокійно, наш рідний. Лебединим пухом хай буде тобі земля.


Вічна сумуючі дружина, діти, внуки.

Колектив Любомльського ліцею №1 імені Наталії Ужвій сумує з приводу смерті вчительки-пенсіонерки **Корнелюк Віри Іванівни** і висловлює щирі співчуття родині покійної.



НАЙМЕНША КРАЇНА СВІТУ

Можливо, хтось скаже, що це Ватикан, або ж Ліхтенштейн. Ні. По праву найменшою у світі можна назвати самопроголошену та офіційно не визнану державу Сіландію. Вона розташована на колишній військово-морській платформі неподалік Великобританії.



ІСТОРІЯ УТВОРЕННЯ

Почати історію потрібно з часів Другої світової війни. Тоді в морі навколо Великобританії будувалися платформи, на яких встановлювалося спеціальне обладнання та озброєння. Солдати, які несли там службу, повинні були відстежувати дії гітлерівців і в разі атаки на Британію — першими дати їм відсіч. Одна з таких платформ мала назву «Форт-Роуз». Під час Другої світової на ній служило близько 200 чоловік, але після війни все обладнання і зброю з неї забрали, а саму споруду, на відміну від інших подібних

їй, не знесли. Можливо тому, що знаходилася вона в 6 милях від берега, в той час як територіальні води країни поширювалися лише на 3 милі. Так об'єкт став нічийним, і аж до 60-х років ним ніхто особливо не цікавився.

ЗАСНОВНИКИ КРАЇНИ

У засобах масової інформації середини минулого століття нічийна морська платформа отримала прізвисько «Хуліганська вежа» або «Рафс Тауер» — платформа є, а власника у неї немає. І в 1966 році цією ситуацією скористалися колишній майор Британської армії Педді

Джон Нільський і його товариш Ронан О'Рейлі. В той час у Великобританії і не лише, було поширене радіопіратство (відсутність ліцензії, порушення авторських прав), і хлопці вирішили, що на платформі в нейтральних водах цілком можна організувати підпільну радіостанцію, на яку не буде поширюватися дія британських законів. За іншою версією, вони хотіли зробити тут парк розваг. У будь-якому разі з часом думки друзів щодо подальшого використання платформи розійшлися і стали причиною їх сварки, після чого форт дістався Джону Нільському, який 2 вересня 1967 р. проголосив цю територію незалежною державою під назвою Сіландія, а себе оголосив князем Роем I і монархом князівства. Потім він ще роздав титули своїй дружині, синові і друзям. Тримильна зона навколо Сіландії «отримала статус» територіальних вод держави.

БОРІТЬБА ЗА НЕЗАЛЕЖНІСТЬ

У 1967 році платформу у Джона Нільського спробував відвоювати його колишній соратник О'Рейлі. Але той, маючи військовий досвід, зміг добре організувати оборону форту. Використовуючи дробовики, вогнемети і пляшки із запалювальною сумішшю, князь зі своїми підданими захистили територію держави від нападників.

► Закінчення на 6-й стор.

НОРОВЛИВА, ТА ВСЕ Ж РОЗУМНА

Багато людей вважають кіз норавливими домашніми тваринами, які псуєть нерви своїм господарям. Насправді ж це дуже розумні тварини. Нижче — добірка цікавих фактів про кіз, які для багатьох домашніх господарств є годувальницями.

► Природа наділила козу незвичайною формою зіниці ока — вона прямокутна. Завдяки цьому, коза бачить на 340 градусів, практично не повертаючи голови. Це дозволяє їй бачити будь-яку небезпеку і рятуватися.

► Коза має чотирикамерний шлунок і складну систему травлення. Зуби на передній частині щелепи присутні лише знизу, де вона має вісім різців. А на верхній щелепі щось на кшталт мозолистого валика.

► Вони дуже перепригодили в їжі. Якщо хтось думає, що тварина їсть все, дуже помиляється. Коза, наприклад, ніколи не підніме їжу з землі, а з копиці сіна не витягне гнилої травинки. Вона має 15000 смакових рецепторів тоді як у людини їх усього 9000.

► Кози примхливі до змін в погоді і біжать в укриття, щоб сховатися від дощу і снігу. Будучи

охайними тваринами, вони завжди обійдуть калюжу і ніколи не ляжуть на брудне місце.

► Кожна коза, незважаючи на те, що живе в стаді, є індивідуалісткою. Потрапляючи в небезпечну ситуацію, ніколи сліпо не піде за ватажком, а самостійно оцінивши обстановку, відреагує на власний розсуд.

► Кози мають відмінну пам'ять і розумові здібності, швидко запам'ятовують дорогу від пасовища додому і своє місце в хліві. Щодня спостерігаючи за вами, як ви відкриваєте заціпку чи засув дверей, коза запам'ятовує ваші дії і згодом здивує вас відкритими дверима в хліві.

► При бажанні можна легко дуже навчити козу виконувати нескладні циркові трюки. Живучи в дикій природі, вони з легкістю підіймаються на прямовисні скелі великої висоти.



► Деякі породи можуть стрибати вище власного зросту. Артистизм допомагає козам випрошувати ласощі, роблячи жалібний погляд і, завмерши, гіпнолізувати вас. А зробивши шкоду, коза буде стояти із здивованим поглядом, показуючи вам свою непричетність.

► Кози анітрохи не поступаються собакам відданістю і почуттями прихильності. При переїзді на нове місце проживання тварина може впасти в депресію від туги за колишнім господарем, тому рекомендується купувати кіз парами. А ще вони вміють посміхатися.

► Мабуть найціннішим і дуже корисним, що дає коза — це мо-

локо, визнане за своєю природою схожим до грудного молока матері. Козяче молоко, по суті, є ліками. У роки війни коза була порятунком для дитячих будинків. Багато життів під час післявоєнного голоду було врятоване саме завдяки козячому молоку.

► Як і будь-яка тварина, коза любить ласку і віддає своєму господарю за дбайливе ставлення. Лише при поганому поводженні з нею тварина перетворюється в мстиву, зухвалу тварина і пускає в хід свою зброю — роги. В руках люблячого власника вона буде розуміти кожне його слово, ловити кожен погляд, відчувати емоції і виражати симпатію.

НАРОДНИЙ КАЛЕНДАР ПОГОДИ

6 КВІТНЯ відзначається переддень Благовіщення і вшановується пам'ять преподобного Захарії монаха. У народі цей день називався Похвали Богородиці: «На похвал Богородиці і пташечка хвалиться першим яєчком». У давнину примітили: якщо ніч на Захарія тепла — весна дружна буде; якщо зійде до цього дня сніг, значить назавсім, якщо ні — пролежить ще тиждень. Інші погодні прикмети: ранкова роса обіцяє добрий урожай проса; дощ на Захарія — худобі легкий рік; якщо почав співати зяблик, то погода буде холодною.

7 КВІТНЯ відзначається свято Благовіщення Пресвятої Богородиці. «На Благовіщення весна зиму поборолала», — вважають в народі, хоча відомі і благовіщенські морози. У цей день відбувається третя зустріч весни. Якщо 7 квітня вітер, іній і туман — до неврожайного року. Якщо Благовіщення холодне — слід чекати сорок ранкових морозів. На Благовіщення гроза — до теплого літа. Небо безхмарне, сонце яскраве — бути літу грозовому; відлига — багато морозів попереду. Якщо на Благовіщення ніч тепла — весна рання буде. Також погодні прикмети віщують: яскраве сонце у цей день — весна буде теплою; йде дощ на Благовіщення — до хорошого врожаю жита та грибів; заморозки на Благовіщення віщують багатий урожай; яка погода на Благовіщення, такою вона буде і на Великий день; ластівки ще не прилетіли до цього дня — весна буде холодною; якщо в цей день вітер холодний, то і літо таким буде.

8 КВІТНЯ відзначається Собор Архангела Гавриїла і вшановується пам'ять преподобного Василя Нового. Жінки ж у цей день закінчували останню пряжу, а тим, хто продовжував прясти, казали: «Не піде про запас». Наші пращури примітили, яка погода у цей день — така вона буде 8 жовтня, і навпаки.

Погодні прикмети: якщо вранці заморозок, значить, весна буде холодною і затяжною; в якій частині неба найсильніше блищать зірки, з того боку вранці повіє вітер; починає цвісти верба — можна виставляти бджіл на пасіці; черемха розпустила цвіт, отже, можна садити ранню картоплю; берези дають багато соку — літо буде дощовим.

9 КВІТНЯ вшановується пам'ять мучениці Матрони Солунської. У народі святу називають Матрона Настовниця, тому що у цей час бувають ранкові заморозки — сніг від них замерзає, і люди ходять як по «насту». З теплих країв продовжують повертатися птахи: вівсянки, плюгавки, чайки. Якщо чайка летить низько — до тривалої сухої

погоди; якщо він кричить звечора — до ясної погоди. Якщо весняний лід тоне чи залишається на березі, то літо буде холодним.

Погодні прикмети свідчать: вранці іній та туман — рік буде врожайний; соловей заспівав у день Мотрони — значить, рік буде неврожайним; півні мовчать удень — слід очікувати дощу чи снігу.

10 КВІТНЯ Церква вшановує пам'ять святого преподобного мученика Євстратія Печерського і преподобного Іларіона Нового. У минулі часи у цей день, якщо закінчувалися заморозки, виганяли худобу на пасовисько. В залежності від температури повітря з цього дня вилітають джмелі і комарі. Наші пращури продовжували спостерігати за птахами і складати по ним прогноз погоди: якщо птахи влаштували гнізда на сонячній стороні, очікувалось холодне літо, якщо на тінювій стороні, то літо мало бути теплим.

Погодні прикмети віщують: яскраво-червоне сонце — до дощу; багато хмар при сході — до дощу; дощ — до хорошого врожаю; сороки посідали на верхівках дерев — до тепла; туман — до врожаю фруктів, овочів та злаків.

11 КВІТНЯ відзначається день пам'яті преподобного Марка, єпископа Арефусійського. Наші пращури у цей день слідували за гусьми: якщо вони високо летять — води буде багато, низько — до малої осінньої води. Березовим соком наші пращури на Марка відпоювали хворих: чистили кров, виганяли хвороби зі шлунку. У цей час ламаються бруньки у чорної смородини, калини, червоної бузини.

Погодні прикмети: грім — до холодів та заморозків; злива — до багатого врожаю вівса; береза викинула листя раніше за вільху — літо буде посушливим; зранку густі хмари на небі — чайка увечері дощу; якщо жайворонки багато і довго співають — збережеться ясна погода без опадів, якщо їх не чути з самого ранку — чайка на негоду.

12 КВІТНЯ вшановується пам'ять преподобного Івана Лівничника. Цього дня у давнину спостерігали за птахами: якщо дикі качки прилітали жирні — весна буде холодною і довгою; а якщо раптово закінчувалась тяга вальдшнепів — слід чекати скорого похолодання чи снігу. У цей час лопаються бруньки у клена. Також погодні прикмети віщують: зацвіли до цього дня кульбаби — літо очікується коротким; вітер і грім у цей день віщують холодну весну; птахи мостять гнізда з південного боку — літо буде прохолодним; бджоли вилітають із вуликів — весна прийшла і буде теплою; ластівки почали будувати гнізда — настало стійке тепло.

ПРОГНОЗ ПОГОДИ

7 КВІТНЯ Хмарно з проясненнями. Невеликий дощ, вночі з мокрим снігом. Місцями ожеледиця. Вітер південно-східний, 7-12 м/с. Температура вночі 0-5° тепла, вдень 6-11° тепла.

8 КВІТНЯ Хмарно з проясненнями. Місцями невеликий дощ. Вітер східний, 5-10 м/с. Температура вночі

0-5° тепла, вдень 7-12° тепла.

9 КВІТНЯ Хмарно з проясненнями. Невеликий дощ. Вітер північний, 5-10 м/с. Температура вночі 0-5° тепла, вдень 7-12° тепла.

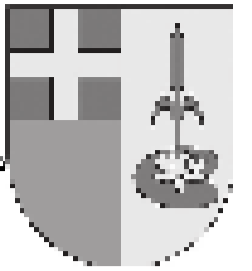
10 КВІТНЯ Хмарно з проясненнями. Без істотних опадів. Вітер південний, 5-10 м/с. Температура вночі 1-6° тепла, вдень 10-15° тепла.

Волинський обласний центр з гідрометеорології.



ШАЦЬКИЙ КРАЙ

Громадсько-політична газета



Газета видається з 1 січня 1994 року

БІЛОРУСИ ШУКАЮТЬ НАШІ СЛАБКІ МІСЦЯ, А ЗНАХОДЯТЬ СТІНУ ОПОРУ

Тривожний, важкий, сповнений болю і непоправних втрат - таким був для України рік війни, в яку росія вступила як держава-агресор. Українці позбулися будь-яких ілюзій щодо можливості чогось спільного з недоімперією, продемонстрували єдність, мужність і героїзм у боротьбі з ворогом. Непростим був цей період і для Шацької селищної територіальної громади, через яку проходить державний кордон з білоруссю, пособницею путінської росії. Про те, як страх і розгубленість перетворювалися в активні дії, про зміцнення обороноздатності, допомогу українській армії, про те, як живе і розвивається громада в умовах воєнного стану, розповідає Сергій Карпук, Шацький селищний голова.

- Сергію Вікторовичу, що змінилося за рік війни для Вас і для Шацької громади, яку очолюєте?

- Це був досить важкий період. Спершу - розгубленість, але незабаром - активізація зусиль, залучення всіх можливих засобів і ресурсів, аби надійно укріпити державний кордон, побудувати оборонні споруди та унеможливити потрапляння ворога на нашу територію. Ми згуртувалися, стали сильнішими, більш впевненими. Враховуючи зміну пріоритетів, продовжуємо адаптувати економіку до умов воєнного стану. Найважчими за цей складний рік для нас були людські втрати. Бо ніхто не поверне нам земляків - молодих, активних, перспективних, великих патріотів і мужніх воїнів, які загинули за Україну.

- Наскільки надійно укріплений кордон з білоруссю? Чи були зафіксовані інциденти, пов'язані зі спробами незаконного перетину державного рубежу?

- Впродовж року ми будували фортифікаційні споруди, копали канали, встановлювали загородження. До роботи залучали велику кількість людей, техніки - навіть із сусідніх громад, вклали в це значні фінансові ресурси. До речі, роботи з посилення обороноздатності тривають і сьогодні. Тому з упевненістю можемо сказати, що кордон надійно захищений. Щодо інцидентів, то так, вони траплялися, оскільки

білоруси постійно шукають наші слабкі місця. Військові формування не перетинали кордон, а от нелегали робили спроби. Прикордонники їх оперативно виявляли і затримували.

- Як громада пристосовується до життєдіяльності в умовах воєнного стану? Скільки за рік з'явилося укриттів? Скільки заплановано побудувати?

- Ми долучилися до будівництва укриттів для військових формувань - допомагали будівельними матеріалами, технікою. В громаді ж на сьогодні відновлено три найпростіші захисні споруди в школах сіл Пульмо, Ростань, Мельники - там триває навчальний процес. Зараз завершуємо роботи з ремонту укриття в Шацькій лікарні, яким, окрім медиків та пацієнтів, будуть користуватися працівники, учні та вихованці Шацького ліцею і селищного дитсадка. Дооблаштуємо укриття біля адмінприміщення селищної ради, яке в разі надзвичайної ситуації може бути прихистком для працівників ради та тренерів і вихованців Шацької ДЮСШ.

На даний час працюємо над закупівлею укриття для школи і дитсадка в селі Світязь. Далі постане питання облаштування захисних споруд у загальноосвітніх навчальних закладах сіл Піща, Прип'ять, школі-філії смт Шацьк.

На будівництво укриттів у Шацькій громаді з район-



ного бюджету нам виділили 6,2 млн. грн. Завершимо роботи - зможемо відновити очну форму навчання в школах і дитсадках.

- Чи забезпечена Шацька громада альтернативними джерелами електропостачання?

- Так, майже всі установи громади забезпечені генераторами. Завдяки нашим партнерам, у тому числі іноземним, ми отримали 12 пристроїв з різними потужностями, які генерують електроенергію. 7 генераторів для потреб навчальних закладів ми придбали за кошти місцевого бюджету. Тому в період вимкнення струму наші установи справно працювали.

- Скоро розпочнуться весняно-польові роботи. Чи існують якісь застереження в їх проведенні для мешканців прикордонної громади?

- Цьому важливому питанню ми присвятили цілу нараду з участю військовослужбовців, на якій узгодили заходи з посилення обмежень на прикордонних територіях. На сьогодні існує заборона відвідування місцевості поблизу державного кордону, зокрема проведення в 5-кілометровій зоні будь-якої сільськогосподарської діяльності. Через старост доносимо

цю важливу інформацію до місцевих жителів, наголошуємо на беззаперечному дотриманні правил - задля безпеки людей та уникнення трагічних випадків.

- Сергію Вікторовичу, чи проживають зараз у громаді внутрішньо переміщені особи? Якщо так, то скільки?

- Сьогодні на нашій території мешкає до 400 вимушених переселенців. Рік тому, на початку війни, їх було 1 900. Ті, хто шукав прихисток від війни, знайшов його в нашій громаді. Люди мешкали в приватному секторі, в приміщеннях баз відпочинку, ми надавали їм посильну допомогу продуктами, одягом, засобами гігієни тощо. Зараз активного прибуття в громаду ВПО не фіксується.


- Чи відомо Вам, скільки мешканців Шацької громади з початку війни виїхали за кордон?

- Приблизно 10-15%. Виїжджали переважно в перші дні і місяці війни, бо не знали, чого очікувати від ворога з росії і лугашенківського режиму білорусі. Зараз багато повернулися: працюють, навчаються, допомагають українській армії, немало з них поповнили лави ЗСУ і захищають нашу державу.

Закінчення на 2-ій стор. >

ГОРДИСТЬ І СЛАВА

Головнокомандувач Збройних сил України Валерій Залужний нагородив наших земляків-військовослужбовців, головного сержанта Віктора Пеха (на фото праворуч), почесною нагрудною відзнакою «Сталевий Хрест», та військовослужбовця 10 ОГШБр майстра-сержанта Андрія Іщука (крайній ліворуч на фото знизу), почесною нагрудною відзнакою «Золотий Хрест».



Нагрудними знаками «Сталевий хрест» та «Золотий хрест» нагороджуються військовослужбовці Збройних сил України за виконання бойових завдань під час проведення об'єднаних, антитерористичних операцій, а також операцій з підтримання миру та безпеки, високі показники у бойовій підготовці, несення бойового чергування, вартової (внутрішньої) служби у повсякденній діяльності.



Наш кор.

ПІДКОРЮЮЧИ ТВОРЧІ ВЕРШИНИ



Працьовита та творча особистість Лариса Глушкова (завідувач клубу с. Ростань) не перестав дивувати своїми «шедевралями» не лише конкурси та виставки Шацької територіальної громади, а й підкорює всеукраїнські вершини.

Нещодавно, за участю у Всеукраїнському конкурсі творчих проєктів «Код Нації. Українська Сніжниця» у рамках Національного Фестивалю «Код Нації» пані Лариса відзначена дипломом.

Бажаємо феєрії яскравих вражень, позитивних емоцій і справжньої гордості душі. Не зупиняйтеся на досягнутому, удосконалюйтеся ще більше і завжди вірте у свої сили.

Наш кор.

ПЕРЕДПЛАТА-2023. ШАНОВНІ ЧИТАЧІ Й ПЕРЕДПЛАТНИКИ «ШАЦЬКОГО КРАЮ»!

У цю випробувальну воєнну пору, коли російська орда хоче нас зламати, знищити, стерти з лиця землі наші міста і села, Україна бореться, стоїть і обов'язково переможе.

Завдяки героїчним Збройним Силам України, надійному тилу та зарубіжним партнерам. Кожен на своєму місці наближає Перемогу, газетярі трудяться на інформаційному фронті. Попри усі економічні й фінансові негаразди сьогодення, значне зростання вартості паперу, поліграфічних послуг, пального, ми сповна виконуємо взяті перед нашими передплатниками зобов'язання, доносимо слово правди до наших краян.

Ми цінуємо вашу багаторічну відданість «Шацькому краю», сподіваємося, що ви і надалі будете йти по життю з нашою газетою. Передплатіть і підтримайте «Шацький край».

Передплату можна оформити у любому відділенні «Укрпошти» або у листоноші.

Вартість видання на 3 місяці становить 79,50 грн. (без врахування послуг пошти).

ВИГОТОВЛЯЄМО ТА ПРОДАЄМО КОЛЬОРОВІ МЕТАЛЕВІ ШТАХЕТИ РІЗНОЇ ШИРИНИ. Двостороннє фарбування. Велика гама кольорів. Матові, глянцеві, під золотий та темний дуб. Парапети на фундамент, капелюхи на цегляні стовпці. Труби на буржуйки, теплиці діаметром 80-300 мм. Ціни виробника. Тел. 050-64-46-840, 096-12-92-588.

ОЧЕВИДЕЦЬ НАШОЇ ІСТОРІЇ

У селі Мельники є добра традиція - вітати поважних довгожителів з днем народження.

Довгожителі - це історія нашої громади із життєвою мудрістю та багатим досвідом, незламністю, проявленою ще в роки юності під час голодомору та воєнного лихоліття, у період післявоєнної відбудови країни. Зовсім небагато їх лишилося - наших сивочолих бабусь та дідусів, яким доля подарувала життєві випробування, довголіття і наснагу дочекатися сьогодення.

Одним з найстарших мешканців Мельників є Моник Марко Степанович, який 29 березня відзначив свій 91-й рік народження - інформують на сторінці місцевої бібліотеки. Далеко не кожному судилося зустріти такий поважний вік. Вітаємо!



РАЗОМ - ДО ПЕРЕМОГИ



Депутат Шацької селищної ради Петро Ткачук відвідав наших військовослужбовців у районах Авдіївки, Курахового, Мар'їнки та Вугледару. Жителі села Піща передали для бійців 100 банок тушкованок, ГО «Небайдужі Шацької громади» - продукти харчування, депутат селищної ради Андрій Лисий забезпечив пальним. Територіальний центр надав для воїнів засоби гігієни (вологі серветки, гель для душу, зубну пасту, зубні щітки тощо) та плиту від фонду «Ei hjelpende hånd» («Рука допомоги») з Норвегії. Володимир Матлах з Шацька - ящик консерви і спальний мішок. А працівники культури громади напекли смаколики: кексів, печива та бабки.

х х х

Територіальний центр надання соціальних послуг Шацької селищної ради передав для потреб бійців з Шацької громади гуманітарну допомогу, надану фондом «Ei hjelpende hånd» («Рука допомоги») з Норвегії. Rita Bylund Andersen і її чоловік Roger Cyszcz подолали тисячі кілометрів, щоб дістатися з Норвегії до Шацька і передати продукти, засоби гігієни та інші речі вимушеним переселенцями і захисникам України.

Нещодавно військовий капелан із Шацька Роман Скірак доставив гуманітарну допомогу (продукти (нут), зубну пасту, 5 спальників, 1 каремат) з дружньої держави українським воїнам на передову.

х х х



На автомобіль, яким сьогодні на передових позиціях користуються захисники України, зокрема з Шацької громади, зібрані кошти (одноразовий заробіток) працівники Шацької селищної ради і її структурних підрозділів. Вартість транспортного засобу - 174 тис. грн., ремонтних робіт - 8,5 тис. грн.

х х х

До Шацької селищної ради з проханням допомоги звернувся батько Оксентюка Андрія Олександровича, жителя с. Світязь, командира 8 роти 3 батальону 24 ОМБр (в/ч А0998), який зараз разом зі своїми побратимами виборює нашу перемогу в одній із найгарячіших точок Донецької області - районі міста Бахмут. Андрій разом із хлопцями потребує нашої допомоги у придбанні позашляховика для виконання бойових завдань. Сьогодні знайшли автомобіль, який є вкрай необхідним для воїнів. Його вартість близько 180 тис. грн. Від імені військовослужбовця Андрія Оксентюка та його бойових побратимів просимо допомоги зібрати кошти на життєво необхідне авто для захисників. Віримо, що спільними зусиллями ми досягнемо мети. Реквізити для зарахування коштів: ПРИВАТ 5168745609787350 (Оксентюк Олександр Іванович, тато Андрія).

х х х

Автомобіль, далекомір та аптечку допомогли шачани зібрати військовим з громади. Про це повідомив Олександр Сулік, староста Прип'ятського округу. Шацька селищна рада допомогла у комплектуванні індивідуальної аптечки для Юрія Бородича, котрий поїхав захищати перші рубежі країни. Також надали фінансову допомогу - 12 670 гривень на автомобіль Михайлу Суліму (всього зібрано 150 тисяч гривень).

Громадська організація «Небайдужі» на чолі з депутаткою Шацької селищної ради Нелею Сацюк сприяла отриманню далекоміра для Владислава Карпука. «Від імені наших мужніх захисників країни односельців Юрія Бородича, Владислава Карпука та Михайла Суліма щиро дякую всім небайдужим людям, котрі наближають нашу перемогу та допомагають гірше. Разом ми сила! Чекаємо хлопців з перемогою!», - написав Олександр Сулік.

х х х

Бібліотекарі Шацької громади напекли смаколики для військових. Про це інформують у Шацькій публічній бібліотеці. Вони власноруч приготували печиво, кекси, рогаики для наших захисників. Домашню випічку уже передали військовим, які захищають східні кордони України.

БІЛОРУСИ ШУКАЮТЬ НАШІ СЛАБКІ МІСЦЯ, А ЗНАХОДЯТЬ СТІНУ ОПОРУ

► Закінчення.

Початок на 1-ій стор.

- Яка кількість військовослужбовців з Шацької громади стала на захист України з початку повномасштабного вторгнення?

- На сьогодні майже півтисячі наших воїнів мужньо боронять державу зі зброєю в руках у лавах ЗСУ, територіальної оборони, Нацгвардії та Прикордонної служби. На жаль, маємо і втрати, за рік - 13 загиблих, 4 зниклих безвісти. Постійно контактуємо з сім'ями наших Героїв, підтримуємо, допомагаємо розв'язувати побутові питання.

- Як у Шацькій громаді допомагають українській армії?

- На нашій території дислокується велика кількість військовослужбовців, тому допомога - значна, постійна і різнопланова. Минулого року ми перевищили план надходжень до бюджету, а відтак змогли надати військовим підрозділам фінансової і матеріальної допомоги на 19 млн. грн. Надіюся, що так же успішно спрацюємо і нинішнього року.

Допомагаємо і нашим мешканцям, які боронять Україну. З початку війни для їхніх потреб було придбано понад 25 автомобілів, тепловізори, дрони, генератори та багато іншого.

Все необхідне купуємо як за бюджетні кошти, так і небайдужих мешканців. Акції зі збору грошей для ЗСУ у нас практично не припиняються.

- Після зими зазвичай гостро постає питання стану автомобільних доріг. Як з цим у Шацькій громаді?

- 22 дороги на території нашої громади знаходяться в підпорядкуванні Волинської ОВА та служби автомобільних доріг у Волинській області. Ми ініціювали та провели немало зустрічей, написали листи, аби відповідні структури відреагували на проблемні ділянки автошляхів та виконали на них роботи з ремонту та експлуатаційного утримання. Шацька селищна рада, своєю чергою, збирала інформацію від старост округів про стан комунальних доріг громади. Звичайно, сьогодні ми не маємо такого ресурсу, щоб відновити всі шляхи. Проте будемо робити все можливе, щоб самотужки, власною технікою усунути найбільші проблеми на дорогах, вирівняти дорожнє полотно, засипати ями (в місцевому бюджеті передбачили 300 тис. грн. на придбання щебеню).

- Попри воєнний стан, громада живе, розвивається, налагоджує міжнародну співпрацю. Над чим працюєте зараз? Що



в планах на цей рік?

- Ми беремо активну участь у реалізації проекту USAID «Підвищення ефективності роботи і підзвітності органів місцевого самоврядування («ГОВЕРЛА»), в межах якого громада отримала від іноземних партнерів обладнання і матеріальну допомогу на понад 5 млн. грн. (електричні кухонні плити, генератори, меблі для шкільного харчоблока, устаткування для добровільних пожежних команд тощо). Впроваджуємо онлайн-сервіси та інструменти електронної демократії в межах програми EGAP (за підтримки Швейцарії). Крім того, завершуємо реалізацію великого інфраструктурного проекту з каналізування населених пунктів навколо озера Сві-

тязь. Продовжуємо транскордонне співробітництво за новою програмою «Interreg NEXT Польща-Україна 2021-2027» - це, в першу чергу, залучення додаткових ресурсів на розвиток туристичної сфери, розбудову системи каналізування, покращення обслуговування в Шацькій лікарні тощо.

Цьогоріч хочемо відновити роботу по об'єктах, які фінансуються коштом ДФРР. В Шацькій громаді це будівництво школи в селі Піща та спортивно-оздоровчого комплексу на базі практики «Гарт» у селі Світязь.

- Дякую за розмову! Нехай примножуються здобутки громади і реалізуються хороші ініціативи!

Наш кор.

СЕСІЙНІ НАПРАЦЮВАННЯ

30 березня під головуванням Шацького селищного голови Сергія Карпука відбулося засідання чергової тридцять сьомої сесії Шацької селищної ради восьмого скликання. На порядку денний винесли питання, що стосувались розвитку всіх сфер життєдіяльності громади:

- про затвердження Програми зайнятості населення Шацької селищної ради на 2023-2025 роки; про затвердження Програми покращення функціонування Центру обслуговування платників податків Шацької ДПІ на 2023-2024 роки; звіт про роботу служби у справах дітей Шацької селищної ради за 2022 рік; звіт начальника КУ «Муніципальний

центр» Шацької селищної ради про роботу за 2022 рік; звіт директора про роботу КП «Добробут» Шацької селищної ради про роботу за 2022 рік; звіт директора про роботу КУ «Центр професійного розвитку педагогічних працівників Шацької селищної ради Волинської області» за 2022 рік; про затвердження Програми охорони навколишнього природного середови-

ща Шацької селищної територіальної громади на 2023-2025 роки.

Депутати селищної ради прийняли рішення направити звернення до дипломатичних місій, представництв міжнародних організацій, розміщених на території Волині та міст-побратимів Владава та Браке щодо недопущення участі російських та білоруських спортсменів у Олімпійських іграх та Азійських іграх.

Також депутатами розглянуто та прийнято рішення порядку денного щодо питань земельних відносин.

З усіма прийнятими рішеннями можна буде ознайомитись на сайті Шацької селищної ради в розділі «Сесії».

Наш кор.

УКРАЇНА І ПОЛЬЩА ЗАДОКУМЕНТУВАЛИ СПІЛЬНІ НАМІРИ ЩОДО БУДІВНИЦТВА ПЕРЕХОДУ АДАМЧУКИ-ЗБЕРЕЖЕ

29 березня в Шацькій громаді відбулася виїзна нарада на тему транскордонної співпраці Волинської області та Люблінського воєводства Республіки Польща, зокрема перспективи будівництва пункту пропуску Адамчуки-Збереже.

В нараді взяли участь Лех Справка, воєвода Люблінський, Збігнев Войцеховський, віце-маршалок Люблінського воєводства, Юрій Погуляйко, голова Волинської ОВА, Григорій Недопад, голова Волинської обласної ради, Ольга Черен, голова Ковельської РДА, Сергій Карпук, Шацький селищний голова, посадовці обласного рівня та представники прикордонних служб обох держав, старости волинських громад, - інформує пресслуж-

ба селищної ради.

Делегація побувала на ділянці українсько-польського кордону, де на межі Шацької та Влодавської громад заплановане будівництво міжнародного пункту пропуску Адамчуки-Збереже, оглянула нову асфальтовану дорогу протяжністю 12 км, побудовану в напрямку майбутнього переходу, велослужби, тротуари, об'єкти вуличного освітлення.

Під час обговорення Сергій Карпук, Шацький селищний голова, презенту-



вав туристичний потенціал Шацького краю і Влодавського повіту і наголосив на важливості будівництва переходу. «Європейські дні добросусідства, які ми

впродовж багатьох років проводили спільно з поляками, показали, що в наших народів багато спільного: історія, культура, традиції. Закінчення на 4-ій стор. ►

ЗАЯВА ПРО ВИЗНАЧЕННЯ ОБ'ЄГУ СТРАТЕГІЧНОЇ ЕКОЛОГІЧНОЇ ОЦІНКИ

Детального плану території земельної ділянки за кадастровим номером 0723387200:01:003:0108 загальною площею 0,6238 га, для розміщення громадських будівель та споруд, яка розташована за адресою вул. Лесі Українки, 70, с. Штунь, Ковельського району, Волинської області.

1. Інформація про замовника SEO:

Вишнівська сільська рада
44351, Волинська обл., Ковельський р-н, село Вишнів, вул. Незалежності, будинок 80А.

2. Вид та основні цілі документу державного планування (ДДП) та його зв'язок з іншими ДДП:

Документація державного планування проект Детального плану території земельної ділянки за кадастровим номером 0723387200:01:003:0108 загальною площею 0,6238 га, для розміщення громадських будівель та споруд, яка розташована за адресою вул. Лесі Українки, 70, с. Штунь, Ковельського району, Волинської області відповідно до державних будівельних норм, стандартів та правил для визначення граничних параметрів забудови та режимів використання є документацією з просторового планування на місцевому рівні.

Підставою для розроблення Детального плану території є рішення Вишнівської сільської ради №29/111 від 09 березня 2023 року «Про надання дозволу на розроблення проекту детального плану території».

У відповідності до Закону України «Про регулювання містобудівної діяльності», детальний план території (ДПТ) – містобудівна документація, що визначає планувальну організацію та розвиток території. Детальний план території може виконуватись для ділянок в межах населених пунктів або поза межами населених пунктів.

Детальний план території розробляється з метою визначення планувальної організації і функціонального призначення, просторової композиції і параметрів забудови та ландшафтної організації кварталу, мікрорайону, іншої частини території населеного пункту, призначених для комплексної забудови чи реконструкції, та підлягає стратегічній екологічній оцінці.

При розробленні детального плану території враховується генеральний план населеного пункту, схема планування Волинської області, стратегія просторового розвитку території, показники економічного, демографічного, екологічного, соціального розвитку відповідної території, програми розвитку інженерно-транспортної інфраструктури, охорони навколишнього природного середовища, охорони та збереження нерухомих об'єктів культурної спадщини та пам'яток археології, чинна містобудівна документація на місцевому рівні та проектна документація, інформація земельного кадастру, заяви щодо забудови та іншого використання території.

3. Інформація про те, якою мірою ДДП визначає умови для здійснення діяльності або надання документів дозвільного характеру на реалізацію видів

діяльності та об'єктів, щодо яких законодавством передбачено здійснення процедури оцінки впливу на довкілля, у тому числі інформацію щодо визначення місцезнаходження, розміру, потужності або розміщення ресурсів:

Розроблення детального плану території передбачає формування проектних рішень на всю територію проектної ділянки. Проектні рішення охоплюють усі види діяльності, які провадяться або провадження яких заплановане в перспективі на території ділянки. Проектні рішення архітектурно-планувальної організації та потреби територіального розвитку обумовлюються в тому числі завданням на розроблення детального плану території. Проект визначає територіальні (просторові) умови для реалізації видів діяльності або об'єктів, щодо яких законодавством передбачено здійснення процедури оцінки впливу на довкілля, в частині дотримання планувальних обмежень (санітарно-захисних зон, охоронних зон, природоохоронних зон), а також в частині дотримання режимів господарської діяльності в їх межах, які визначені законодавством України та низкою нормативно-правових актів та у сфері забезпечення норм санітарної гігієни та охорони навколишнього природного середовища поза територією населених пунктів. До сфери охоплення SEO детального плану території відноситься оцінка наслідків для довкілля, у тому числі для здоров'я населення, від реалізації проектних рішень.

4. Ймовірні наслідки:

а) для довкілля, у тому числі для здоров'я населення: В ході здійснення SEO мають бути оцінені ймовірні наслідки реалізації детального плану території, зокрема, мають бути оцінені наслідки для таких компонентів довкілля: – ґрунти; – атмосферне повітря; – водні ресурси; – стан фауни, флори, біорізноманіття, землі (у тому числі вилучення земельних ділянок); – кліматичні фактори.

А також мають бути оцінені ймовірні наслідки для здоров'я населення.

б) для території з природоохоронним статусом:

Території з природоохоронним статусом в межах проектування відсутні.

в) трансграничні наслідки для довкілля, у тому числі для здоров'я населення:

Трансграничний вплив відсутній

5. Виправдані альтернативи, які необхідно розглянути, у тому числі, якщо ДДП не буде затверджено:

З метою розгляду альтернативних проектних рішень та їх екологічних наслідків під час здійснення стратегічної екологічної оцінки проекту «Детальний план території земельної ділянки за кадастровим номером 0723387200:01:003:0108 загальною площею 0,6238 га, для розміщення громадських будівель та споруд, яка розташована за адресою вул. Лесі Українки, 70, с. Штунь, Ко-

вельського району, Волинської області» передбачається розглянути «Нульовий сценарій», без впровадження проектних змін.

У разі незатвердження документу державного планування, а саме містобудівної документації «Детальний план території земельної ділянки за кадастровим номером 0723387200:01:003:0108 загальною площею 0,6238 га, для розміщення громадських будівель та споруд, яка розташована за адресою вул. Лесі Українки, 70, с. Штунь, Ковельського району, Волинської області» та відмова від реалізації проекту призведе до неможливості розвитку економіки населеного пункту та області, як продовження поточних тенденцій щодо стану довкілля.

Оцінка ефективності вказаного альтернативного варіанту буде відображена у Звіті про стратегічну екологічну оцінку.

6. Дослідження, які необхідно провести, методи і критерії, що використовуватимуться під час SEO:

Під час підготовки звіту стратегічної екологічної оцінки визначити доцільність і прийнятність планової діяльності і обґрунтування економічних, технічних, організаційних, державно-правових та інших заходів щодо забезпечення безпеки навколишнього середовища, а також оцінити вплив на навколишнє середовище в період забудови земельної ділянки, відведеної під об'єкт планової діяльності, дати прогноз впливу на оточуюче середовище, виходячи із особливостей планової діяльності з урахуванням природних, соціальних та техногенних умов.

В ході SEO провести оцінку факторів ризику і потенційного впливу на стан довкілля, врахувати екологічні завдання місцевого рівня в інтересах ефективного та стабільного соціально-економічного розвитку населеного пункту та підвищення якості життя населення.

7. Заходи, які передбачаються розглянути для запобігання, зменшення та пом'якшення негативних наслідків виконання ДДП:

Під час проведення процедури стратегічної екологічної оцінки передбачені заходи для запобігання негативного впливу на довкілля та здоров'я населення по таких напрямках:

- охорона рослинного покриву;
- охорона атмосферного повітря;
- охорона поверхневих та підземних вод;
- охорона ґрунтів та геологічного середовища;
- заходи щодо пожежної безпеки.

Перелік проектних рішень для запобігання, зменшення та пом'якшення негативних наслідків від планової діяльності, комплекс яких включає:

- ресурсозберігаючі заходи (збереження і раціональне використання земельних та водних ресурсів, повторне їх використання та ін.);
- планувальні заходи (функціональне зонування, організація санітарно-захисних зон, озеленення території та ін.);
- охоронні заходи (моніторинг території зон впливу планової діяльності).

Закінчення на 4-ій сторінці ►

ЗАЯВА ПРО ВИЗНАЧЕННЯ ОБ'ЄГУ СТРАТЕГІЧНОЇ ЕКОЛОГІЧНОЇ ОЦІНКИ

Детального плану території земельної ділянки для розміщення та експлуатації будівель і споруд додаткових транспортних послуг та допоміжних операцій по вул. 1-го Травня в м. Любомль, Ковельського району, Волинської області

1) Інформація про замовника SEO:

Любомльська міська рада. Адреса: 44301, Волинська область, Ковельський район, місто Любомль, вул. Незалежності, 23.

2) Вид та основні цілі документу державного планування (ДДП) та його зв'язок з іншими ДДП:

Документація державного планування – проект детального плану території земельної ділянки для розміщення та експлуатації будівель і споруд додаткових транспортних послуг та допоміжних операцій по вул. 1-го Травня в м. Любомль, Ковельського району, Волинської області, є документацією з просторового планування на місцевому рівні.

Підставою для розроблення Детального плану території є рішення Любомльської міської ради від 03.06.2022р. №25/18 «Про надання дозволу на розробку проекту детального плану території».

У відповідності до Закону України «Про регулювання містобудівної діяльності», детальний план території (ДПТ) – містобудівна документація, що визначає планувальну організацію та розвиток території. Детальний план території може виконуватись для ділянок в межах населених пунктів або поза межами населених пунктів.

Детальний план території розробляється з метою визначення планувальної організації і функціонального призначення, просторової композиції і параметрів забудови та ландшафтної організації кварталу, мікрорайону, іншої частини території населеного пункту, призначених для комплексної забудови чи реконструкції, та підлягає стратегічній екологічній оцінці.

При розробленні детального плану території враховується генеральний план населеного пункту, схема планування Любомльського району, схема планування Волинської області, стратегія просторового розвитку території, показники економічного, демографічного, екологічного, соціального розвитку відповідної території, програми розвитку інженерно-транспортної інфраструктури, охорони навколишнього природного середовища, охорони та збереження нерухомих об'єктів культурної

спадщини та пам'яток археології, чинна містобудівна документація на місцевому рівні та проектна документація, інформація земельного кадастру, заяви щодо забудови та іншого використання території.

3) Те, якою мірою ДДП визначає умови для здійснення діяльності або надання документів дозвільного характеру на реалізацію видів діяльності та об'єктів, щодо яких законодавством передбачено здійснення процедури оцінки впливу на довкілля, у тому числі інформацію щодо визначення місцезнаходження, розміру, потужності або розміщення ресурсів:

Розроблення детального плану території передбачає формування проектних рішень на всю територію проектної ділянки. Проектні рішення охоплюють усі види діяльності, які провадяться або провадження яких заплановане в перспективі на території ділянки. Проектні рішення архітектурно-планувальної організації та потреби територіального розвитку обумовлюються в тому числі завданням на розроблення детального плану території. Проект визначає територіальні (просторові) умови для реалізації видів діяльності або об'єктів, щодо яких законодавством передбачено здійснення процедури оцінки впливу на довкілля, в частині дотримання планувальних обмежень (санітарно-захисних зон, охоронних зон, природоохоронних зон), а також в частині дотримання режимів господарської діяльності в їх межах, які визначені законодавством України та низкою нормативно-правових актів та у сфері забезпечення норм санітарної гігієни та охорони навколишнього природного середовища поза територією населених пунктів. До сфери охоплення SEO детального плану території відноситься оцінка наслідків для довкілля, у тому числі для здоров'я населення, від реалізації проектних рішень.

4) Ймовірні наслідки:

а) для довкілля, у тому числі для здоров'я населення:

В ході здійснення SEO мають бути оцінені ймовірні наслідки реалізації документу державного планування для таких компонентів довкілля: ґрунти, атмосферне повітря, водні ресурси, стан фауни, флори, біорізноманіття, землі (у тому числі вилучення земельних ділянок) та кліматичні фактори.

Під час здійснення SEO, варто оцінити ймовірні наслідки від об'єктів інфраструктури, що пропонуються відповідно до детального плану території на здоров'я населення.

б) для території з природоохоронним статусом:

Території з природоохоронним статусом в межах проектування відсутні.

в) трансграничні наслідки, у тому числі для здоров'я населення:

Трансграничний вплив відсутній.

5) Виправдані альтернативи, які необхідно розглянути, у тому числі, якщо ДДП не буде затверджено:

З метою розгляду альтернативних проектних рішень та їх екологічних наслідків під час здійснення стратегічної екологічної оцінки проекту «Детальний план території земельної ділянки для розміщення та експлуатації будівель і споруд додаткових транспортних послуг та допоміжних операцій по вул. 1-го Травня в м. Любомль, Ковельського району, Волинської області» передбачається розглянути «Нульовий сценарій», без впровадження проектних змін.

Якщо представлений документ державного планування не буде затверджено, то це призведе до неможливості розвитку економіки населеного пункту. Цей сценарій може розумітися, як продовження поточних (найчастіше несприятливих) тенденцій щодо стану довкілля.

6) Дослідження, які необхідно провести, методи і критерії, що використовуватимуться під час SEO:

Під час підготовки звіту стратегічної екологічної оцінки визначити доцільність і прийнятність планової діяльності і обґрунтування економічних, технічних, організаційних, державно-правових та інших заходів щодо забезпечення безпеки навколишнього середовища, а також оцінити вплив на навколишнє середовище в період забудови земельної ділянки, відведеної під об'єкт планової діяльності, дати прогноз впливу на оточуюче середовище,

виходячи із особливостей планової діяльності з урахуванням природних, соціальних та техногенних умов.

В ході SEO провести оцінку факторів ризику і потенційного впливу на стан довкілля, врахувати екологічні завдання місцевого рівня в інтересах ефективного та стабільного соціально-економічного розвитку населеного пункту та підвищення якості життя населення.

7) Заходи, які передбачаються розглянути для запобігання, зменшення та пом'якшення негативних наслідків виконання ДДП:

Під час проведення процедури стратегічної екологічної оцінки передбачені заходи для запобігання негативного впливу на довкілля та здоров'я населення по таких напрямках:

- охорона рослинного покриву;
- охорона атмосферного повітря;
- охорона поверхневих та підземних вод;
- охорона ґрунтів та геологічного середовища;
- заходи щодо пожежної безпеки.

Перелік проектних рішень для запобігання, зменшення та пом'якшення негативних наслідків від планової діяльності, комплекс яких включає:

- ресурсозберігаючі заходи – збереження і раціональне використання земельних та водних ресурсів, повторне їх використання та ін.;
- планувальні заходи – функціональне зонування, організація санітарно-захисних зон, озеленення території та ін.;
- охоронні заходи – моніторинг території зон впливу планової діяльності.

8) Пропозиції до структури та змісту SEO:

Виконати відповідно до вимог ДСТУ-Н Б Б.1.1-10:2010 «Настанова з використання розділів «Охорона навколишнього природного середовища» у складі містобудівної документації» та вимог частини другої ст.11 Закону України «Про стратегічну екологічну оцінку».

9) Орган, до якого подаються зауваження і пропозиції та строки їх подання:

Любомльська міська рада, за адресою: 44301, Волинська область, Ковельський район, місто Любомль, вул. Незалежності, 23.

Пропозиції та зауваження подаються у строк, що не перевищує 15 днів з дня оприлюднення цієї заяви.

МАЙСТЕР-КЛАС З ВИГОТОВЛЕННЯ ПАСХАЛЬНОЇ АТРИБУТИКИ

Працівники будинку культури селища Шацьк та завідувачка клубу села Рос-тань Лариса Глушкова показували всім присутнім як виготовляти пасхальні вінки з гілок берези, верби, лози, прикрашати яйця в стилі декупаж.

Також тут в'язали гачком декоративні сіточки для яєць, прикрашали яйця нитками. Окрім цього, виготовляли курчата для оформлення різнома-

нітних великокопидних декорацій з ниток, розписували писанки воском та окремо виготовляли їх з вошини.

Віктор ГРИЦЮК



У приміщенні Рівненської сільської ради об'єднаної територіальної громади за адресою: Волинська обл., Ковельський р-н, с. Рівне, вул. Шкільна, 2, та на сайті <https://gromada.org.ua/gromada/rivnenska/news/1680518412/> розміщено заяви про визначення обсягу стратегічної екологічної оцінки Детального плану території для будівництва та обслуговування будівель торгівлі (критий ринок) (КВЦПЗ-03.07) орієнтовною площею - 4 га, яка розташована в межах с. Старовойтове Рівненської сільської ради Ковельського району Волинської області (рішення Рівненської сільської ради №24/47 від 23 листопада 2022 року).

Земельна ділянка розробляється з метою формування лоту для продажу права власності та/або права оренди на неї на земельних торгах у формі аукціону.

УКРАЇНА І ПОЛЬЩА ЗАДОКУМЕНТУВАЛИ СПІЛЬНІ НАМІРИ ЩОДО БУДІВНИЦТВА ПЕРЕХОДУ АДАМЧУКИ-ЗБЕРЕЖЕ

► **Закінч. Поч. на 2-й стор.**

За декілька днів тимчасовий переїзд перетинало до 50 тисяч туристів обох держав. На жаль, цю хорошу традицію перервала спершу епідемія коронавірусу, а зараз не дає продовжити війна. Відкриття постійного пункту пропуску мало б значний ефект у пожевлі економічних, туристичних, культурно-мистецьких взаємин між Волиню та Люблінським воєводством, Шацьком і Влодавою» - зазначив очільник громади.

З його слів, на сьогодні розроблено і затверджено генеральний план забудови села Адамчуки, яким визначено місце розташування згаданого пункту пропуску; покращено дорожню інфраструктуру. Шацька селищна рада у співпраці з районним та обласним керівництвом готова робити подальші кроки для того, щоб прискорити реалізацію масштабного проекту.

В свою чергу Лех Справка, Люблінський воєвода, наголосив, що поляки також зацікавлені в якнайшвидшому будівництві переходу і готові порушувати це питання на рівні центрального органу влади. Так, від воєводства буде підготовлене звернення до міністерства закордонних справ Республіки Польща про те, що побудова цього прикордонного пункту пропуску - це спільна воля Люблінського воєводства та Волинської області.

За результатами міжнародної зустрічі вирішено створити робочу групу з представників України, яка займатиметься питанням будівництва нового пункту пропуску, також було задокументовано спільні наміри щодо його відкриття у протоколі, який долучать до листів, що відправлять у МЗС України, Польщі та інших вищих органів влади обох держав.

Представники сусідньої держави на нараді висловили свою солідарність народу України, який понад рік протистоїть збройній агресії росії, захищаючи не лише свою країну, а й Європу. Наголосили, що допомагали і будуть допомагати українцям; підтримуватимуть переселенців, яких лише у Люблінському воєводстві - понад 50 тисяч осіб; після війни - реалізовуватимуть плани відбудови України. Лех Справка вручив Юрію Погуляйку, голові Волинської ОВА, рапорт про обсяг наданої Україні допомоги Люблінським воєводством. Для потреб Шацької громади подарував два генератори.

Свою чергою Шацький селищний голова подякував представникам братнього народу Польщі за допомогу, висловив сподівання на тісну і плідну співпрацю в розв'язанні важливих для обох держав питань.

ЗАЯВА ПРО ВИЗНАЧЕННЯ ОБСЯГУ СТРАТЕГІЧНОЇ ЕКОЛОГІЧНОЇ ОЦІНКИ

► **Закінч. Поч. на 3-й стор.**

8. Зміст звіту про стратегічну екологічну оцінку:

Структура звіту про стратегічну екологічну оцінку буде виконуватися згідно Закону України «Про стратегічну екологічну оцінку» та Методичних рекомендацій із здійснення стратегічної екологічної оцінки документів державного планування (Наказ 296, Міністерства екології та природних ресурсів України) та згідно положень визначених статтею 11 Закону України «Про стратегічну екологічну оцінку».

Пропонується така структура Звіту із CEO:

1) Зміст та основні цілі документа державного планування, його зв'язок з іншими документами державного планування;

2) Характеристика поточного стану довкілля, у тому числі здоров'я населення, та прогнозовані зміни цього стану, якщо документ державного планування не буде затверджено;

3) Характеристику стану довкілля, умов життєдіяльності працюючих та населення, стану їх здоров'я на території, які ймовірно зазнають впливу;

4) Екологічні проблеми, у тому числі ризики впливу на здоров'я працюючих та населення, які стосуються документа державного планування, зокрема щодо території з природоохоронним статусом;

5) Зобов'язання у сфері охорони довкілля, у тому числі пов'язані із запобіганням негативному впливу на здоров'я працюючих та населення, встановлені на міжнародному, державному та інших рівнях, що стосуються документа державного планування, а також шляхи врахування таких зобов'язань під час підготовки документа державного планування;

6) Опис наслідків реалізації проектних рішень документу державного планування для довкілля, а також для здоров'я працюючих та населення, у тому числі кумулятивних, синергічних, позитивних і негативних наслідків;

7) Заходи, що передбачаються вжити для запобігання, зменшення та пом'якшення негативних наслідків виконання документа державного планування;

8) Обґрунтування вибору виправданих альтернатив, що розглядалися, опис способу, в який здійснювалася стратегічна екологічна оцінка, у тому числі будь-які ускладнення (недостатність інформації та технічних засобів під час здійснення такої оцінки);

9) Заходи, передбачені для здійснення моніторингу наслідків виконання документа державного планування для довкілля, у тому числі для здоров'я працюючих та населення;

10) Опис ймовірних трансграничних наслідків для довкілля, у тому числі для здоров'я працюючих (за наявності);

11) Резюме нетехнічного характеру інформації, передбаченої пунктами 1-6 цієї частини, розраховане на широку аудиторію.

Зміст звіту про стратегічну екологічну оцінку визначається змістом та характером проектних рішень з урахуванням сучасних знань і методів оцінювання.

Обласні органи виконавчої влади, що реалізують державну політику у сфері охорони навколишнього природного середовища та реалізують державну політику у сфері охорони здоров'я (відповідні підрозділи з питань охорони навколишнього природного середовища та з питань охорони здоров'я), у межах своєї компетенції надають у письмовій формі свої зауваження і пропозиції до «Заяви про визначення обсягу стратегічної екологічної оцінки» у строк, що не перевищує 15 днів з дня отримання такої Заяви - обов'язково.

За відсутності письмових зауважень і пропозицій протягом зазначеного строку замовник самостійно визначає обсяг досліджень та рівень деталізації інформації, що має бути включена до Звіту про стратегічну екологічну оцінку.

9. Орган, до якого подаються зауваження і пропозиції та строки їх подання:

Вишнівська сільська рада
44351, Волинська обл., Ковельський р-н, село Вишнів, вул. Незалежності, будинок 80А.

У СВІТІ НОВИН

ЗБИТКИ КУЛЬТУРНИЙ СПАДЩИНИ УКРАЇНИ ВІД ВІЙНИ

російська військова агресія проти України завдала збитків об'єктам культурної спадщини країни на 2,6 мільярда доларів. Про це йдеться у звіті ЮНЕСКО. З цієї суми: 1,7 мільярда доларів припало на «історичні міста, будівлі та місця, наповнені визнаними культурними/соціальними цінностями», 650 мільйонів доларів на туристичні об'єкти, 143 мільйони доларів на «рухомі культурні цінності та колекції, сховища культури», 150 мільйонів доларів на «будівлі/майстерні/ательє, присвячені культурним та креативним індустріям».

Найбільш постраждалим регіоном в Україні стала Харківська область, яка зазнала 30% загальної шкоди своїм культурним цінностям. Збитки оцінюються приблизно у 15,2 млрд. доларів, що включає втрати доходів від туризму, мистецтва, спорту, розваг, відпочинку, культурної освіти, творчих та культурних індустрій.

«Війна істотно вплинула на різноманітність і багатство культури та культурної спадщини в Україні, завдаючи шкоди культурній інфраструктурі й активам, зменшуючи кошти для існування для творців, носіїв і практиків культури, обмежуючи доступ до культури і перешкоджаючи здійсненню культурних прав», - розповіли в ЮНЕСКО.

ДЕФІЦИТУ ОВОЧІВ І ЗЕРНОВИХ В УКРАЇНІ НЕ БУДЕ

Цієї весни фермери планують збільшити посіви ярих культур, як і цибулі, моркви і гречки. Тому дефіциту зернових культур на внутрішньому ринку України не буде. Це сприятиме доступності вітчизняного продукту для українського споживача. Такі прогнози озвучив перший заступник міністра аграрної політики та продовольства України Тарас Висоцький. За його словами, фермери з Одещини, центральних і західних областей України відновлюють вирощування овочів, передусім борщового набору - цибулі і моркви. «Цьогоріч ситуація з цибулею і морквою на ринку буде стабільною в порівнянні з минулим роком. Продукти будуть більш доступними для українського споживача», - переконаний чиновник.

Планується посіяти більше не експортно орієнтованих культур: гречку, овес і просо. «Аграрії вже в 2022 році суттєво збільшили обсяги посіву гречки. Тому сьогодні її ціна на 50% менша, ніж торік. Практично така сама площа посіву очікується цього року. Тобто гречки буде вироблено більше, ніж треба для внутрішнього споживання. Зменшиться потреба імпорту, і не буде підстав для зростання ціни. Навіть можливе здешевлення, але це стане зрозуміло по факту фіксації посівних площ у червні», - зазначив перший заступник міністра.

Висоцький також наголосив: навіть у складних воєнних умовах обсяг виробництва зернових культур перевищить потреби українців мінімум в два з половиною рази. Буде достатньо пшениці для виробництва хлібобулочних виробів, а кукурудзи і ячменю - для кормів.

Віктор ГРИЦЮК

ПРОДАМ

БУДИНОК РАЗОМ ІЗ ПРИВАТНОЮ ЗЕМЛЕЮ 1,8 ГА; ЗЕМЕЛЬНУ ДІЛЯНКУ ПІД ЗАБУДОВУ 0,40 ГА.
☎ 050-5556402, 095-1765302.

2-КІМНАТНУ КВАРТИРУ в м. Любомль, вул. 1 Травня, 43А/28 (5-й поверх), зі всіма зручностями.
☎ 050-5394271.

КУПЛЮ

КОРІВКИ, БИЧКИ, КОНИКИ, ЛОШАТА.
☎ 097-70-05-868.

КУПЛЮ ТЕХНІКУ ЧАСІВ СРСР: ТЕЛЕВІЗОРИ, МАГНІТОФОНИ, ОСЦИЛОГРАФИ, КАЛЬКУЛЯТОРИ, КОМП'ЮТЕРНУ ТЕХНІКУ, ГОДИННИКИ, ПЛАТИ, ВІДЕОМАГНІТОФОНИ.
☎ 073-31-43-004.

ІНШЕ

БУРІННЯ СВЕРДЛОВИН НЕДОРОГО. 50, 125 мм під тепло-ву та глибинну помпу. Встановлення морозостійких колонок. ☎ 099-1405198, 098-0373445 (Олексій).

ГІПСОВА МАШИНА ШТУКАТУРКА.

☎ 096-68-32-644 (Богдан).

«КОМФОРТБРУК» ПРОПОНУЄ: брукуву від виробника; блок з відсіву; бетонні кільця.
☎ 098-52-82-617.

СІЛЬСЬКОГОСПОДАРСЬКЕ ПІДПРИЄМСТВО В М. ЛЮБОМЛІ ВІЗЬМЕ НА РОБОТУ:
— **ІНЖЕНЕРА З ВОДНОГО ГОСПОДАРСТВА.** Вимоги: досвід з обслуговування систем краплинного зрошення, освіта середня спеціальна або вища технічна, основи володіння ПК.
— **АГРОНОМІВ.** Вимоги: досвід роботи з посадки та догляду за ягідними насадженнями, освіта вища агрономічна/середня технічна, основи володіння ПК.
ЗА ДОВІДКОВОЮ ІНФОРМАЦІЄЮ ЗВЕРТАТИСЬ ЗА ТЕЛ.: 067-3227042.

БУРІННЯ СВЕРДЛОВИН НА ВОДУ!!!
Встановлення міні-башень, РУЧНИХ КОЛОНОК, розводка труб, монтаж опалення.
Тел. 099-27-11-317, 098-08-39-471.

РЕМОНТ ХОЛОДИЛЬНИКІВ ВДОМА У ЗАМОВНИКА.
ТЕЛ. 095-0588758, 097-2622653.



**ВІСНІВЦЬКА СІЛЬСЬКА РАДА
29 СЕСІЯ УТІСКЛЕННЯ
РІШЕННЯ**

Код ЄДРРНОУ 04053164

09 березня 2023 року

с. Віснівці

№79/111

**Про надання дозволу на розроблення
детальшого плану території**

Керуючись ст. ст. 10, 21 Закону України «Про регулювання містобудівної діяльності», ст. 10 Закону України від 16.11.1997 №2780-XII «Про генеральний містобудівний план територій», Законом України від 20.03.2018 №2174-XIII «Про затвердження складових актів, Положення Кабінету Міністрів України від 25.05.2011 №459 «Про затвердження порядку проведення громадських слухань щодо врахування громадських інтересів під час розроблення проектів містобудівної документації на місцевому рівні», Постановою Кабінету Міністрів України від 21.09.2021 №426 «Про затвердження Порядку розроблення, виконання, внесення та затвердження містобудівної документації», ст. 17, 122, 175 Конституції України, Законом України «Про місцеве самоврядування в Україні», прийнятий рішенням сесії №12/1997 №280/97-00 «Про місцеве самоврядування в Україні», прохуючи розглянути доповідь з питань будівництва земельних ділянок, експлітації та охорони ліквідаційної територією Віснівська сільська рада

В І Ш І Ш І А:

1. Надати дозвіл на виконання проекту Сметного містобудівного плану території Віснівської сільської ради на розроблення Детальшого плану території земельної ділянки та податкової території 0721057200:01:00:00106 земельної ділянки 0721057200, для розміщення громадських будівель на території, яка розташована за адресою вул. Лес. Українки, 70, с. Шлуць, Ковельський район Волинської області, відповідно до сформованих будівельних змін, та виконання та проекту для визначення граничних параметрів забудови на земельній ділянці.
2. Виконати процедуру розроблення детальшого плану території, дозволу у відповідності до чинного законодавства.
3. Управлінням прийняти рішення про виконання містобудівної документації шляхом розміщення лінійного рішення через адміністративну інфраструктуру на офіційному веб-сайті Віснівської сільської ради.
4. Управління керувати виконанням інструкцій розвитку містобудівної документації.

5. Забезпечити проведення громадських слухань щодо захування громадських інтересів відповідно до ст.21 Закону України «Про регулювання містобудівної діяльності».
6. Зобов'язати виконавчий орган Сектор містобудування та архітектури Вашнівської сільської ради замовити в організації, що має відповідну ліцензію, розробку детального плану території та подати розроблений ДПГ на затвердження сесії Вашнівської сільської ради.
7. Фінансування робіт з розроблення містобудівної документації здійснити відповідно до статті 10 Закону України «Про регулювання містобудівної діяльності».
8. Контроль за виконанням даного рішення покласти на постійну комісію з питань будівництва, земельних відносин, екології та охорони навколишнього середовища.

Сільський голова



Віктор СУЩИК

Витнівська сільська рада
 Ковельського району Волинської області
 В.п. завідувача сектору, головного архітектора
 Сектору містобудування та архітектури
 Витнівської сільської ради

Наталія СОЛОДУХА
 (0966837596)

Для впровадження при розробці: «Детального плану території земельної ділянки за кадастровим номером 0723387200:01:003:0108 загальною площею 0,6238 га, для розміщення громадських будівель та споруд, яка розташована за адресою: вул. Лева Українця, 70, с. Штуть, Ковельського району Волинської області» згідно рішення Витнівської сільської ради Волинської області № 29/11 від 09 березня 2023р.

• **Перелік раніше розробленої містобудівної документації:**

Актуальної містобудівної документації

Назва документації	Назва населеного пункту	Рік затвердження
Генеральний план селища Штуть Витнівської сільської ради	с. Штуть Витнівський ПТ	Від 30 липня 1987 року (Розпорядження № 182-р)

Незатверджені проекти містобудівної документації

Назва документації	Назва населеного пункту	Рік затвердження
-	-	-

• **Перелік документів державного планування, затверджених сільською радою (концепції, стратегії, проекти, програми, інших документів щодо сучасного стану та плани розвитку відповідних територій)**

Назва документації	Рік затвердження
Стратегія розвитку Витнівської сільської територіальної громади на період до 2030 року.	Від 06.12.2021р. (Рішення № 14/14)

• **Перелік раніше розроблених схем землеустрою і техніко-сировинних обґрунтувань використання та охорони земель:**

Назва документації	Рік розроблення	Розробник	Місцезнавчоземельні матеріали
Проект встановлення меж сільських населених пунктів с. Штуть, с. Заманьки, с. Терехи, с. Прирічка, с. Висілля Любомльського району Волинської області	1994 р.	Волинський філіал інституту землеустрою	Витнівська сільська рада
Проект землеустрою щодо організації території земельних часток (паїв) в межах Штутьської сільської ради Любомльського району Волинської області. Схема розташування земель Штутьської сільської ради	2007 р.	ЗАТ «Інститут «Волинськпроект»	Витнівська сільська рада

Львівського району Волинської області.			
---	--	--	--

- Містобудівні умови та обмеження, будівельні паспорти на території опрацювання даною містобудівною документацією не видавались.
- Заявок на отримання земельних ділянок та розробку інвестційних проєктів на території опрацювання даною містобудівною документацією не відбувалося.
- Об'єкти культурної спадщини, об'єкти історичної спадщини, пам'ятки культурної спадщини (у тому числі археологічні), історичні архиви, історико-культурні заповідники, історико-культурні заповідні території, охоронявані археологічні території та музеї на території опрацювання даною містобудівною документацією відсутні.

Згідно Постанови №878 від 26 липня 2001р. «Про затвердження Списку історичних населених місць України», населені пункти, що входять до складу Волинської територіальної громади не входять до такого переліку і відповідно не підлягають розробленню історико-архітектурних охоронних планів населених пунктів.

Дата «10» Березня 2022р.



[Handwritten signature]

Наталія СОЛІДУХА

**ЗАЯВА
ПРО ВИЗНАЧЕННЯ ОБСЯГУ СТРАТЕГІЧНОЇ ЕКОЛОГІЧНОЇ ОЦІНКИ**

Детального плану території земельної ділянки за кадастровим номером 0723387200:01:003:0108 загальною площею 0,6238 га, для розміщення громадських будівель та споруд, яка розташована за адресою вул. Лесі Українки, 70, с. Штунь, Ковельського району, Волинської області.

1. Інформація про замовника СЕО:

Вишнівська сільська рада

44351, Волинська обл., Ковельський р-н, село Вишнів, вул. Незалежності, будинок 80А.

2. Вид та основні цілі документу державного планування (ДДП) та його зв'язок з іншими ДДП:

Документація державного планування проект Детального плану території земельної ділянки за кадастровим номером 0723387200:01:003:0108 загальною площею 0,6238 га, для розміщення громадських будівель та споруд, яка розташована за адресою вул. Лесі Українки, 70, с. Штунь, Ковельського району, Волинської області відповідно до державних будівельних норм, стандартів та правил для визначення граничних параметрів забудови та режимів використання є документацією з просторового планування на місцевому рівні.

Підставою для розроблення Детального плану території є рішення Вишнівської сільської ради №29/111 від 09 березня 2023 року «Про надання дозволу на розроблення проекту детального плану території».

У відповідності до Закону України «Про регулювання містобудівної діяльності», детальний план території (ДПТ) – містобудівна документація, що визначає планувальну організацію та розвиток території. Детальний план території може виконуватись для ділянок в межах населених пунктів або поза межами населених пунктів.

Детальний план території розробляється з метою визначення планувальної організації і функціонального призначення, просторової композиції і параметрів забудови та ландшафтної організації кварталу, мікрорайону, іншої частини території населеного пункту, призначених для комплексної забудови чи реконструкції, та підлягає стратегічній екологічній оцінці.

При розробленні детального плану території враховується генеральний план населеного пункту, схема планування Волинської області, стратегія просторового розвитку території, показники економічного, демографічного, екологічного, соціального розвитку відповідної території, програми розвитку інженерно-транспортної інфраструктури, охорони навколишнього природного середовища, охорони та збереження нерухомих об'єктів культурної спадщини та пам'яток археології, чинна містобудівна документація на місцевому рівні та проектна документація, інформація земельного кадастру, заяви щодо забудови та іншого використання території.

3. Інформація про те, якою мірою ДДП визначає умови для здійснення діяльності або надання документів дозвільного характеру на реалізацію видів діяльності та об'єктів, щодо яких законодавством передбачено здійснення процедури оцінки впливу на довкілля, у тому числі інформацію щодо визначення місцезнаходження, розміру, потужності або розміщення ресурсів:

Розроблення детального плану території передбачає формування проектних рішень на всю територію проектної ділянки. Проектні рішення охоплюють усі види діяльності, які

провадяться або провадження яких заплановане в перспективі на території ділянки. Проектні рішення архітектурно-планувальної організації та потреби територіального розвитку обумовлюються в тому числі завданням на розроблення детального плану території. Проект визначає територіальні (просторові) умови для реалізації видів діяльності або об'єктів, щодо яких законодавством передбачено здійснення процедури оцінки впливу на довкілля, в частині дотримання планувальних обмежень (санітарно- захисних зон, охоронних зон, природоохоронних зон), а також в частині дотримання режимів господарської діяльності в їх межах, які визначені законодавством України та низкою нормативно-правових актів та у сфері забезпечення норм санітарної гігієни та охорони навколишнього природного середовища поза територією населених пунктів. До сфери охоплення СЕО детального плану території відноситься оцінка наслідків для довкілля, у тому числі для здоров'я населення, від реалізації проектних рішень.

4. Ймовірні наслідки:

а) для довкілля, у тому числі для здоров'я населення:

В ході здійснення СЕО мають бути оцінені ймовірні наслідки реалізації детального плану території, зокрема, мають бути оцінені наслідки для таких компонентів довкілля:

- ґрунти;
- атмосферне повітря;
- водні ресурси;
- стан фауни, флори, біорізноманіття, землі (у тому числі вилучення земельних ділянок);
- кліматичні фактори.

А також мають бути оцінені ймовірні наслідки для здоров'я населення.

б) для території з природоохоронним статусом:

Території з природоохоронним статусом в межах проектування відсутні.

в) транскордонні наслідки для довкілля, у тому числі для здоров'я населення:

Транскордонний вплив відсутній

5. Виправдані альтернативи, які необхідно розглянути, у тому числі, якщо ДПТ не буде затверджено:

З метою розгляду альтернативних проектних рішень та їх екологічних наслідків під час здійснення стратегічної екологічної оцінки проекту «Детальний план території земельної ділянки за кадастровим номером 0723387200:01:003:0108 загальною площею 0,6238 га, для розміщення громадських будівель та споруд, яка розташована за адресою вул. Лесі Українки, 70, с. Штунь, Ковельського району, Волинської області» передбачається розглянути «Нульовий сценарій», без впровадження проектних змін.

У разі незатвердження документу державного планування, а саме містобудівної документації «Детальний план території земельної ділянки за кадастровим номером 0723387200:01:003:0108 загальною площею 0,6238 га, для розміщення громадських будівель та споруд, яка розташована за адресою вул. Лесі Українки, 70, с. Штунь, Ковельського району, Волинської області» та відмова від реалізації проекту призведе до неможливості розвитку економіки населеного пункту та області, як продовження поточних тенденцій щодо стану довкілля.

Оцінка ефективності вказаного альтернативного варіанту буде відображена у Звіті про стратегічну екологічну оцінку.

6. Дослідження, які необхідно провести, методи і критерії, що використовуватимуться під час СЕО:

Під час підготовки звіту стратегічної екологічної оцінки визначити доцільність і прийнятність планової діяльності і обґрунтування економічних, технічних, організаційних, державно-правових та інших заходів щодо забезпечення безпеки навколишнього середовища, а також оцінити вплив на навколишнє середовище в період забудови земельної ділянки, відведеної під об'єкт планової діяльності, дати прогноз впливу на оточуюче середовище, виходячи із особливостей планової діяльності з урахуванням природних, соціальних та техногенних умов.

В ході СЕО провести оцінку факторів ризику і потенційного впливу на стан довкілля, врахувати екологічні завдання місцевого рівня в інтересах ефективного та стабільного соціально-економічного розвитку населеного пункту та підвищення якості життя населення.

7. Заходи, які передбачається розглянути для запобігання, зменшення та пом'якшення негативних наслідків виконання ДДП:

Під час проведення процедури стратегічної екологічної оцінки передбачені заходи для запобігання негативного впливу на довкілля та здоров'я населення по таких напрямках:

- охорона рослинного покриву;
- охорона атмосферного повітря;
- охорона поверхневих та підземних вод;
- охорона ґрунтів та геологічного середовища;
- заходи щодо пожежної безпеки.

Перелік проектних рішень для запобігання, зменшення та пом'якшення негативних наслідків від планової діяльності, комплекс яких включає:

- ресурсозберігаючі заходи (збереження і раціональне використання земельних та водних ресурсів, повторне їх використання та ін.);
- планувальні заходи (функціональне зонування, організація санітарно-захисних зон, озеленення території та ін.);
- охоронні заходи (моніторинг території зон впливу планової діяльності).

8. Зміст звіту про стратегічну екологічну оцінку:

Структура звіту про стратегічну екологічну оцінку буде виконуватися згідно Закону України «Про стратегічну екологічну оцінку» та Методичних рекомендацій із здійснення стратегічної екологічної оцінки документів державного планування (Наказ 296, Міністерства екології та природних ресурсів України) та згідно положень визначених статтею 11 Закону України «Про стратегічну екологічну оцінку».

Пропонується така структура Звіту із СЕО:

- 1) Зміст та основні цілі документа державного планування, його зв'язок з іншими документами державного планування;
- 2) Характеристика поточного стану довкілля, у тому числі здоров'я населення, та прогнозовані зміни цього стану, якщо документ державного планування не буде затверджено;
- 3) Характеристику стану довкілля, умов життєдіяльності працюючих та населення, стану їх здоров'я на територіях, які ймовірно зазнають впливу;
- 4) Екологічні проблеми, у тому числі ризику впливу на здоров'я працюючих та населення, які стосуються документа державного планування, зокрема щодо територій з природоохоронним статусом;
- 5) Зобов'язання у сфері охорони довкілля, у тому числі пов'язані із запобіганням негативному впливу на здоров'я працюючих та населення, встановлені на міжнародному,

державному та інших рівнях, що стосуються документа державного планування, а також шляхи врахування таких зобов'язань під час підготовки документа державного планування;

6) Опис наслідків реалізації проектних рішень документу державного планування для довкілля, а також для здоров'я працюючих та населення, у тому числі кумулятивних, синергічних, позитивних і негативних наслідків;

7) Заходи, що передбачається вжити для запобігання, зменшення та пом'якшення негативних наслідків виконання документа державного планування;

8) Обґрунтування вибору виправданих альтернатив, що розглядалися, опис способу, в який здійснювалася стратегічна екологічна оцінка, у тому числі будь-які ускладнення (недостатність інформації та технічних засобів під час здійснення такої оцінки);

9) Заходи, передбачені для здійснення моніторингу наслідків виконання документа державного планування для довкілля, у тому числі для здоров'я працюючих та населення;

10) Опис ймовірних транскордонних наслідків для довкілля, у тому числі для здоров'я працюючих (за наявності);

11) Резюме нетехнічного характеру інформації, передбаченої пунктами 1-6 цієї частини, розраховане на широку аудиторію.

Зміст звіту про стратегічну екологічну оцінку визначається змістом та характером проектних рішень з урахуванням сучасних знань і методів оцінювання.

Обласні органи виконавчої влади, що реалізують державну політику у сфері охорони навколишнього природного середовища та реалізують державну політику у сфері охорони здоров'я (відповідні підрозділи з питань охорони навколишнього природного середовища та з питань охорони здоров'я), у межах своєї компетенції надають у письмовій формі свої зауваження і пропозиції до «Заяви про визначення обсягу стратегічної екологічної оцінки» у строк, що не перевищує 15 днів з дня отримання такої Заяви – обов'язково.

За відсутності письмових зауважень і пропозицій протягом зазначеного строку замовник самостійно визначає обсяг досліджень та рівень деталізації інформації, що має бути включена до Звіту про стратегічну екологічну оцінку.

9. Орган, до якого подаються зауваження і пропозиції та строки їх подання:

Вишнівська сільська рада

44351, Волинська обл., Ковельський р-н, село Вишнів, вул. Незалежності, будинок

80А.