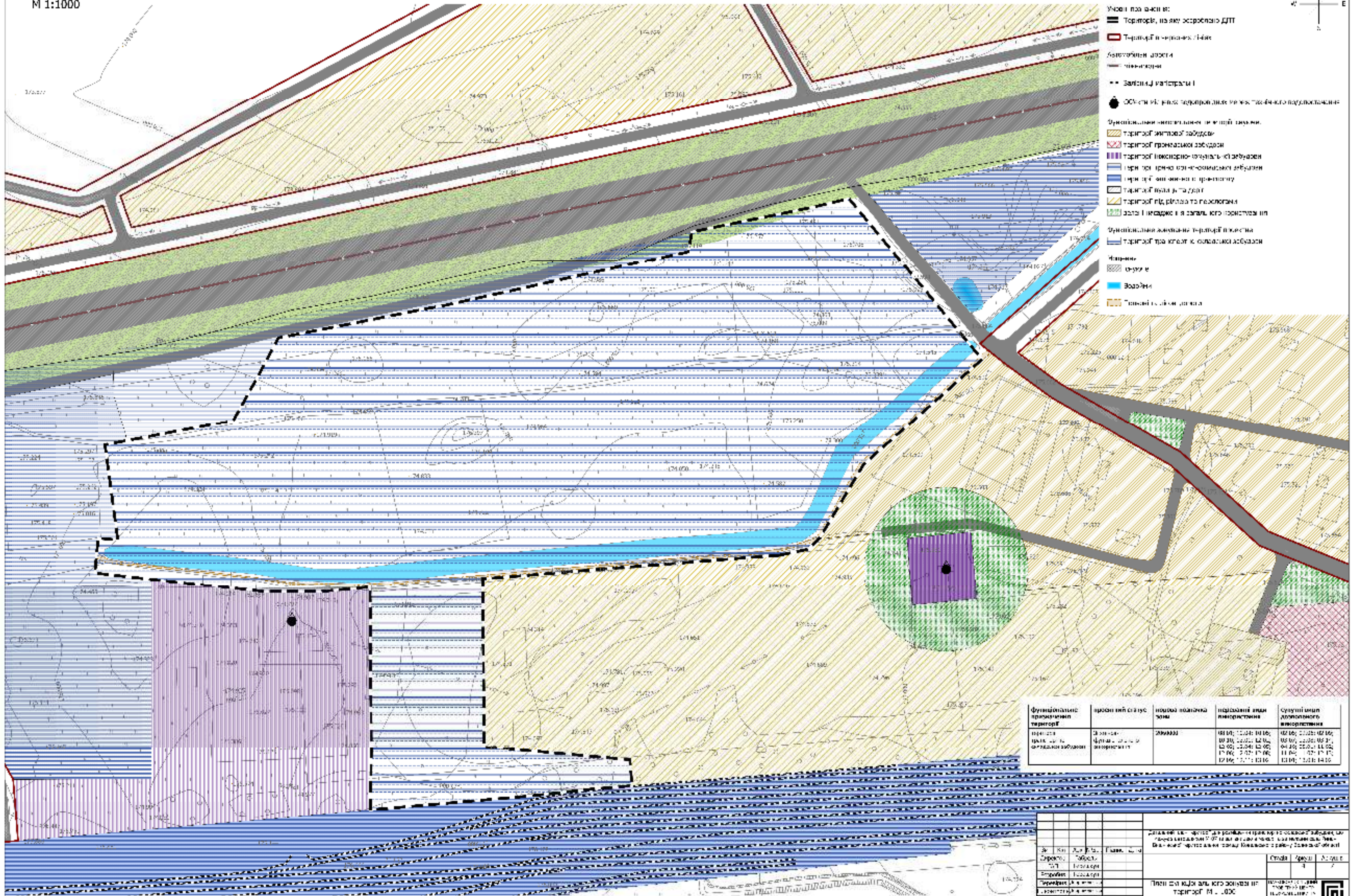


План функціонального зонування території
М 1:1000



- Умовні позначення:
- Територія, на якій розроблено ДПТ
 - Територія в межах ліній
 - Автомобільні дороги
 - Залізниця
 - Об'єкти інженерної інфраструктури
 - Функціональні призначення території
 - територія житлової забудови
 - територія громадської забудови
 - територія рекреаційно-оздоровчої забудови
 - територія промислової забудови
 - територія під рілля та пасовища
 - зона I ландшафтної захисту
 - Функціональні житлові території
 - територія промислової забудови
 - Місцеві
 - озера
 - Водойми
 - Технічні лінії

Функціональне призначення території	арометричний	номер полігона	площа, кв.м	середній висотний показник
житлова забудова	1	100000	100000	100000
громадська забудова	2	200000	200000	200000
рекреаційно-оздоровча забудова	3	300000	300000	300000
промислова забудова	4	400000	400000	400000
під рілля та пасовища	5	500000	500000	500000
ландшафтний захист	6	600000	600000	600000
житлові території	7	700000	700000	700000
промислова забудова	8	800000	800000	800000

Зроблено за проектом: [назва проекту]

Масштаб: 1:1000

Дата: [дата]

Місце: [адреса]

Страна: Україна

Архитектор: [ім'я]

Інженер: [ім'я]

Проєкт: [номер]

Лист: [номер]

Масштаб: 1:1000

Дата: [дата]

Місце: [адреса]

Страна: Україна

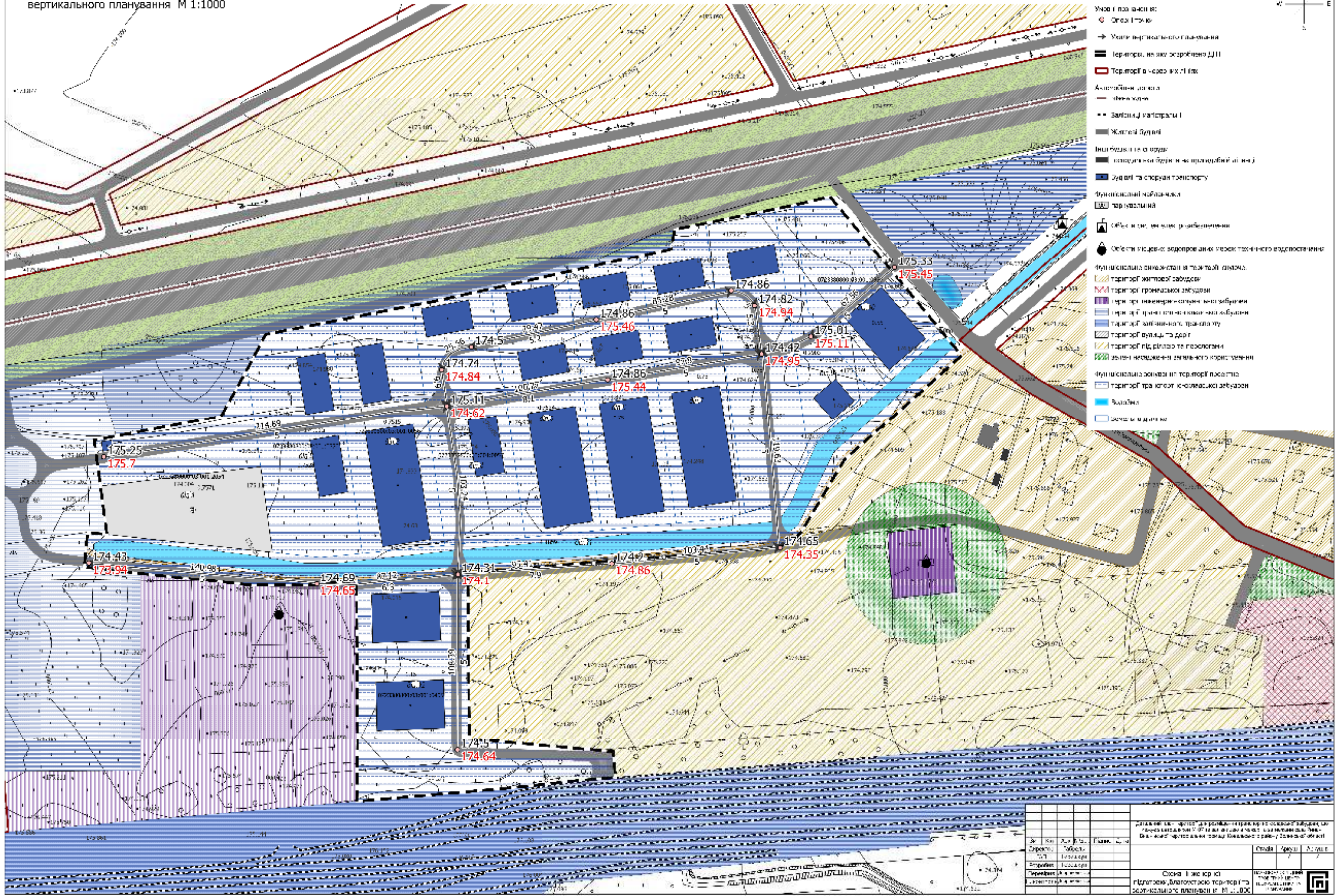
Архитектор: [ім'я]

Інженер: [ім'я]

Проєкт: [номер]

Лист: [номер]

Схема інженерної підготовки, благоустрою території та вертикального планування М 1:1000

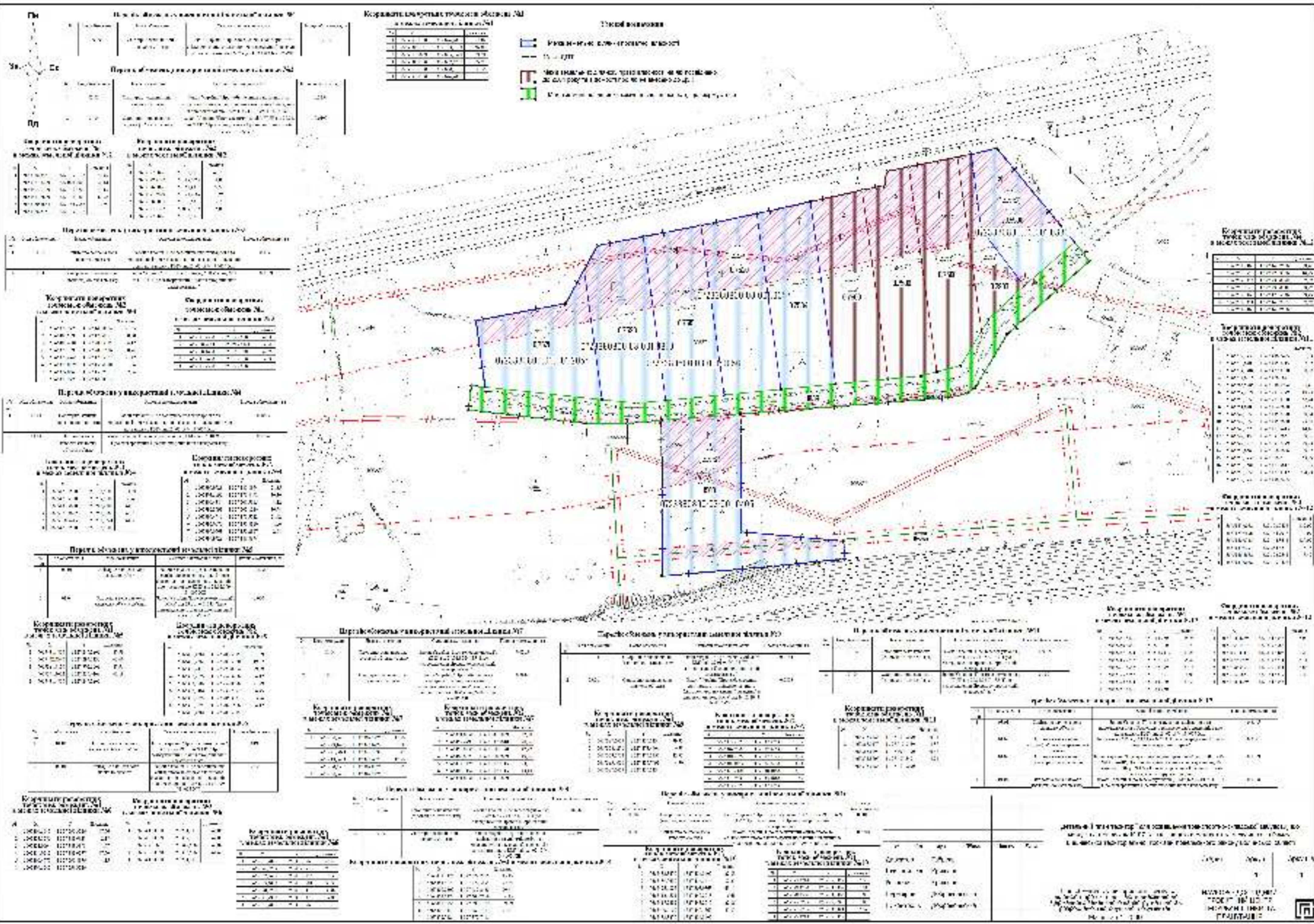


- Умієт пазначити:
- Опора і тротуар
- Умієт вертикального планування
- Територія, на яку зареєстровано ДП
- ▭ Територія в межах вулиці
- Асфальтовий покриття
- Шлях колес
- Залізниця (напірний)
- Житловий будинок
- Висхідний схил
- Конструктивний будинок (напірний)
- Будівля та споруда територіальної
- Функціональний навіс-мажор територіальної
- Об'єкт, який не може бути розбитим
- Об'єкт, який не може бути розбитим
- Функціональний навіс-мажор в частині ділянки
- Територія житлової забудови
- Територія промислової забудови
- Територія інженерно-технічної забудови
- Територія функціонального навісу-мажора
- Територія озеленення, траєкторія
- Територія вулиці та дороги
- Територія під'їзду та паркування
- Зона неможливості заїзду транспортного засобу
- Функціональний навіс-мажор територіальної
- Територія траєкторії інженерної забудови
- Водостік
- Зона неможливості заїзду

№		Код	Назва	Повторення	Підпис	Дата	Автори	Автори
1	2	3	4	5	6	7	8	9
1	1	1	1	1	1	1	1	1

Схема інженерної підготовки, благоустрою території та вертикального планування М 1:1000

1:1000



Пл. 1

№	Наименование	Содержание	Лист
1
2

Корректировка участка №1

№
1
2

Условные обозначения

- Красно-синий штрихованный цвет: ...
- Синий цвет: ...
- Красный цвет: ...
- Зеленый цвет: ...

Корректировка участка №2

№
1
2

Корректировка участка №3

№
1
2

Корректировка участка №4

№
1
2

Корректировка участка №5

№
1
2

Корректировка участка №6

№
1
2

Корректировка участка №7

№
1
2

Корректировка участка №8

№
1
2

Корректировка участка №9

№
1
2

Корректировка участка №10

№
1
2

Корректировка участка №11

№
1
2

Корректировка участка №12

№
1
2

Корректировка участка №13

№
1
2

Корректировка участка №14

№
1
2

Корректировка участка №15

№
1
2

Корректировка участка №16

№
1
2

Корректировка участка №17

№
1
2

Корректировка участка №18

№
1
2

Корректировка участка №19

№
1
2

Корректировка участка №20

№
1
2

Корректировка участка №21

№
1
2

Корректировка участка №22

№
1
2

Корректировка участка №23

№
1
2

Корректировка участка №24

№
1
2

Корректировка участка №25

№
1
2

Корректировка участка №26

№
1
2

Корректировка участка №27

№
1
2

Корректировка участка №28

№
1
2

Корректировка участка №29

№
1
2

Корректировка участка №30

№
1
2

Корректировка участка №31

№
1
2

Корректировка участка №32

№
1
2

Корректировка участка №33

№
1
2