



**ТОВАРИСТВО З ОБМЕЖЕНОЮ ВІДПОВІДАЛЬНІСТЮ
"НАУКОВО-ДОСЛІДНИЙ ПРОЕКТНИЙ ЦЕНТР
ГЕОУРБАНІСТИКИ ТА ПЛАНУВАННЯ»**

*76006, Івано-Франківська обл., Івано-Франківський р-н, м. Івано-Франківськ, вул.Вовчинецька, 227
ЄДРПОУ 33880983info@gplan.com.ua, <https://gplan.com.ua>*

**ЗАМОВНИК: ВИШНІВСЬКА СІЛЬСЬКА РАДА
ВОЛИНСЬКОЇ ОБЛАСТІ**

ЗВІТ ПРО СТРАТЕГІЧНУ ЕКОЛОГІЧНУ ОЦІНКУ

**Проекту детального плану території для розміщення та експлуатації
основних, підсобних і допоміжних будівель та споруд промислових,
транспортних та інших підприємств, їх під'їзних шляхів, інженерних мереж,
адміністративно-побутових будівель, інших споруд та об'єктів
альтернативної енергетики за межами населеного пункту с.Руда
Вишнівської ТГ Ковельського району Волинської області**



**ТОВАРИСТВО З ОБМЕЖЕНОЮ ВІДПОВІДАЛЬНІСТЮ
"НАУКОВО-ДОСЛІДНИЙ ПРОЕКТНИЙ ЦЕНТР
ГЕОУРБАНІСТИКИ ТА ПЛАНУВАННЯ»**

*76006, Івано-Франківська обл., Івано-Франківський р-н, м. Івано-Франківськ, вул.Вовчинецька, 227
ЄДРПОУ 33880983info@gplan.com.ua, <https://gplan.com.ua>*

**ЗАМОВНИК: ВИШНІВСЬКА СІЛЬСЬКА РАДА
ВОЛИНСЬКОЇ ОБЛАСТІ**

ЗВІТ ПРО СТРАТЕГІЧНУ ЕКОЛОГІЧНУ ОЦІНКУ

Проекту детального плану території для розміщення та експлуатації основних, підсобних і допоміжних будівель та споруд промислових, транспортних та інших підприємств, їх під'їзних шляхів, інженерних мереж, адміністративно-побутових будівель, інших споруд та об'єктів альтернативної енергетики за межами населеного пункту с.Руда Вишнівської ТГ Ковельського району Волинської області

Директор

М.М. Габрель

Еколог

Л.В. Побран

	Вступ	3
1	Зміст та основні цілі документа державного планування, його зв'язок з іншими документами державного планування	6
2	Характеристика поточного стану довкілля, у тому числі здоров'я населення на основі адміністративних даних, статистичної інформації та результатів досліджень	11
3	Характеристика стану довкілля, умов життєдіяльності населення та стану його здоров'я на територіях, які ймовірно зазнають впливу	20
4	Екологічні проблеми, у тому числі ризики впливу на здоров'я населення, які стосуються документа державного планування, зокрема щодо території з природоохоронним статусом	25
5	Зобов'язання у сфері охорони довкілля, у тому числі пов'язані із запобіганням негативному впливу на здоров'я населення, встановлені на міжнародному, державному та інших рівнях, що стосуються документа державного планування, а також шляхи врахування таких зобов'язань під час підготовки документа державного планування	27
6	Опис наслідків для довкілля, у тому числі для здоров'я населення, у тому числі вторинних, кумулятивних, синергічних, коротко-, середньо-, та довгострокових (1, 3-5 та 10-15 років відповідно, а за необхідності – 50-100 років), постійних і тимчасових, позитивних і негативних наслідків	30
7	Заходи, що передбачається вжити для запобігання, зменшення та пом'якшення негативних наслідків виконання документа державного планування	36
8	Обґрунтування вибору виправданих альтернатив, що розглядалися, опис способу, в який здійснювалася стратегічна екологічна оцінка	38
9	Заходи, передбачені для здійснення моніторингу наслідків виконання документа державного планування для довкілля, у тому числі для здоров'я населення	40
10	Опис ймовірних транскордонних наслідків для довкілля, у тому числі для здоров'я населення (за наявності)	42
11	Резюме нетехнічного характеру інформації	43
12	Список використаних джерел	45

ВСТУП

На сучасному етапі розвитку суспільства все більшого значення у міжнародній, національній і регіональній політиці набуває концепція збалансованого (сталого) розвитку, спрямована на інтеграцію економічної, соціальної та екологічної складових розвитку. Поява цієї концепції пов'язана з необхідністю розв'язання екологічних проблем і врахування екологічних питань в процесах планування та прийняття рішень щодо соціально економічного розвитку країн, регіонів і населених пунктів.

Стратегічна екологічна оцінка стратегій, планів і програм дає можливість зосередитися на всебічному аналізі можливого впливу планованої діяльності на довкілля та використовувати результати цього аналізу для запобігання або пом'якшення екологічних наслідків в процесі стратегічного планування.

Стратегічна екологічна оцінка (СЕО) – це новий інструмент реалізації екологічної політики, який базується на простому принципі: легше запобігти негативним для довкілля наслідкам діяльності на стадії планування, ніж виявляти та виправляти їх на стадії впровадження стратегічної ініціативи.

Стратегічна екологічна оцінка допомагає підвищити якість управлінських рішень, зменшити рівень конфліктів між владою та суспільством та мінімізувати ризик виникнення помилок у майбутньому в процесі реалізації стратегічного документу на національному, регіональному та місцевому рівнях.

МЕТОДОЛОГІЯ ЗДІЙСНЕННЯ СТРАТЕГІЧНОЇ ЕКОЛОГІЧНОЇ ОЦІНКИ

Нормативно-правова база проведення СЕО в Україні

Основними міжнародно-правовими документами щодо проведення СЕО є: Протокол про стратегічну екологічну оцінку до Конвенції про оцінку впливу на навколишнє природне середовище у транскордонному контексті (Конвенція ЕСПО), ратифіковано Верховною Радою України (від 01.07.2015 №562-VIII), та Директива 2001/42/ЄС про оцінку впливу окремих планів і програм на навколишнє природне середовище, імплементація якої передбачена Угодою про асоціацію між Україною та ЄС.

Засади екологічної політики України визначені Законом України «Про основні засади (Стратегії) державної екологічної політики на період до 2030 року» (схвалено Верховною Радою України 28 лютого 2019 року). В цьому законі СЕО згадується в основних інструментах реалізації державної екологічної політики. Тобто стратегічна екологічна оцінка та оцінка впливу на довкілля – дасть змогу запобігти негативному впливу на навколишнє природне середовище та встановити відповідність запланованої чи здійснюваної діяльності нормам і вимогам законодавства про охорону навколишнього природного середовища, раціональне використання і відтворення природних ресурсів, забезпечення екологічної безпеки тощо.

СЕО в Україні здійснюється на основі принципів законності та об'єктивності, гласності, участі громадськості, наукової обґрунтованості, збалансованості інтересів, комплексності, запобігання екологічній шкоді,

довгострокового прогнозування, достовірності та повноти інформації у проекті документа, міжнародного екологічного співробітництва.

Закон України «Про стратегічну екологічну оцінку» регулює відносини у сфері оцінки наслідків для довкілля, у тому числі для здоров'я населення, виконання документів державного планування та поширюється на документи державного планування, які стосуються сільського господарства, лісового господарства, рибного господарства, енергетики, промисловості, транспорту, поводження з відходами, використання водних ресурсів, охорони довкілля, телекомунікацій, туризму, містобудування або землеустрою (схеми) та виконання яких передбачатиме реалізацію видів діяльності (або які містять види діяльності та об'єкти), щодо яких законодавством передбачено здійснення процедури оцінки впливу на довкілля (у відповідності до вимог Закону України «Про оцінку впливу на довкілля»), або які вимагають оцінки, зважаючи на ймовірні наслідки для територій та об'єктів природно-заповідного фонду та екологічної мережі (далі – території з природоохоронним статусом).

Метою стратегічної екологічної оцінки є сприяння сталому розвитку шляхом забезпечення охорони довкілля, безпеки життєдіяльності населення та охорони його здоров'я, інтегрування екологічних вимог під час розроблення та затвердження документів державного планування.

Стратегічна екологічна оцінка здійснюється на основі принципів законності та об'єктивності, гласності, участі громадськості, наукової обґрунтованості, збалансованості інтересів, комплексності, запобігання екологічній шкоді, довгострокового прогнозування, достовірності та повноти інформації у проекті документа, міжнародного екологічного співробітництва.

Методологія проведення СЕО

Методологія ґрунтується на європейському досвіді проведення стратегічної екологічної оцінки документів державного планування. Порядок здійснення СЕО затверджено відповідно до ст.9 Закону України «Про стратегічну екологічну оцінку» та розділу V Методичних рекомендацій із здійснення стратегічної екологічної оцінки документів державного планування.

Етап 1. Підготовчий

- 1.1 Ухвалення рішення про проведення СЕО.
- 1.2 Створення Робочої групи з СЕО та забезпечення її постійної взаємодії з усіма розробниками ДПТ.
- 1.3 Визначення кола органів влади, які братимуть участь у консультаціях.
- 1.4 Визначення заінтересованої громадськості.
- 1.5 Інформування громадськості.

Етап 2. Визначення сфери охоплення СЕО

- 2.1 Визначення ключових екологічних проблем.
- 2.2 Визначення просторових і часових меж оцінки.
- 2.3 Проведення консультацій з природоохоронними органами та органами охорони здоров'я щодо того, яка інформація має бути включена до звіту.

Етап 3. Оцінка екологічної ситуації на території населеного пункту

- 3.1 Збір та аналіз інформації про поточний стан складових довкілля, включаючи значення ключових екологічних показників.

Етап 4. Проведення СЕО

4.1 Оцінка обсягу СЕО наданий органами влади.

4.2 Проведення консультацій з громадськістю щодо екологічних цілей.

4.3 Визначення можливих чинників змін антропогенного та природного характеру.

4.4 Проведення оцінки впливу ДПТ на складові довкілля.

Етап 5. Розроблення документації з СЕО

5.1 Підготовка звіту з СЕО та рекомендацій щодо запобігання, скорочення або пом'якшення потенційних негативних впливів на довкілля та здоров'я населення.

5.2 Збір і врахування пропозицій заінтересованих органів влади та громадськості

5.3. Розроблення остаточного проекту документації з СЕО.

5.4 Забезпечення доступу громадськості до розробленої документації.

Етап 6. Моніторинг

Моніторинг наслідків виконання документа державного планування для довкілля, у тому числі для здоров'я населення.

Забезпечення доступу та врахування думки громадськості під час розроблення детального плану територій (ДПТ) та здійснення СЕО

В рамках проведення процедури Стратегічної екологічної оцінки проекту «Детального плану території для розміщення та експлуатації основних, підсобних і допоміжних будівель та споруд промислових, транспортних та інших підприємств, їх під'їзних шляхів, інженерних мереж, адміністративно-побутових будівель, інших споруд та об'єктів альтернативної енергетики за межами населеного пункту с.Руда Вишнівської ТГ Ковельського району Волинської області» відповідно до державних будівельних норм, стандартів та правил було складено заяву про визначення обсягу стратегічної екологічної оцінки детального плану території.

З метою громадського обговорення було розміщено Повідомлення про оприлюднення заяви про визначення обсягу стратегічної екологічної оцінки проекту в друкованих ЗМІ: газета «Новий погляд» № 28 від 22 липня 2022 р. та газета «Наше життя» від 21 липня 2022 р.

Протягом громадського обговорення заяви про визначення обсягу стратегії екологічної оцінки (15 календарних днів) звернень, зауважень та пропозицій від громадськості не надходило.

1. Зміст та основні цілі документа державного планування, його зв'язок з іншими документами державного планування.

Стратегічна екологічна оцінка розроблена для проекту документу державного планування – а саме проекту «Детального плану території для розміщення та експлуатації основних, підсобних і допоміжних будівель та споруд промислових, транспортних та інших підприємств, їх під'їзних шляхів, інженерних мереж, адміністративно-побутових будівель, інших споруд та об'єктів альтернативної енергетики за межами населеного пункту с.Руда Вишнівської ТГ Ковельського району Волинської області»

У відповідності до Закону України «Про регулювання містобудівної діяльності», детальний план території (ДПТ) – містобудівна документація, що визначає планувальну організацію та розвиток території. Детальний план території може виконуватись для ділянок в межах населених пунктів або поза межами населених пунктів.

Детальний план території розробляється та затверджується в інтересах відповідної територіальної громади з урахуванням державних, громадських та приватних інтересів та визначає основні принципи і напрямки планувальної організації та функціонального призначення території, формування системи громадського обслуговування населення, організації інженерно-транспортної інфраструктури, інженерної підготовки території.

Детальний план території визначає:

- деталізацію та уточнення у більш крупному масштабі положень генерального плану населеного пункту;
- деталізацію та уточнення раніше розроблених детальних планів території;
- формування принципів архітектурної композиції структури забудови;
- встановлення червоних ліній регулювання забудови;
- виявлення та уточнення територіальних ресурсів для всіх видів містобудівного використання.

Детальний план території розроблено на підставі наступних документів:

-рішення Вишнівської сільської ради N22/53 від 15.07.2022 року «Про надання дозволу на розробку проекту детального плану території» для розміщення та експлуатації основних, підсобних і допоміжних будівель та споруд промислових, транспортних та інших підприємств, їх під'їзних шляхів, інженерних мереж, адміністративно-побутових будівель, інших споруд та об'єктів альтернативної енергетики за межами населеного пункту с.Руда Вишнівської ТГ Ковельського району Волинської області.

- ДБН Б.1.1-14:2021 «Склад та зміст містобудівної документації на місцевому рівні»;
- ДБН Б.2.2-12:2019 «Планування і забудова територій»;
- ДБН В.2.3-5:2018 «Вулиці та дороги населених пунктів»;
- ЗУ «Про індустриальні парки»;
- ЗУ «Про регулювання містобудівної діяльності»;

- Державних санітарних правил планування та забудови населених пунктів, затверджених наказом МОЗ України від 19.06.1996р. №173;

Вимоги Постанови Кабінету Міністрів України від 04.06.2003 р. №863 «Про затвердження Програми забезпечення безперешкодного доступу людей з обмеженими фізичними можливостями до об'єктів житлового та громадського призначення» повинні обов'язково виконуватись на наступних, більш детальних стадіях проектування конкретного об'єкту містобудування.

Детальний план території розробляється з метою визначення планувальної організації і функціонального призначення, просторової композиції і параметрів забудови та ландшафтної організації кварталу, мікрорайону, іншої частини території населеного пункту, призначених для комплексної забудови чи реконструкції.

При розробленні детального плану території враховується генеральний план населеного пункту, схема планування Любомльського району, схема планування Волинської області, стратегія просторового розвитку території, показники економічного, демографічного, екологічного, соціального розвитку відповідної території, програми розвитку інженерно-транспортної інфраструктури, охорони навколишнього природного середовища, охорони та збереження нерухомих об'єктів культурної спадщини та пам'яток археології, чинна містобудівна документація на місцевому рівні та проектна документація, інформація земельного кадастру, заяви щодо забудови та іншого використання території.

Детальний план території розробляється та затверджується в інтересах відповідної територіальної громади з урахуванням державних, громадських та приватних інтересів та визначає основні принципи і напрямки планувальної організації та функціонального призначення території.

Документ державного планування розробляється відповідно до вимог чинного законодавства.



Рис.1.1 Проектний план та схема проектних обмежень у використанні земель

Територія опрацювання знаходиться в зоні передбаченій для розміщення транспортно-промислових підприємств.

Дана територія має зручні транспортні зв'язки з навколишніми населеними пунктами, оскільки поруч знаходяться території для розміщення та експлуатації будівель і споруд залізничного транспорту.

Площа опрацювання детального плану території складає орієнтовно 29 га.

Площа забудови території – 9,7130га

Відсоток забудови території – 33,1%

Площа території в санітарно-захисній зоні - 26,74 га

Територію опрацювання пропонується ув'язати із загальною системою розвитку території та розмістити на ній еко-індустріальний парк.

Еко-індустріальний парк – це структура, що об'єднує ряд підприємств на спільній території з метою співпраці задля підвищення екологічних, економічних і соціальних показників, у тому числі й за рахунок побудови індустріального симбіозу. Тобто підприємства різних галузей починають співпрацювати, обмінюючись своїми енергетичними й матеріальними потоками, які для одних є відходами, а для інших - сировиною.

Еко-промисловий парк відрізняється за цілями та функціями від традиційних індустріальних парків.

Його цілі:

- зменшення впливу на навколишнє середовище шляхом заміщення токсичних матеріалів,

- поглинання двоокису вуглецю, обміну матеріалами та комплексної переробки відходів;

- максимізація енергоефективності через проектування та будівництво об'єктів, когенерацію та каскадні роботи;

- збереження матеріалів через покращений дизайн, проектування об'єктів, повторне використання, відновлення та утилізацію;

- широка співпраця з постачальниками та клієнтами, чому сприяє концепція еко-промислових парків;

покращання екологічних показників окремих підприємств та громади в цілому: наявність регуляторної системи, яка дає заохочує компанії до більш чистого виробництва;

- використання економічних інструментів які стимулюють зменшення відходів, забруднення та ефективне використання природних ресурсів;

- використання системи управління, яка раціонально направляє потоки енергії та матеріалів у виробництві замкнутого циклу.

Переваги, пов'язані з перебудовою промислових парків в еко-індустріальні парки:

1. Для компаній: зниження витрат на матеріали, продаж побічних продуктів і збільшення прибутків.

2. Для ЕІП: нові послуги та нові доходи.

3. Для громади: зменшення негативних зовнішніх впливів, пов'язаних із забрудненням навколишнього середовища.

4. Для компаній, ЕП та громади: розповсюдження інформації на регіональному та національному рівні щодо провідних стабільних практик (і реклама діяльності).

Перевагою також еко-індустріального парку є те, що він пов'язує підприємства, коли відходи одного стають сировиною для інших виробництв. Таким чином підвищується ефективність виробництва та мінімізується негативний вплив на довкілля.

Проаналізувавши існуючу ситуацію, можна стверджувати що, території під залізницею з встановленою існуючою санітарно-захисною зоною певною мірою обмежує можливості забудови навколишніх територій.

Відповідно у транспортно-промисловій зоні необхідно розташувати нові виробничі об'єкти та транспортні підприємства групуючи їх за санітарними і технологічними ознаками з урахуванням класу небезпеки, щоб виключити можливість несприятливого впливу підприємства вищого класу небезпеки на працюючих, технологічні процеси, сировину чи продукцію іншого підприємства нижчого класу небезпеки, а також на здоров'я і умови життя населення.

Загальна площа території комплексу індустріального парку становитиме – 29,3760 га. Пріоритетними для розміщення галузями діяльності є підприємства з новітніми технологіями зі зберігання рідинно-зернових речовин, об'єкти логістики, сервісного обслуговування тощо.

Таблиця 1.1. Зони та площі їх обслуговування:

Логістична зона	8,1741 га
Зона транспортно-дорожньої інфраструктури	2,8805 га
Зона промислових та/або наукових об'єктів	5,6555 га
Зона відкритих просторів загального користування	1,6277 га
Зона рідинно-зернового перевантажувального комплексу	3,3350 га
Зона інженерно-допоміжних об'єктів	1,2906 га
Зона адміністративного центру	0,9814 га

При розробці зонування території враховано наступне:

- розміщення виробництва відповідно до можливого екологічного впливу, з мінімізацією впливу на інші зони парку.
- розмір територій, характерний для розміщення підприємств, пріоритетних, відповідно до цієї Концепції, галузей промисловості.

Планувальним регламентом передбачається:

- раціональне використання території і формування об'ємно-просторової композиції виділеної території;
- розміщення промислових об'єктів та об'єктів їх обслуговування.

Проектне рішення при детальному плануванні території базується на:

- раціональному використанні виділених територій;
 - визначенню допустимих параметрів забудови земельної ділянки;
 - врахуванні існуючої мережі вулиць та автошляхів;
 - побажаннях і вимогах замовника – Вишнівської ТГ, визначених у завданні на проектування та в ході робочих нарад під час роботи над проектом.
- Містобудівна ємкість ділянок для промислових підприємств визначатиметься проектом залежно від типу підприємства, потужності, характеристик технологічних процесів тощо. Конкретна типологія кожного окремого промислового об'єкту, його потужність та виробничі процеси, цикли, характеристики визначаються на стадії робочого проекту.

Проектована територія знаходиться за межами населеного пункту села Руда Вишнівської ТГ.

Територія проектування в Північній та Західній частині межує із землями сільськогосподарського призначення, в Східній частині із землями лісового фонду, а в Південній частині обмежена землями залізниці. Ділянка детального плану знаходиться поза межами територій зелених насаджень загального користування, об'єктів природно-заповідного фонду та їх охоронних зон, а також не входить до складу державного лісового фонду. На території проектування немає об'єктів культурної спадщини, територія не потрапляє до меж регулювання забудови навколо об'єктів культурної спадщини відповідно до Закону України «Про охорону культурної спадщини».

Вишнівська громада розташована на території Волинської області у північно-західній частині України, вздовж траси М07/Е373. Відстань до обласного центру складає 127 км, до Києва: 496 км, а до кордону з Польщею і ЄС – 18 км.

Руда — село Вишнівської ТГ у Ковельському районі Волинської області.

Село розташоване по обидві сторони верхньої течії річки Вижівка (притоки Прип'яті). Транспортне сполучення: через село проходить залізнична колія Ковель — Ягодин, зупинка Руда і Підгородне, стара ґрунтова дорога Ковель — Любомль — Холм. За 3 км південніше проходить міжнародна автострада М-07 Київ — Ковель — Ягодин — Варшава. Відстань до Любомля 20 км, до Луцька 108 км.

Територія має вигідне географічне і економічне положення, знаходиться в безпосередній близькості до державного кордону. На території села відсутні великі промислові та сільськогосподарські підприємства.

Відповідно у промисловій зоні необхідно розташувати нові виробничі об'єкти групуючи їх за санітарними і об'єкти групуючи їх за санітарними і технологічними ознаками з урахуванням класу небезпеки, щоб виключити можливість несприятливого впливу підприємства вищого класу небезпеки на працюючих, технологічні процеси, сировину чи продукцію іншого підприємства нижчого класу небезпеки, а також на здоров'я і умови життя населення.

Територія що опрацьовується детальним планом повинна сприяти розвитку підприємництва та створенню нових робочих місць.

2. Характеристика поточного стану довкілля, у тому числі здоров'я населення, та прогнозовані зміни цього стану, якщо документ державного планування не буде затверджено.

Клімат

Територія ДПТ розташована в зоні достатнього зволоження ґрунтів, характеризується значним безморозним періодом з великою кількістю опадів. Клімат на території громади помірно-континентальний, з м'якою зимою і теплим літом.

Середньорічна температура повітря становить +14,4 °С, найнижча вона у січні (-20-11,9 °С), найвища — в липні – серпні (24-30,0 °С). За останні 100—120 років температура повітря на території громади, так само як і в цілому на Землі, має тенденцію до підвищення. Протягом цього періоду середньорічна температура повітря підвищилася щонайменше на 2,0 °С.

В цілому, більшим є підвищення температури в першу половину року. В середньому за рік випадає 575 мм атмосферних опадів, найменше — у березні, найбільше — в червні-липні. Практично щорічно на території громади утворюється сніговий покрив, проте його висота незначна і сніг швидко тане.

Відносна вологість повітря в середньому за рік становить 79 %, найменша вона у травні (63 %), найбільша — у листопаді-грудні (89 %). Найменша хмарність спостерігається в серпні, найбільша — в листопаді.

Вітри -переважно західні, рідше — з північного сходу. Найбільша швидкість вітру — у листопаді, найменша — влітку. У січні вона в середньому становить 4,2 м/с, у липні — 2,9 м/с.

Клімат на території проектування не має значних територіальних коливань і у цілому сприятливий для господарського освоєння території.

Атмосферне повітря

Головним забруднювачем повітряного басейну виступає транзитний автотранспорт. Транзитний транспорт, який рухається по дорозі спричиняє шум, погіршує екологічний стан та навантажує магістральну мережу. За останні роки дана проблема навіть погіршилась, що визначається також технічним зносом рухомого складу техніки та сумнівною якістю пального. Серед забруднюючими речовин варто виділити окисли вуглецю, окисли азоту, легкі органічні сполуки, пил. Збільшення викидів забруднюючих речовин перш за все зумовлено збільшенням автотранспорту, погіршенням технічного стану автомобільного парку, незадовільною якістю палива, відставанням темпів розвитку вулично-шляхової мережі, труднощами щодо контролю великої кількості автотранспорту як джерела забруднення атмосфери (приватний транспорт, транзит). Емпіричні рівні забруднення в межах зони впливу дороги — 100 метрів, становлять 0,2 ГДК і не перевищують нормативних величин.

Проектне рішення враховує проблему забруднення повітря. Система організації дорожнього руху спрямована на її вирішення. При цьому фактор забруднення повітря знаходиться в постійно динамічному стані і залежить від багатьох складових.

Забруднення повітря також потенційно можливе і від об'єктів сільськогосподарського призначення.

Геоморфологічна будова

За геоморфологічними (морфометричними) показниками проєктована територія поділяється на три зони:

- переважна частину території населеного пункту на підвищеній вододільній поверхні. Це добре дреновані території з ухілами поверхні до 5% і рівнем залягання ґрунтових вод нижче 3-х метрів;

- незначна частина з ухілами поверхні 8-15%.

- території з природним підвищеним рівнем залягання ґрунтових вод до 3,0 м від поверхні (на ділянках, прилеглих до русла водотоку).

Територія ДПТне належить до сейсмічно активних зон, про що свідчить Карта загального сейсмічного районування території України (згідно ДБН В.1.1- 12:2012 «Будівництво в сейсмічних районах України»).



Рис 2.1. Викопіювання з карти загального сейсмічного районування території України

Геологічна будова

Територія Волинської області розташована в межах Волино-Подільської окраїни Руської (Східно-Європейської) платформи, фундамент якої складений інтенсивно дислокованими кристалічними породами протерозою (гранітами, гранодіоритами, граносієнітами, біотитово-амфіболітовими сланцями та ін.), розбитими системою крупних розломів на окремі блоки, що опущені або підняті в різних районах області на неоднакову висоту.

На інтенсивно розмитій поверхні кристалічного фундаменту Волино-Подільської окраїни Руської платформи залягає потужна (до 7000 м) товща осадових утворень, у будові якої виділяються відклади верхнього протерозою, кембрію, ордовіка, силуру, девону, карбону юри, крейди і палеогену, перекриті осадами антропогену змінної потужності. За винятком крейди та палеогену, усі доантропогенові відклади Волинської області не виходять на денну поверхню.

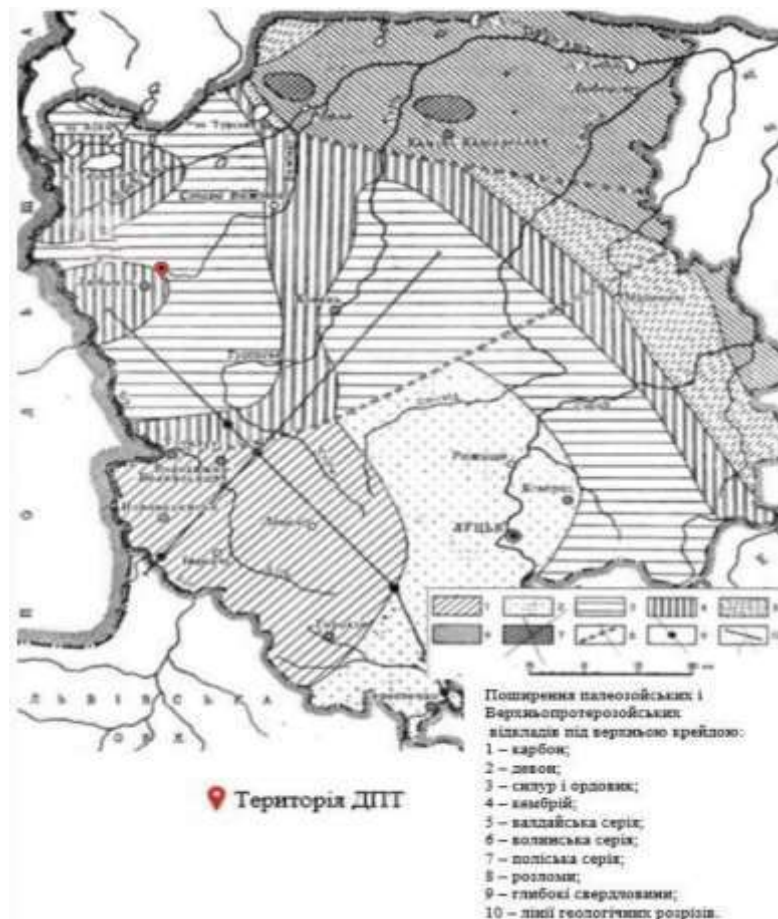


Рис. 2.2 Геологічна схема Волинської області (за В. С. Буровим)

Ландшафт

На Волині переважає рівнинна поверхня.

Територія ДПТ розташована в межах підвищених і низинних рівнин з малопотужним антропогеновим покривом на крейдяних породах мішано-лісового Поліського ландшафту.

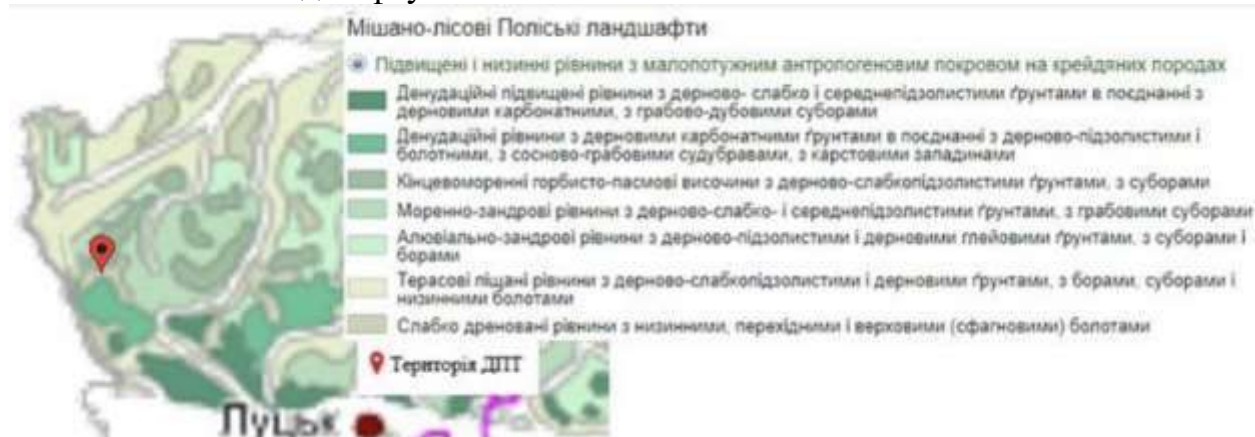


Рис. 2.3 Випокійовання з карти-схеми ландшафтів України

Відсоток площі природних елементів в загальній площі виду ландшафту вище середнього (від 40% до 50%).

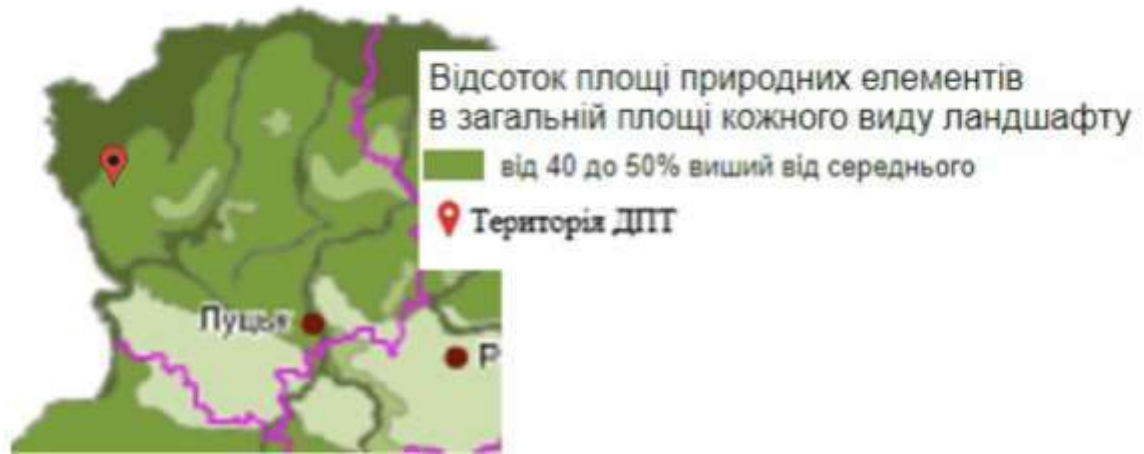


Рис 2.4. Викопіювання з карти стану сучасних ландшафтів України

Основні види землекористування на території населеного пункту – городи та сільськогосподарські угіддя (рілля), житлова садибна забудова. Ці умови визначають ступінь перетвореності природного ландшафту, у межах якого розміщене село. Перш за все, трансформації зазнає рослинний покрив як найбільш чутливий компонент ландшафту до сторонніх впливів.

Ландшафтно-геохімічні системи зв'язані єдиним міграційним потоком і перерозподілом як природних, так і техногенних речовин. У зв'язку з цим речовини, які надходять до ландшафтно-геохімічної системи, нерівномірно розповсюджуються; формуються зони стійкого виносу і зони акумуляції. Територія ДПТ розташована в межах геохімічних ландшафтів із здатністю до самоочищення і до акумуляції, що свідчить про можливість зберегти або відтворити природну структуру після збурень, задовольняти певним умовам існування біотичних видів тощо.

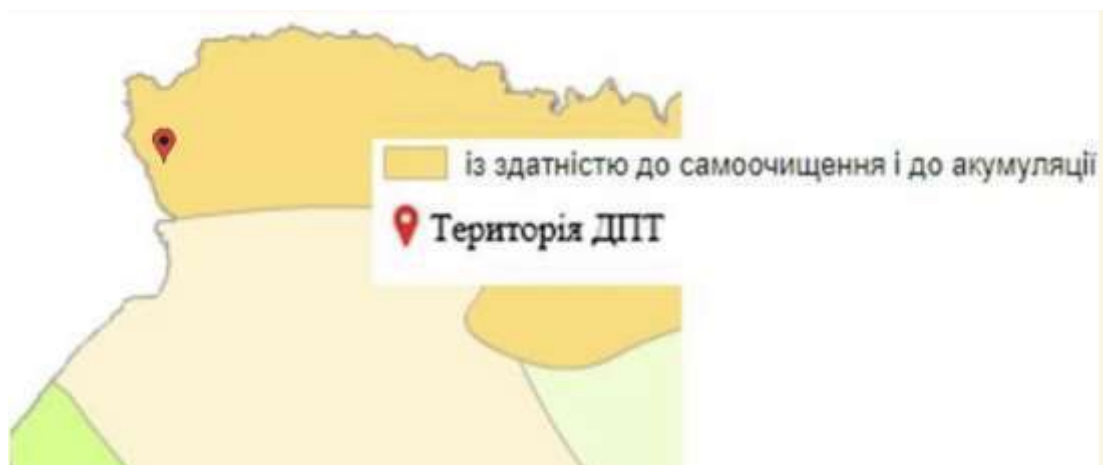


Рис. 2.5. Викопіювання з карти ландшафтно-геохімічного районування України

Грунтовий покрив

Територія ДПТ розташована в межах Поліської Західної природно-сільськогосподарської провінції.

Основний тип ґрунтів цієї зони – дернові опідзолені ґрунти.

Гумусовий горизонт неглибокий, не перевищує 15—18 см. У орних ґрунтах він поглиблений оранкою і може досягти 25—30 см. Колір його ясно-

сірий, за складом пухкий, розсипчастий, безструктурний. Елювіальний горизонт слабо виражений, трапляється у вигляді ясно-жовтого піску з білястими плямами аморфного кремнезему. Ілювіальний горизонт теж виражений слабо. Він представлений жовтим піском, на якому виділяються червоно-бурі псевдофібри 1—3-сантимет-рові звивисті прошарки більш важкого механічного складу, зцементовані вимитими з верхніх шарів колоїдами. Материнська порода починається на глибині 85—105 см і представлена однорідним піском. У глеюватих відмінах материнська порода оглеєна.

Оглеєний пісок має сизувато-білий колір, вохристі плями і смуги, залізисто-марганцеві зерна та бобовини. Механічний склад ґрунтів обумовлює його водно-повітряні властивості. Мала кількість глинистих фракцій (5—10%) не може створити хоч яку-небудь структуру, що зумовлює велику водопровідність та малу зологомісткість. Верхні шари ґрунту містять мало вологи, яка навіть при кількадечних посухах швидко випаровується, що призводить до в'янення рослин. Особливо згубно діє на такі ґрунти осушення прилягаючих заболочених та перезволожених земель, що понижує рівень ґрунтових вод, якими живляться рослини.

Водні ресурси

Волинська область багата на поверхневі води: ріки, озера, ставки. Ріки області переважно належать до басейну р. Прип'яті. Найбільшими ріками області є р. Прип'ять з притоками Турія, Стохід і Стир. Вздовж західної межі області протікає р. Західний Буг з притокою Лугою. Більшість рік області бере початок за її межами. Тільки деякі з них (Турія, Стохід, Виживка та ін.) не виходять за межі області.

Ріки протікають по території області в основному з півдня на північ, мають повільну течію, що пов'язане з незначним зниженням поверхні області на північ. У поліській частині області ріки мають невеликий похил 0,27—0,40 м/км, розширені заплави, в яких навесні після повені залишаються тимчасові озера. Особливість рік поліської частини — дуже повільна течія 0,1—0,2 м/сек. У межах Волинської області до басейну р. Прип'ять належать 59 рік довжиною від 10 до 50 км, чотири — від 50 до 100 км і чотири (Прип'ять, Турія, Стохід, Стир) — понад 100 км.

До басейну Західного Бугу відносяться в межах області 11 рік довжиною від 10 до 50 км, одна з них (Луґа) — понад 50 км (табл. 8). Середня густина річкової сітки в басейні р. Прип'ять коливається в межах 0,25—0,47 км/км², а в басейні Західного Бугу — 0,22—0,35 км/км².

Річки Волинської області за своїм режимом належать до рівнинного типу, переважно снігового живлення. В середньому за рік талі снігові води в річному стоці займають близько 60—70%, решта стоку має дощове і підземне походження, причому підземне живлення становить 12—32% річного стоку. Характер живлення рік області обумовлює їх рівневий режим і режим стоку.

Село Руда розташоване в межах Волино-Подільського артезіанського басейну. Територія району знаходиться в сприятливих гідрогеологічних умовах для накопичення підземних вод майже в усіх вікових комплексах осадових

відкладів і добре забезпечена підземними водами за рахунок водоносного горизонту мергельно-крейдової товщі сенон- турону.

Якість питної води питного водопостачання в основному відповідає вимогам Держспоживстандарту (Державні санітарні норми та правила «Гігієнічні вимоги до води питної, призначеної для споживання людиною» (ДСанПіН 2.2.4-171-10), крім відхилення від окремих нормативних показників (залізо, жорсткість, загальна мінералізація).

Тимчасові водні потоки на території с. Вишнів представлені потічками, утвореними стоком атмосферних опадів зливого характеру.

Рослинний та тваринний світ

Зелені насадження загального користування в існуючих межах села Вишнів відсутні. Основні види землекористування на території населеного пункту – городи та сільськогосподарські угіддя, житлова садибна забудова.

Ці умови визначають ступінь перетвореності природного ландшафту, у межах якого розміщене село. Перш за все, трансформації зазнає рослинний покрив як найбільш чутливий компонент ландшафту до сторонніх впливів.

Антропогенна діяльність людини призвела до формування структури біотопів (комплексів видів рослин), у якій домінуюче місце посідають біотопи орних земель і городів із культурною рослинністю.

Важливими для збереження і підтримки біо- і ландшафтного різноманіття є фрагменти заплавної лучних і болотних біотопів.

Згідно карти розповсюдження рідкісних та зникаючих видів флори та фауни безпосередньо на території планованої діяльності не спостерігаються види тварин та рослин, які занесені до Червоної книги України та до переліку регіонально-рідкісних видів.

Природно-заповідний фонд

В межах проєктованої ділянки відсутні об'єкти природно-заповідного фонду.



Рис. 2.6. Викопіювання з карти Природно-заповідний фонд Волинської області. Елементи екологічної мережі в межах ДТП відсутні

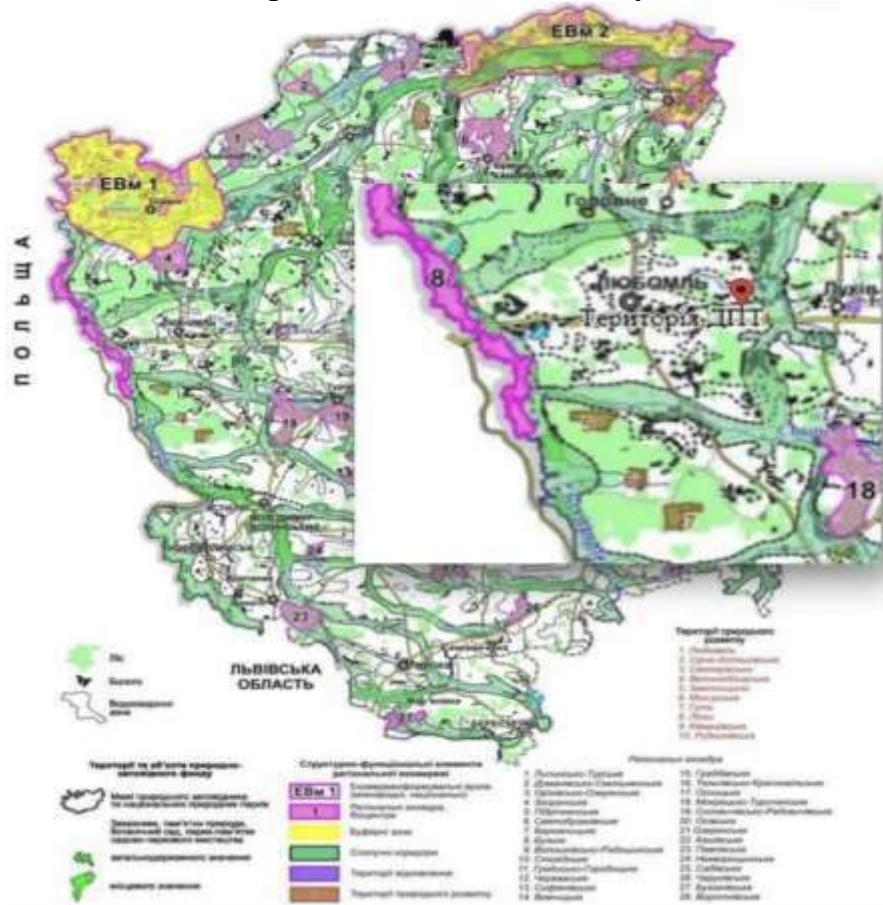


Рис. 2.7. Викопіювання з Регіональної схеми формування екологічної мережі Волинської області.

Смарагдова мережа

Смарагдова мережа (англ. Emerald Network — мережа Емеральд) — новий інструмент охорони природи в Європі, який сьогодні запроваджується в Україні на законодавчому рівні. В процесі розробки знаходиться національне законодавство про Смарагдову мережу, активно готуються обґрунтування для включення у мережу нових територій, розпочалась розробка перших менеджмент-планів сайтів Мережі. Ця мережа розробляється як частина імплементації Бернської конвенції, а також в рамках виконання вимог Угоди про асоціацію України з Європейським Союзом. Інакше кажучи, Смарагдова мережа стає реальною частиною природо-охоронної справи в Україні. Дивлячись на те, яким чином розвивалась історія охорони природи всіх країн Західної Європи, можемо стверджувати, що найближчими роками цей механізм обіцяє стати одним з основних шляхів охорони природи в Україні.

Історична спадщина та туристичний потенціал.

Відповідно до статті 53 Земельного кодексу України до земель історико-культурного призначення належать землі, на яких розташовані пам'ятки культурної спадщини, їх комплекси (ансамблі), історико-культурні заповідники, історико-культурні заповідні території, охоронювані археологічні території, музеї просто неба, меморіальні музеї-садиби.

В селі споруджений пам'ятник односельчанам, які загинули під час радянсько-німецької війни.

Село Руда розташоване на мальовничій території що створює сприятливі умови для відпочинку та туризму. Саме розвиток рекреаційних територій та сфери туризму є пріоритетними напрямки розвитку господарського комплексу, що сприятиме розвитку населеного пункту.

Демографічна ситуація

Постійне населення села Руда становить приблизно 580 чол. За цим показником населений пункт відноситься до малих сільських населених пунктів.

За останні п'ять років в селі спостерігається зменшення приросту чисельності населення. Негативна тенденція зниження чисельності населення (3% за останні 5 років), спостерігається насамперед за рахунок природного скорочення.

Переважна більшість трудових ресурсів с. Руда зайнята на підприємствах і установах, що розташованих за межами населеного пункту, що формує стійку маятникову міграцію, а також зайняті в особистому господарстві та у сфері соціальної інфраструктури.

Економічна та соціальна характеристики

Територія с. Руда має вигідне географічне та економічне положення, знаходиться в безпосередній близькості до державного кордону, зв'язок з яким здійснюється по автодорозі магістрального значення.

На території с. Руда відсутні великі промислові підприємства. Господарський комплекс села представлений сільськогосподарськими підприємствами.

В селі діють школа-дитсадок 1 ступеня, бібліотека, клуб, фельдшерсько-акушерський пункт, два магазини, бар, психо-неврологічний інтернат.

Загалом структура використання території села Руда є типовою для села, що характеризується типовими присадибними ділянками, низькою щільністю забудови і значною часткою території села, що використовується як сільськогосподарські угіддя.

Село Руда має нескладну планувальну структуру, яка сформувалась історично під впливом рельєфу, зовнішніх комунікацій та інших антропогенних та природних факторів.

Майже вся житлова забудова – одноповерхова садибна. В населеного пункті відсутня централізована каналізація. Населення житлової забудови користується вигребами

Прогнозні зміни стану довкілля, якщо документ державного планування не буде затверджено

При виконанні комплексного містобудівного аналізу на підставі натурних обстежень території населеного пункту та на підставі аналізу інженерно-топографічного плану, де було враховано функціональне використання території, наявність забудованих і приватизованих земельних ділянок, виявлено недотримання режиму господарської діяльності, порушення санітарно-захисних і охоронних зон між об'єктами, від яких вони встановлюються, та існуючими житловими садибними будинками.

Територія розташована поза межами зон суттєвих екологічних впливів на навколишнє середовище і знаходиться у відносно сприятливих екологічних умовах.

Небезпечних природних і техногенних процесів, які на період проектного етапу могли б скласти небезпеку для населення на території села та територіях містобудівного освоєння, не виявлено.

Стан навколишнього середовища визначає його господарський профіль. Локальними джерелами впливів є сільськогосподарські підприємства та виробничі об'єкти, а також магістральна автодорога та залізничні колії, що проходять поряд з існуючими межами населеного пункту.

Актуальним є стан атмосферного повітря, водного басейну, в тому числі питних вод, земель та знешкодження відходів.

У Стратегії розвитку Вишнівської сільської територіальної громади на період до 2030 року серед визначених стратегічних цілей громади є розвиток малого та середнього бізнесу. В рамках реалізації цієї цілі визначені завдання, зокрема творення умов для розміщення на території громади логістичних центрів, Індустріальних парків, промзон та ін.

У випадку, якщо документ державного планування не буде затверджений дані стратегічні цілі не будуть досягнуті в повній мірі.

3. Характеристика стану довкілля, умов життєдіяльності працюючих та населення, стану їх здоров'я на територіях, які ймовірно зазнають впливу.

Територія опрацювання передбачена для розміщення промислових підприємств, встановлено санітарно-захисні зони. На території пропонується спорудження під'їзної залізничної колії 1520мм, виробничих об'єктів, водозабірної свердловини, передбачено будівництво пожежного водопроводу $D=150\text{мм}$.

Проектом передбачається зміна цільового призначення земельних ділянок із земель 12.09 «Для розміщення та експлуатації будівель і споруд іншого наземного транспорту» на 11.02 «Для розміщення та експлуатації основних, підсобних і допоміжних будівель та споруд підприємств переробної, машинобудівної та іншої промисловості».

Планування території враховує розміщення об'єктів на території ДПТ з урахуванням створення та дотримання санітарно-захисної зони, межа СЗЗ визначається лінією, що обмежує територію, за межами якої фактори впливу не перевищують встановлених гігієнічних нормативів.

Скласти уявлення про стан навколишнього природного середовища в районі розташування території опрацювання можливо через ряд аспектів. З одного боку – це рівень антропогенного навантаження (що визначається як ступінь впливу господарської діяльності на довкілля в цілому та окремі його компоненти). З іншого боку – стан навколишнього середовища визначається характеристиками, що обумовлюють стійкість геосистем (тобто здатність зберігати свої властивості та характер функціонування за умови дії на них зовнішніх факторів). Така стійкість звичайно, визначається стійкістю окремих геокомпонентів.

Так, за ймовірнісною оцінкою антропо-екологічного ризику за екологічним потенціалом територія ДПТ розташована в умовній зоні з підвищеним екологічним ризиком (за критерієм Ешбі – від $4 \cdot 10^{-2}$ до $1,4 \cdot 10^{-1}$), екологічний потенціал території (інтегральний показник) – нижче середнього по країні (рис. 3.1), потенціал стійкості природного середовища до техногенного навантаження (інтегральні показники, С) – середній (від $-0,50$ до $+0,80$) (рис.



Рис. 3.1. Випокіювання з карти-схеми Антропоєкологічний ризик



Рис. 3.2. Викопіювання з карти-схеми Стійкість природного середовища

Процес взаємодії між суспільством і природним середовищем здійснюється в межах визначеної території, тому виокремлюють регіональну еколого-економічну систему. Одним із зв'язків, що визначають структуру та відображають процеси, що відбуваються в таких системах є еколого-економічний зв'язок, а саме природокористування та інші види впливу господарської діяльності на природне середовище. Еколого-економічний потенціал території ДПТ за синтетичними показниками, що характеризують об'єкт, віднесений до нижче середнього по Україні та передбачає часткове екологічне обмеження виробництва на даній території, шкідливого для навколишнього середовища та населення (рис. 3.3)

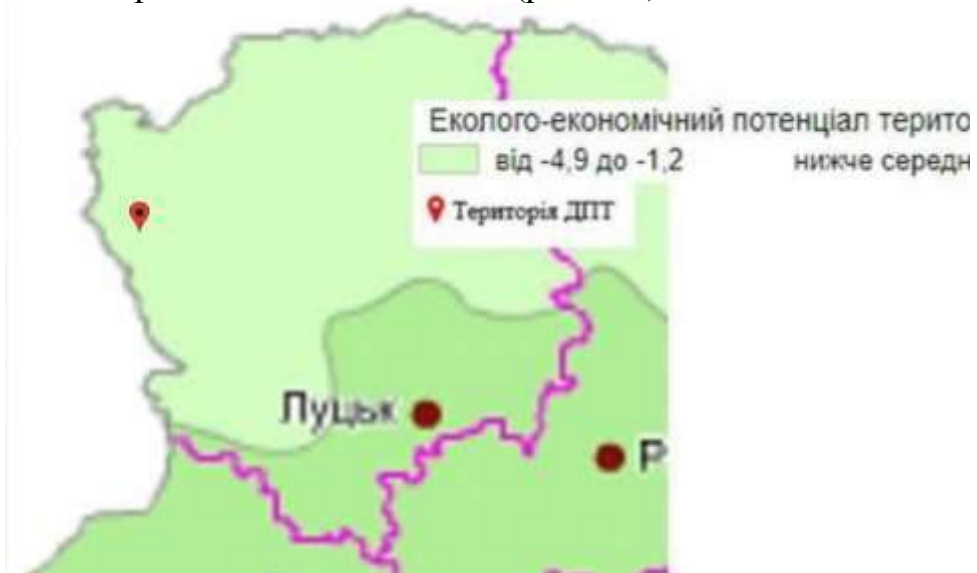


Рис. 3.3. Викопіювання з карти-схеми еколого-економічного зонування України

Для оцінки екологічних умов проживання населення використовують показники територіальної концентрації виробництва, господарської освоєності земель, густоти населення, забруднення природного середовища (хімічного, атмосферного повітря, природних вод, ґрунтів, а також радіаційного),

природних умов (ступеня ураженості території несприятливими природно-антропогенними процесами). Територія ДПТ віднесено до території із задовільними умовами проживання населення (рис. 3.4).

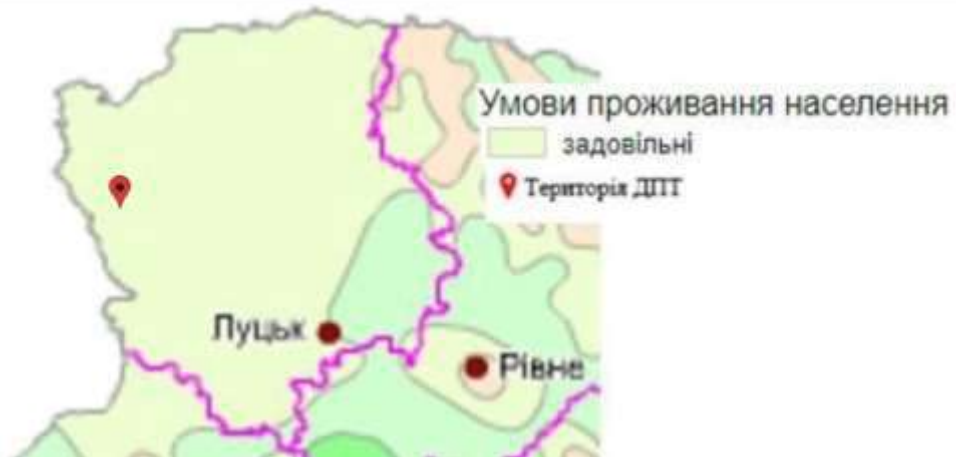


Рис. 3.4. Випокіювання з карти-схеми екологічної ситуації України

Можливий вплив майбутнього будівництва на навколишнє середовище зумовлений викидами та скидами забруднюючих речовин, шумовим, вібраційним забрудненням, іншими факторами впливу, а також здійсненням операцій у сфері поводження з відходами.

В період виконання будівельно-монтажних робіт передбачити:

- водопостачання та водовідведення здійснювати відповідно до вимог чинного законодавства. Вода питна повинна відповідати вимогам ДСанПіН.2.4-171-10 «Гігієнічні вимоги до питної води, призначеної для споживання людиною». Під час виконання будівельно-монтажних робіт забезпечити виконання заходів для недопущення забруднення поверхневих та підземних вод;

- тверді побутові відходи, що утворюватимуться в період виконання будівельно-монтажних робіт, тимчасово зберігати у металевому контейнері. На території буд-майданчика місця тимчасового зберігання відходів матеріалів основних та речовин, які використовують у будівництві облаштувати та утримувати відповідно до умов діючих санітарно-гігієнічних норм і правил. Відходи, одержані у процесах зварювання зберігати у металевому контейнері. Тара від використаних ЛФМ зберігати у металевому контейнері. Відходи, отримані при очищенні місць загального користування, за фактом утворення, вивозити спец. транспортом. Передбачити роздільне збирання та тимчасове зберігання відходів, які вивозити згідно укладених договорів та по завершенню будівельно-монтажних робіт повністю вивезти з території ДПТ;

- основними факторами, що впливають на ґрунт, є механічні пошкодження і забруднення. Механічні пошкодження пов'язані з необхідністю проведення земляних робіт. Перед початком виконання будівельно-монтажних робіт передбачається виїмка земельної маси з подальшим використанням для зворотнього засипання та планування території;

- в період виконання будівельно-монтажних робіт забруднення атмосферного повітря відбуватиметься під час виконання зварювальних і

фарбувальних робіт, переміщення сипучих мас, асфальтування та роботи двигунів внутрішнього згоряння будівельної техніки. В процесі реалізації проектних рішень в атмосферне повітря в основному надходять речовини у вигляді пилу, заліза оксиду, марганцю оксиду, азоту оксидів, вуглецю оксиду та ін.

- будівельні матеріали, які використовуватимуть при здійсненні будівельно-монтажних робіт, повинні мати документи про радіаційну якість, що надаються постачальниками будматеріалів;

- відповідно ДБН В.1.1-31:2013 «Захист територій, будинків і споруд від шуму» рівень шуму від роботи техніки не повинен перевищувати нормативний максимальний рівень звуку 55 дБА з 8 до 22 години.

У період функціонування проектного об'єкту вплив на стан навколишнього середовища у розрізі окремих складових ймовірний на – атмосферне повітря, ґрунти, водні ресурси, соціальне-економічне середовище села.

Захист від шуму і вібрацій здійснювати із дотриманням вимог ДБН В.1.1-31:2013 «Захист територій, будинків і споруд від шуму».

Забезпечити планування території для належного відведення дощових та талих вод з метою недопущення забруднення прилеглих територій, ґрунтів та водних об'єктів.

Слід зазначити, що видобування підземних вод для задоволення питних, санітарно-гігієнічних та господарських потреб зі свердловин регулює не єдиний нормативно-правовий акт, а декілька. Зокрема, Водний та Податковий кодекси України, Закон України від 10.01.02 р. № 2918-III «Про питну воду та питне водопостачання», постанова КМУ від 13.03.02 р. № 321 «Про затвердження Порядку видачі дозволів на спеціальне водокористування та внесення змін до постанови Кабінету Міністрів України від 10 серпня 1992 р. № 459». У разі використання підземних вод видача дозволу на спеціальне водокористування здійснюється за клопотанням водокористувача з обґрунтуванням потреби у воді, погодженим з центральним органом виконавчої влади, що реалізує державну політику у сфері геологічного вивчення та раціонального використання надр. Крім того, якщо зі свердловини видобувається вода в обсязі більше ніж 300 кубічних метрів на добу, суб'єкт господарювання має отримати й дозвіл на користування надрами.

Період експлуатації характеризується утворенням виробничих відходів та відходів обслуговування підприємства. Умовно відходи можна розділити на відходи виробництва та відходи обслуговування виробництва. Планується запровадити роздільне збирання відходів. За можливості максимально використовувати відходи як вторинну сировину. При робочому проектуванні в технологічних процесах підприємства передбачити використання вторинних ресурсів, оборотних циклів речовин та енергії, мінімізацію утворення відходів.

Аналіз можливих впливів проектного об'єкту на соціальні умови проживання населення дозволяє припустити, що погіршення умов життєдіяльності місцевого населення та наднормативного погіршення екологічної обстановки району розташування ДПТ не очікується. З соціально-

економічної точки зору функціонування проєктованого об'єкту буде мати позитивний характер, обумовлений: забезпеченням населення робочими місцями, що може призвести до зниження міграційного скорочення населення; сприянням розвитку бізнесу, наповненням бюджету, розвитком інфраструктури. Стан здоров'я населення не погіршиться.

4 Екологічні проблеми, у тому числі ризики впливу на здоров'я працюючих та населення, які стосуються документа державного планування, зокрема щодо територій з природоохоронним статусом.

Територія розташована поза межами зон суттєвих екологічних впливів на навколишнє середовище і знаходиться у відносно сприятливих екологічних умовах.

Небезпечних природних і техногенних процесів, які на період проектного етапу могли б скласти небезпеку для населення на території села та територіях містобудівного освоєння, не виявлено.

Основними екологічними проблемами, що характерні для території є:

Атмосферне повітря.

Головним забруднювачем повітряного басейну виступає транзитний автотранспорт.

Транзитний транспорт, який рухається по дорозі спричиняє шум, погіршує екологічний стан селища та навантажує магістральну мережу. За останні роки дана проблема навіть погіршилась, що визначається також технічним зносом рухомого складу техніки та сумнівною якістю пального.

Забруднення повітря також потенційно можливе і від об'єктів сільськогосподарського призначення.

Стаціонарні пости спостереження за станом забруднення атмосферного повітря в населеному пункті відсутні.

Водні ресурси.

Основним джерелом забруднення водних об'єктів на території с. Руда є поверхневий стік, який формується на території приватного сектору, громадських територій та виробничих об'єктів.

Забруднення поверхневих вод в першу чергу відбувається за рахунок обсягів скидів зливових вод, як організованих, так і по рельєфу місцевості. Все поверхнєве забруднення зливається у водотоки за рахунок незадовільного стану утримання територій водоохоронних зон, а також в прилеглих місцях будинків садибної забудови. Водоохоронна зона озера та річок на значних проміжках не визначені в натурі і використовуються для влаштування помийниць, гноярок, вбиралень, які є джерелами забруднення.

В господарському комплексі села використовуються як поверхневі, так і підземні води

В населеному пункті відсутня централізована каналізація. Населення житлової забудови користується вигребами.

На даний період в межах села відсутня організована система рекреаційного використання поверхневих водойм.

Земельні ресурси та ґрунтовий покрив.

Значний внесок у забруднення ґрунтового покриву припадає на зони (векторні) впливу діяльності автотранспорту.

Земельні ресурси зазнають негативного впливу від накопичень побутових відходів, значна частина яких могла б знайти застосування як вторинна

сировина. На території населеного пункту відсутні об'єкти по переробці та утилізації відходів виробництва.

Тверді побутові відходи мешканці села в основному утилізують на присадибних ділянках шляхом компостування та спалювання.

Варто зауважити, що забруднені ґрунти є вторинним джерелом забруднення підземних та поверхневих вод, а також атмосферного повітря через незадовільний стан покриття вулиць, недостатню кількість зелених насаджень.

Зелені території села представлені присадибними зеленими ділянками та окремо територією навколо озера та річок.

В межах території відсутні джерела токсичних забруднень ґрунтів.

За результатами проведеного аналізу містобудівної ситуації щодо всіх факторів освоєння та забезпечення території, що розглядається, зроблено висновок про її відповідність нормативним вимогам щодо будівництва планованих об'єктів.

5. Зобов'язання у сфері охорони довкілля, у тому числі пов'язані із запобіганням негативному впливу на здоров'я працюючих та населення, встановлені на міжнародному, державному та інших рівнях, що стосуються документа державного планування, а також шляхи врахування таких зобов'язань під час підготовки документа державного планування.

Відповідно до Закону України «Про охорону навколишнього природного середовища» та нормативно-правової бази України документ державного планування повинен враховувати ряд зобов'язань:

– пріоритетність вимог екологічної безпеки, обов'язковість дотримання екологічних стандартів, нормативів та лімітів використання природних ресурсів; – виконання ряду заходів, що гарантують екологічну безпеку середовища для життя і здоров'я людей, а також запобіжний характер заходів щодо охорони навколишнього природного середовища;

– проектне спрямування на збереження просторової та видової різноманітності та цілісності природних об'єктів і комплексів;

– узгодження екологічних, економічних та соціальних інтересів суспільства на основі поєднання міждисциплінарних знань екологічних, соціальних, природничих і технічних наук та прогнозування стану навколишнього природного середовища;

– забезпечення загальної доступності матеріалів детального плану території та самого звіту СЕО відповідно до вимог Закону України «Про доступ до публічної інформації»;

– надання інформації щодо обґрунтованого нормування впливу планової діяльності на навколишнє природне середовище;

– оцінка ступеня антропогенної змінності територій, сукупної дії факторів, що негативно впливають на екологічну ситуацію;

– використання отриманих висновків моніторингу та комплексу охоронних заходів об'єкту для виконання можливостей факторів позитивного впливу на охорону довкілля.

Основні зобов'язання у сфері охорони довкілля стосуються заходів щодо охорони земельних ресурсів, лісів, повітряного, водного та ґрунтового середовища.

Комплексні заходи з охорони довкілля ґрунтуються на пропозиціях схем і проектів районного проектування та відповідних розділів прогнозів економічного та соціального розвитку підприємств, схем генеральних планів території. Охорона та оздоровлення навколишнього природного середовища забезпечується комплексом захисних заходів, в основі яких покладена система державних законодавчих актів та регламентація планування, забудови і благоустрою населених пунктів. Зобов'язання у сфері охорони довкілля передбачають благоустрій земельної ділянки на якій планується будівництво об'єктів. Містобудівні заходи забезпечують охорону природного середовища за рахунок раціонального функціонального зонування території, створення санітарно-захисних зон, визначення територій природно-заповідного фонду,

забезпечення екологічного балансу природно-ландшафтних та урбанізованих територій.

Основні принципи екологічного захисту навколишнього середовища:

- збереження та раціональне використання цінних природних ресурсів;
- дотримання нормативів гранично допустимих рівнів екологічного навантаження на природне середовище та санітарних нормативів в місцях забудови;
- виділення природно-заповідних, ландшафтних, курортно-рекреаційних, історико-культурних зон з відповідним режимом їх охорони;
- встановлення санітарно-захисних зон для охорони водойм, джерел водопостачання і мінеральних вод, покладів лікувальних грязей, морських пляжів тощо.

Для охорони навколишнього середовища населених пунктів у межах приміських зон на землях лісового фонду формуються «зелені зони» у складі лісопаркової та лісогосподарської частин, місць відпочинку, заповідних об'єктів. Конкретні заходи щодо захисту атмосферного, водного та ґрунтового середовища вживаються відповідно до специфіки окремих джерел забруднення. Оцінка відповідності проекту детального плану зобов'язанням у сфері охорони довкілля, встановлені на міжнародному рівні та шляхи їх врахування. Основними напрямками співробітництва України з міжнародними організаціями є: охорона біологічного різноманіття; охорона транскордонних водотоків і міжнародних озер; зміна клімату; охорона озонового шару; охорона атмосферного повітря; поводження з відходами; оцінка впливу на довкілля. Міжнародні обов'язки Україна у сфері охорони довкілля зафіксовані у таких програмах:

- Конвенція про біологічне різноманіття, (1992 р., м. Ріо-де-Жанейро Бразилія), ратифікована Верховною Радою України 29 листопада 1994 р.
- Конвенція про водно-болотні угіддя, що мають міжнародне значення головним чином як середовище існування водоплавних птахів (Рамсарська конвенція, м. Рамсар, Іран, 1971 р.);
- Конвенція про збереження мігруючих видів диких тварин (Бонн, 1979 р.); - Угода про збереження афро-євразійських мігруючих водно-болотних птахів (1995 р.);
- Угоди про збереження кажанів в Європі (1991 р.);
- Конвенція про охорону дикої флори і фауни та природних середовищ існування в Європі (Бернська конвенція); - Рамкова конвенція ООН про зміну клімату (ратифікована Україною 29 жовтня 1996 р.);
- Європейська конвенція про охорону археологічної спадщини (Валлетта, 1992 р.);
- Конвенція про охорону та використання транскордонних водотоків та міжнародних озер (Гельсінкі, 1992), що є чинною в Україні з 1 липня 1999 р. та інші.

На виконання Бернської конвенції в Європі створена мережа територій особливого природоохоронного значення – Смарагдова мережа, важливих для збереження біорізноманіття в країнах Європи і деяких країнах Африки.

Смарагдова мережа України є українською частиною Смарагдової мережі Європи, розробляється з 2009 року. В листопаді 2016 року було затверджено першу версію Смарагдової мережі для України, яка потребує доопрацювання на основі наукових даних. Станом на 01.01.2016 р. мережа займала близько 8% території України і в основному складається з існуючих територій природнозаповідного фонду.

Територія реалізації планованої діяльності знаходиться за межами Смарагдової мережі України.

Основні принципи екологічного захисту навколишнього середовища:

- збереження та раціональне використання цінних природних ресурсів;
- дотримання нормативів гранично допустимих рівнів екологічного навантаження на природне середовище та санітарних нормативів в місцях забудови;
- виділення природно-заповідних, ландшафтних, курортно-рекреаційних, історико-культурних зон з відповідним режимом їх охорони;
- встановлення санітарно-захисних зон для охорони водойм, джерел водопостачання і мінеральних вод.

Заходи щодо охорони атмосферного повітря:

- застосування нових технологій та обладнання, у тому числі очисного устаткування, для промислових підприємств;
- інтенсивне озеленення та упорядкування санітарно-захисної зони (між джерелами викиду та житловою чи громадською зоною);
- захист від шуму та загазованості житлових та громадських територій за рахунок створення зелених насаджень;
- поточний догляд за зеленими насадженнями загального користування;
- здійснення постійного моніторингу за джерелами викидів забруднюючих речовин в атмосферне повітря.

Заходи щодо охорони водних ресурсів:

- облаштування системи водовідведення та очищення побутових стічних вод;
- організація та очищення поверхневих стоків з проектною територією;
- встановлення та організація санітарно-захисних зон всіх об'єктів на території, що розглядаються детальним планом;
- виконання комплексу заходів з інженерної підготовки при освоєнні територій, що зазнають впливу несприятливих природних процесів: регулювання поверхневого стоку дощових і талих вод.

Заходи щодо охорони земельних ресурсів, ґрунтів:

- 100% охоплення проектною територією плановою санітарною очисткою;
- реалізація програми роздільного збору побутових відходів, що дозволить зменшити обсяг вивозу ТПВ на 30-50%;
- запобігання деградації земель, а також погіршення стану водних об'єктів;
- проведення дослідження стану ґрунтів.

Детальний план території розробляється та затверджується в інтересах територіальної громади з урахуванням міжнародних, державних, громадських та приватних інтересів.

6. Опис наслідків реалізації проектних рішень документу державного планування для довкілля, а також для здоров'я працюючих та населення, у тому числі кумулятивних, синергічних, позитивних і негативних наслідків.

В більшій мірі стратегічна екологічна оцінка зосереджується на потенційних екологічних наслідках пов'язаних із запропонованими змінами функціонального використання територій та основних проектних рішеннях ДДП. В процесі СЕО був здійснений аналіз впливу проектних рішень детального плану, як на окремі компоненти навколишнього природного середовища, так і сукупного впливу на природні процеси та комплекси.

Згідно із «Методичними рекомендаціями із здійснення стратегічної екологічної оцінки документів державного планування», затверджених Наказом Міністерства екології та природних ресурсів України від 10.08.2018 № 296 наслідки для довкілля, у тому числі для здоров'я населення – це будь-які ймовірні наслідки для флори, фауни, біорізноманіття, ґрунту, клімату, повітря, води, ландшафту (включаючи техногенного), природних територій та об'єктів, безпеки життєдіяльності населення та його здоров'я, матеріальних активів, об'єктів культурної спадщини та взаємодія цих факторів.

Коротко- та середньострокові наслідки (1, 3-5, 10-15 років) при реалізації будівництва різних об'єктів комунальних, соціальної, інженерної та транспортної інфраструктури, промисловості. При цьому на кожному етапі в процесі будівництва та подальшої експлуатації об'єктів будуть виникати негативні наслідки у вигляді утворення відходів, порушення рослинного покриву під час провадження планованої діяльності, збільшення кількості автотранспорту.

Також під час виконання будівельних і монтажних робіт слід очікувати допустимий негативний вплив на атмосферне повітря, рослинний і тваринний світи, ґрунти та водні ресурси. Крім того, при роботі двигунів будівельних машин, механізмів та автотранспорту на навколишнє середовище буде чинитися шумовий вплив – акустичне забруднення. За тривалістю зазначені види впливу будуть носити тимчасовий характер, обмежений розрахунковим терміном будівництва, по межах впливу – локальне, обмежене простором ведення будівельних робіт. Проте всі ці впливи відносяться до тимчасових і не стануть причиною суттєвого довгострокового погіршення екологічної рівноваги екосистем населеного пункту.

До довгострокових наслідків (50-100 років) відносяться впливи постійного характеру – викиди і скиди, шум, утворення відходів, додаткове споживання ресурсів. Основна кількість забруднюючих речовин, що викидаються в атмосферне повітря, є відпрацьовані гази техніки та автотранспорту. Токсичність відпрацьованих газів обумовлюється змістом у них окису вуглецю й діоксиду азоту, кількість яких залежить від кількості спожитого палива та технічного стану двигунів. Непостійними довгостроковими впливами є роботи,

пов'язані з реконструкцією об'єктів, консервацією, припиненням їх існування, перепрофілюванням, заміною обладнання та устаткування, модернізацією тощо. Кумулятивні наслідки – розвиток негативних процесів через нагромадження в організмах людей, тварин, рослин отрути різних речовин внаслідок тривалого їх використання. Ймовірність того, що реалізація Детального плану призведе до таких можливих впливів на довкілля або здоров'я людей, які самі по собі будуть незначними, але у сукупності будуть мати значний сумарний негативний вплив на довкілля, – є незначною. Це пов'язане з тим, що всі види впливів на навколишнє середовище мають незначну за силою та масштабом дію. Тому наявність та розвиток кумулятивних наслідків малоімовірні. Для стовідсоткового виявлення кумулятивних наслідків необхідно проводити постійний контроль за якістю ґрунту, харчових продуктів місцевого виробництва, питної води тощо.

Акумуляція впливів відбувається в тому випадку, коли антропогенний вплив або інші фізичні або хімічні впливи на екосистему протягом певного часу перевершують можливість їх асиміляції або трансформації. На прилеглий території великі підприємства забруднювачі – відсутні. При дотриманні та виконанні всіх передбачених комплексних захисних і охоронних заходів, що відповідають діючим нормативним вимогам, можливість виникнення кумулятивного впливу який супроводжуються негативними екологічними наслідками та понаднормативними викидами в атмосферне повітря забруднюючих речовин не передбачається.

Детальна оцінка кумулятивного впливу буде можлива в процесі експлуатації території з урахуванням даних моніторингу навколишнього середовища та проведення відповідних розрахунків. Змін клімату і мікроклімату в результаті планованої діяльності не очікується, оскільки в результаті впровадження проектних рішень відсутні значні виділення теплоти та парникових газів. Особливості кліматичних умов, які сприяють зростанню інтенсивності впливів планованої діяльності на навколишнє середовище, відсутні. Обрана технологія розміщення забудови є більш екологічно безпечна.

Синергічні наслідки – сумарний ефект, який полягає у тому, що при взаємодії 2-х або більше факторів їх дія суттєво переважає дію кожного окремо компоненту. Можливий сумарний ефект деяких речовин при викиді забруднюючих речовин в атмосферне повітря. Коротко- та середньострокові наслідки (1, 3-5, 10-15 років).

З боку соціально-економічних умов провадження діяльності буде мати позитивний наслідок: збільшення території під забудову садибними ділянками, що призведе до збільшення чисельності населення, створення нових робочих місць, що сприятиме зайнятості населення.

Тимчасові наслідки для довкілля – при виконанні підготовчих та будівельних робіт вплив на навколишнє середовище на атмосферне повітря матиме короточасний та локальний характер, викиди здійснюватимуться при роботі будівельних машин та механізмів, при здійсненні зварювальних робіт, земельних робіт, при фарбуванні металевих поверхонь, при функціонуванні планованих підприємств.

У таблиці 6.1 представлений комплексний аналіз чинників впливу на навколишнє природне середовище, які можуть бути пов'язані із реалізацією ДПТ.

Таблиця 6.1. Комплексний аналіз чинників впливу на навколишнє середовище

Компонент довкілля	Наслідки первинного впливу	Наслідки вторинного впливу у коротко-, середньо- та довгостроковій перспективі
Клімат атмосферного повітря	Збільшення викидів забруднюючих речовин та шумового забруднення у період будівництва	Збільшення викидів забруднюючих речовин та шумового забруднення може призвести до погіршення стану здоров'я населення
Підземні поверхневі води	Інфільтрація забруднювачів під час будівництва у зв'язку із порушенням ґрунтового покриву та руйнування усталених природніх геохімічних бар'єрів	Хімічне і органічне забруднення, виснаження водних ресурсів
Біорізноманіття	Втрата біорізноманіття при забудові вільних ділянок	
Ландшафт	Антропогенізація ландшафту	
Земельні ресурси	Втрата вільних земель	
Ґрунти	Ущільнення ґрунтів, деградація ґрунтового покриву	Хімічне і органічне забруднення через утворення відходів і стоків (при відсутності каналізації)

Оцінка ймовірного впливу на довкілля

Таблиця 6.2 Оцінка ймовірного впливу на довкілля

№ п/п	Чи може реалізація стратегії спричинити	Негативний вплив			Пом'якшення існуючої ситуації
		так	ймовірно	ні	
Атмосферне повітря					
1	Збільшення викидів забруднюючих речовин від стаціонарних джерел?	+			
2	Збільшення викидів забруднюючих речовин?	+			
3	Погіршення атмосферного повітря?		+		

4	Появу джерел неприємного запаху ?		+		
5	Зміни повітряних потоків, вологості, температури або ж будь-які локальні чи регіональні зміни клімату?			+	
Водні ресурси					
6	Будь-які зміни якості поверхневих вод (зокрема таких як показників як температури, розчинений кисень, прозорість, але не обмежуючись ними?)			+	
7	Значне зменшення кількості вод, що використовуються для водопостачання населенню?			+	
8	Збільшення навантаження на каналізаційні системи та погіршення якості очистки стічних вод?			+	
9	Поява загроз для людей і матеріальних об'єктів, пов'язаних з водою, зокрема таких, як паводки або підтоплення?			+	
10	Зміни напрямку і швидкості течії поверхневих вод зміни обсягів води будь-якого поверхневого водного об'єкту?			+	
11	Порушення гідрологічного та гідрохімічного режиму малих річок регіону?			+	
12	Забруднення підземних водних горизонтів?			+	
Відходи					
13	Збільшення кількості утворених чи накопичених промислових відходів	+			+
14	Збільшення кількості відходів I-III класів небезпеки	+			
15	Спорудження екологічно небезпечних об'єктів поводження з відходами		+		

16	Утворення або накопичення радіоактивних відходів			+	
Земельні ресурси					
17	Порушення, переміщення, ущільнення ґрунтового шару?	+			
18	Будь-яке посилення вітрової або водної ерозії ґрунтів?			+	
19	Зміни в топографії або в характеристиках рельєфу?			+	
20	Появу таких загроз, як землетруси, зсуви, селеві потоки, провали землі та інші подібні загрози через нестабільність літо генної структури?			+	
Біорізноманіття					
21	Негативний вплив на об'єкти природно-заповідного фонду (зменшення площ, початок небезпечної діяльності, у безпосередній близькості або на їх території тощо)?			+	
22	Зміни у кількості видів рослин або тварин, їхній чисельності або територіальному представництву?			+	
23	Збільшення площ зернових культур або сільськогосподарських угідь?			+	
24	Порушення або деградацію середовищ існування диких видів тварин?			+	
25	Будь-який вплив на наявні об'єкти історико-культурної спадщини?			+	
Населення та інфраструктура					
26	Вплив на нинішній стан забезпечення житлом або виникнення нових потреб у житлі?			+	+
27	Суттєвий вплив на нинішню транспортну систему? Зміни в структурі транспортних потоків?		+		+
28	Необхідність будівництва нових об'єктів для забезпечення транспортних сполучень?	+			+
29	Появу будь-яких реальних або потенційних загроз для людини?			+	

Екологічне управління та моніторинг					
30	Послаблення правових і економічних механізмів контролю в галузі екологічної безпеки?			+	+
31	Погіршення екологічного моніторингу?			+	+
32	Усунення наявних механізмів впливу органів місцевого самоврядування на процеси техногенного навантаження?			+	+
33	Стимулювання розвитку екологічно небезпечних галузей виробництва			+	+
Інше					
34	Підвищення використання будь-якого виду природних ресурсів?	+			
35	Суттєве вилучення будь-якого невідновного ресурсу?			+	+

7. Заходи, що передбачається вжити для запобігання, зменшення та пом'якшення негативних наслідків виконання документа державного планування.

З метою охорони навколишнього природного середовища у даному детальному плані території передбачено виконати ряд планувальних та технічних заходів. Комплекс заходів з запобігання наслідків повинен бути виконаний через дію законів України щодо екологічного стану та санітарно-епідеміологічного контролю території та виконання заходів, передбачених державними, обласними, районними цільовими програмами щодо охорони навколишнього середовища.

Заходи, що покращують стан повітряного басейну:

- здійснення викидів шкідливих речовин через системи вентиляції після очищення в межах допустимих концентрацій;
- проведення додаткових заходів щодо впровадження сучасних виробничих процесів за новітніми технологіями для обґрунтування зменшення санітарно-захисної зони;
- здійснення викидів забруднюючих речовин за наявності дозволу на викиди забруднюючих речовин в атмосферне повітря;
- озеленення зовнішніх доріг та впорядкування зелених насаджень;
- озеленення території проєктованих ділянок.

При будівництві та експлуатації об'єктів повинні бути передбачені наступні заходи:

- не допускати потрапляння нафтопродуктів у ґрунти, зливання паливномастильних матеріалів в спеціально відведені та обладнані місця;
- передбачити очищення дощових вод від паливно-мастильних речовин;
- налагодження сучасної системи дощового каналізування;
- облаштування ділянок водопровідних споруд;
- прокладка зовнішніх та внутрішніх комунікацій з урахуванням запобігання можливості витоку води з них у ґрунт і забезпеченням контролю комунікацій, їх ремонту, скидання аварійних вод;
- влаштування щільного дорожнього покриття, що запобігає фільтрації забруднених нафтопродуктами поверхневих вод у ґрунт;
- дотримуватися встановлених лімітів забору води, лімітів використання води, а також санітарних та інших вимог щодо впорядкування своєї території;
- дотримання у межах зон санітарної охорони об'єктів водопостачання;
- забезпечення очистки стічних вод; – недопускання потрапляння недостатньо-очищених та забруднених стічних вод у водні об'єкти.

З метою забезпечення нормативного стану земельних ресурсів та ґрунтового середовища в період виконання проєктних рішень детального плану території передбачаються такі заходи:

- обов'язкове дотримання меж території, відведеної для будівництва;
- складування рослинного ґрунту на спеціально відведених майданчиках з наступним використанням його при рекультивації, відновленні благоустрою;
- вертикальне планування будівельного майданчика;

- забезпечення розміщення будівельних матеріалів на спеціально відведеній ділянці з твердим покриттям;
- контроль за роботою інженерного обладнання, механізмів і транспортних засобів, своєчасний ремонт, недопущення роботи несправних механізмів;
- заправка техніки лише закритим способом – автозаправниками;
- не допускати потрапляння нафтопродуктів у ґрунтове середовище;
- забороняється спалювання всіх видів горючих відходів на території будівельного майданчика;
- проведення геохімічного обстеження території та, при необхідності, проведення санації забруднених ділянок;
- запровадження регулярного санітарного очищення території;
- дотримання вимог щодо санітарного очищення території;
- проведення рекультивації порушених ділянок.

При спорудженні об'єктів, комунікацій, доріг слід верхній шар землі переміщати на малопродуктивні ділянки для покращення родючості ґрунтів.
Шумозахисні заходи:

- використання сучасного низько-шумного технологічного та енергетичного обладнання;
- забезпечення акустичного режиму шляхом застосування будівельноакустичних засобів захисту від шуму, зокрема застосування звукоізолюючих стін і перегородок в приміщеннях, в яких розміщене обладнання, що є джерелами шуму та вібрацій;
- озеленення території.

Заходи щодо охорони праці та пожежної безпеки:

- створення належних умов праці, санітарно-побутове та медичне обслуговування працюючих у відповідності з діючими санітарними нормами;
- суворе дотримання правил охорони праці та техніки безпеки відповідно до Закону України «Про охорону праці», пожежної безпеки відповідно до Закону України «Про пожежну безпеку» та Правил техніки безпеки в Україні;
- дотримання трудової і виробничої дисципліни, правил техніки безпеки на робочих місцях;
- оснащення будівель первинними засобами пожежогасіння та пожежним інвентарем.

8. Обґрунтування вибору виправданих альтернатив, що розглядалися, опис способу, в який здійснювалася стратегічна екологічна оцінка, у тому числі будь-які ускладнення (недостатність інформації та технічних засобів під час здійснення такої оцінки).

Альтернативним варіантом є відмова від запланованої діяльності, так званий «нульовий варіант» без впровадження проектних рішень. При виборі даного варіанту с. Руда та і в цілому Вишнівська ТГ позбудеться нового потенційного забруднювача атмосферного повітря, та джерела утворення відходів.

В той же час, відмова від реалізації планованої діяльності призведе до неможливості збільшення виробничих потужностей села та реалізації програми розвитку економіки регіонів України, позбавить місцеве населення можливості працевлаштування на новостворені робочі місця.

Вибір «нульової альтернативи» не призведе до змін навколишнього природного середовища, за умови подальшого невикористання земельних ділянок, показники якості довкілля прогнозовано залишаться на рівні наведених у матеріалах даного звіту.

При затвердженні документа державного планування планована діяльність не призведе до утворення безповоротних втрат (наслідків) для довкілля чи здоров'я населення.

Проектований об'єкт не відноситься до об'єктів підвищеної небезпеки. Прогнозовані напрямки впливу провадження планованої діяльності на довкілля та здоров'я населення наведені в матеріалах даного звіту.

Основним критерієм під час стратегічної екологічної оцінки проекту містобудівної документації є її відповідність державним будівельним нормам, санітарним нормам і правилам України, законодавству в сфері охорони навколишнього природного середовища.

При здійсненні стратегічної екологічної оцінки було проаналізовано природні умови території, включаючи характеристики кліматичних умов, поверхневих водних систем, ландшафтів (рельєф, ґрунти, рослинність та ін.), розглянуто гідрогеологічні особливості території та інших компонентів довкілля, природні ресурси з обмеженим режимом їх використання, в тому числі водоспоживання та водовідведення, забруднення атмосферного середовища; оцінено можливі зміни в природних та антропогенних екосистемах; проаналізовано склад ґрунтів, рівні залягання підземних вод; розглянуто способи ліквідації наслідків планованої діяльності.

Основні проблеми здійснення СЕО:

- відсутність на момент виконання звіту нормативно методичного забезпечення та стандартів щодо підготовки звіту про СЕО;
- відсутність у відкритому доступі даних щодо обсягу впливу на стан довкілля прилеглих промислових об'єктів;
- відсутність методики, що дозволяють здійснювати довгострокові прогнози впливу об'єкту на довкілля;

- відсутність актуальних даних характеристики сучасного стану складових навколишнього природного середовища, біорізноманіття, інвентаризації природних ресурсів, що розглядається у відкритому доступі.

Вплив на техногенне середовище допустимий. Розміщення об'єкту господарювання за розрахунковими показниками не порушуватиме санітарно-епідеміологічних норм та вимог санітарного законодавства України.

9. Заходи, передбачені для здійснення моніторингу наслідків виконання документа державного планування для довкілля, у тому числі для здоров'я працюючих та населення.

При здійсненні моніторингу основну увагу належить приділяти заходам передбаченим в сфері охорони навколишнього природного середовища. Виконання ряду планувальних і технічних заходів, визначених в проекті «Детального плану території для розміщення та експлуатації основних, підсобних і допоміжних будівель та споруд промислових, транспортних та інших підприємств, їх під'їзних шляхів, інженерних мереж, адміністративно-побутових будівель, інших споруд та об'єктів альтернативної енергетики за межами населеного пункту с.Руда Вишнівської ТГ Ковельського району Волинської області» а також заходів, передбачених цільовими регіональними програмами в сфері охорони навколишнього природного середовища є обов'язковою умовою для досягнення стійкості природного середовища до антропогенних навантажень та забезпечення сприятливих санітарно-гігієнічних умов проживання населення.

Моніторинг наслідків виконання документа державного планування для довкілля, у тому числі для здоров'я населення буде здійснюватися з метою забезпечення неухильного дотримання вимог законодавства під час будівництва і експлуатації та втілення всіх заходів щодо мінімізації ймовірних впливів та наслідків на навколишнє природне та соціальне середовище. Моніторинг повинен відбуватися на декількох рівнях та передбачати можливі екологічні загрози та/або виявляти під час його здійснення впливи, що не були передбачені раніше. Необхідно здійснювати моніторинг відповідно до Порядку здійснення моніторингу наслідків виконання документа державного планування для довкілля, у тому числі для здоров'я населення, затвердженого постановою Кабінету Міністрів України від 16 грудня 2020 р. № 1272.

З метою забезпечення систематичності та об'єктивності спостережень за змінами стану довкілля, у тому числі за станом здоров'я населення, замовник визначає:

- зміст заходів, передбачених для здійснення моніторингу, та строки їх виконання;
- кількісні та якісні показники, одиниці їх вимірювання та цільові значення таких показників відповідно до кожного з визначених у звіті про стратегічну екологічну оцінку наслідків виконання документа державного планування для довкілля, у тому числі для здоров'я населення;
- кількісні та якісні показники, одиниці їх вимірювання та цільові значення таких показників для запобігання, зменшення та пом'якшення негативних наслідків виконання документа державного планування для довкілля, у тому числі для здоров'я населення;
- методи визначення кожного із показників, які дають змогу швидко та без надлишкових витрат їх вимірювати;
- періодичність вимірювання показників, проведення їх аналізу та співставлення із цільовими значеннями;

- засоби і способи виявлення наявності або відсутності наслідків для довкілля, у тому числі для здоров'я населення, з урахуванням можливості виявлення негативних наслідків виконання документа державного планування, не передбачених звітом про стратегічну екологічну оцінку.

Заходи, передбачені для здійснення моніторингу, враховують специфіку документа державного планування, період, на який здійснюється планування, та необхідність здійснення моніторингу на різних стадіях виконання документа державного планування.

Моніторинг наслідків виконання документа державного планування для довкілля, у тому числі для здоров'я населення буде здійснюватися:

Щодо впливу зумовленого викидами забруднюючих речовин в атмосферне повітря:

- проведення інвентаризації викидів забруднюючих речовин протягом провадження планової діяльності з урахуванням усіх джерел викидів відповідно до «Інструкції про зміст та порядок складання звіту проведення інвентаризації викидів забруднюючих речовин на підприємстві», затвердженої наказом Мінприроди України від 10.02.1995 р. №7;

- здійснення щорічного контролю якості атмосферного повітря на межі санітарно-захисної зони підприємств.

Контроль за станом забруднення атмосферного повітря проводиться на території ділянки планування і на межі СЗЗ шляхом визначення максимальноразових концентрацій шкідливих речовин. Точки відбору проб, крім проектних, і кількість замірів концентрацій шкідливих речовин в атмосферному повітрі в процесі планової діяльності повинні погоджуватись з місцевими органами санітарно-епідеміологічної служби і екобезпеки. Результати замірів фіксуються в журналі.

Щодо впливу зумовленого скидами забруднюючих речовин:

- використання води відповідно до цілей та умов їх надання;

- дотримання встановлених лімітів використання води, а також санітарних та інших вимог щодо впорядкування своєї території;

- здійснювати облік забору та використання вод, а також подавати відповідним органам звіти в порядку, визначеному Водним кодексом та іншими законодавчими актами;

- контроль за складом стічних вод.

Щодо впливу від здійснення операцій у сфері поводження з відходами:

- забезпечення належного збирання, перевезення та передачі відходів, утворюваних від планованої діяльності, згідно чинного законодавства для зберігання, оброблення, перероблення, утилізації, видалення та захоронення, а також дотримання правил екологічної безпеки при поводженні з відходами.

Щодо впливу від шумового забруднення:

- проведення вимірювань шумових характеристик на межі СЗЗ;

- проведення замірів рівнів шуму на межі житлової забудови суміжних населених пунктів.

Результати моніторингу мають бути доступними для органів влади та громадськості.

Моніторинг може бути використаний для:

- порівняння очікуваних і фактичних наслідків, що дозволяє отримати інформацію про реалізацію плану;
- отримання інформації, яка може бути використана для поліпшення майбутніх оцінок (моніторинг як інструмент контролю якості СЕО);
- перевірки дотримання екологічних вимог, встановлених відповідними органами влади;
- перевірки того, що план виконується відповідно до затвердженого документа, включаючи передбачені заходи із запобігання, скорочення або пом'якшення несприятливих наслідків.

Моніторинг повинен відбуватись на декількох рівнях та передбачати можливі екологічні загрози та/або виявляти під час його здійснення впливи, що не були передбачені раніше.

Здійснення моніторингу впливів виконання документа державного планування на довкілля, у тому числі на здоров'я населення за визначеними показниками з веденням щорічної звітності дасть можливість своєчасно виявляти недоліки і порушення, що негативно впливають на комфортність проживання населення, і обґрунтувати необхідні заходи по їх усуненню а також проводити інформування громади про стан реалізації містобудівної документації, поточні ускладнення та прогностичні терміни їх усунення.

10. Опис ймовірних транскордонних наслідків для довкілля, у тому числі для здоров'я працюючих (за наявності).

Даний розділ не розглядається, адже виконання детального плану території не матиме суттєвого впливу на довкілля, враховуючи передбачений вид діяльності та те, що територія опрацювання ДПТ розташована на значній відстані від межі сусідніх держав.

11. Резюме нетехнічного характеру інформації, передбаченої пунктами 1-6 цієї частини, розраховане на широку аудиторію.

Метою стратегічної екологічної оцінки Детального плану території для розміщення еко-індустріального парку на території Вишнівської ТГ Волинської області є необхідність оцінювання наслідків виконання документів державного планування, сприянні сталому розвитку шляхом забезпечення охорони навколишнього середовища, безпеки життєдіяльності та охорони здоров'я населення, а також в інтегруванні екологічних вимог під час розроблення та затвердження ДДП.

У звіті про стратегічну екологічну оцінку ДДП – детального плану території проведено оцінку наслідків виконання проекту на навколишнє природне середовище, у тому числі для здоров'я населення та зобов'язань у сфері охорони довкілля і заходів, що передбачається вжити для запобігання, зменшення та пом'якшення негативних наслідків виконання документа державного планування, а також заходів щодо моніторингу цих наслідків.

На основі статистичної інформації, адміністративних даних, результатів досліджень було охарактеризовано поточний стан довкілля населених пунктів, стан довкілля та умови життєдіяльності населення на територіях, що ймовірно зазнають впливу внаслідок виконання документа державного планування. В процесі проведення стратегічної екологічної оцінки було виявлено ймовірні проблеми та наслідки для навколишнього середовища, що полягають в забрудненні атмосферного повітря внаслідок будівництва об'єктів, впливі на ґрунтове середовище при розробці будівельного майданчика; прокладанні комунікацій; будівництві та влаштуванні об'єктів. Спостерігається і акустичне забруднення довкілля внаслідок будівельних робіт, від пересування техніки, виконання земляних робіт, а також функціонуванні проєктованих об'єктів. З метою охорони навколишнього природного середовища у даному ДДП передбачено виконати ряд планувальних та технічних заходів: заходи щодо охорони атмосферного повітря, щодо захисту водного та ґрунтового середовищ, шумозахисні заходи та заходи щодо охорони праці та пожежної безпеки. Запропоновано комплекс заходів, передбачених для здійснення моніторингу та покращення стану довкілля у тому числі здоров'я населення. Транскордонних наслідків виконання документа державного планування не очікується.

Моніторинг наслідків реалізації ДДП є комплексним процесом проведення якого є невід'ємною складовою своєчасного забезпечення середовища, що розвивається і трансформується, системами інженерної інфраструктури, об'єктами побутового та соціального обслуговування населення, благоустрою території, що відповідно впливає на якість довкілля та комфортність проживання населення. Для проведення моніторингу реалізації рішень містобудівної документації наведені основні чинники, що потребують особливої уваги та контролю, визначені показники для здійснення контролю та запропоновані необхідні заходи для моніторингу впливів під час реалізації документа державного планування.

Здійснення моніторингу впливів реалізації документу державного планування на довкілля, у тому числі на здоров'я населення за визначеними показниками з веденням щорічної звітності дозволить своєчасно виявляти недоліки і порушення, що можуть негативно впливати на комфортність проживання населення; обґрунтувати необхідні заходи по їх усуненню; а також проводити інформування населення про стан реалізації містобудівної документації, поточні ускладнення та прогностичні терміни їх усунення.

Зобов'язання у сфері охорони довкілля та дотримання вимог екологічної безпеки передбачають виконання ряду планувальних і технічних заходів, а також здійснення комплексного благоустрою та озеленення території з метою охорони і оздоровлення навколишнього середовища.

Розміщення будівель та споруд на ділянці виконано з дотриманням санітарних, протипожежних розривів між спорудами та будівлями, що входять до складу індустріального парку, а також між технологічним обладнанням підприємств та оточуючою забудовою.

Враховуючи вищенаведене, представляється можливим вважати, що провадження планованої діяльності не призведе до погіршення існуючого екологічного стану у районі планованої діяльності.

Список використаних джерел

1. Закон України «Про охорону навколишнього природного середовища» від 25 червня 1991 року, № 1264-ХІІ (з послідовними змінами і доповненнями);
2. Закон України «Про охорону атмосферного повітря» від 16 жовтня 1992 року, № 2707-ХІІ (з послідовними змінами і доповненнями);
3. Закон України «Про забезпечення санітарного й епідемічного благополуччя населення» від 24.02.1994, № 4004-ХІІ (з послідовними змінами і доповненнями);
4. Закон України «Про оцінку впливу на довкілля»;
5. Закон України «Про стратегічну екологічну оцінку»;
6. Водний кодекс України;
7. Земельний кодекс України; стратегічну екологічну оцінку
8. Постанова Кабінету Міністрів України від 13 грудня 2001р., №1655 «Про затвердження Порядку ведення державного обліку в галузі охорони атмосферного повітря» (із змінами, внесеними згідно з постановою КМ № 769 від 16.06.2004р.);
9. Постанова Кабінету Міністрів України від 28 грудня 2001р., № 1780 «Про затвердження Порядку розроблення та затвердження нормативів граничнодопустимих викидів забруднюючих речовин із стаціонарних джерел» (із змінами, внесеними згідно з постановою КМ № 769 від 16.06.2004р.);
10. Постанова Кабінету Міністрів України від 29 листопада 2001р., № 1598 «Про затвердження переліку найбільш поширених і небезпечних забруднюючих речовин, викиди яких в атмосферне повітря підлягають регулюванню»;
11. Порядок проведення громадських слухань у процесі оцінки впливу на довкілля, затверджений постановою Кабміну від 13.12.2017 р. № 989;
12. Постанова Кабміну України від 13.12.2017 р. № 1026 «Про затвердження Порядку передачі документації для надання висновку з оцінки впливу на довкілля та фінансування оцінки впливу на довкілля та Порядку ведення Єдиного реєстру з оцінки впливу на довкілля»;
13. Наказ Міністерства екології та природних ресурсів України № 286 від 30.07.2001 (з послідовними змінами), зареєстрований в Міністерстві юстиції України 15 серпня 2001 р. за № 700/5891. «Про затвердження Порядку визначення величин фонових концентрацій забруднювальних речовин в атмосферному повітрі»;
14. Державні санітарні правила планування та забудови населених пунктів, затверджені наказом МОЗ України від 19.06.1996 р. № 173, який зареєстровано в Мін'юсті України 24.07.1996 за № 379/1404;
15. Гранично допустимі концентрації хімічних і біологічних речовин в атмосферному повітрі населених місць, затверджені т.в.о. головного державного санітарного лікаря України від 03.04.2015 р.;
16. Закон України «Про індустриальні парки»;
17. ДБН Б.2.2-12:2019 «Планування і забудова територій»;

- 18.Предельно-допустимые концентрации (ПДК) и ориентировочно безопасные уровни воздействия (ОБУВ) загрязняющих веществ в атмосферном воздухе населенных мест.: Киев, 1996г.;
- 19.ДСТУ-Н Б В.1.1-27:2010 «Будівельна кліматологія»;
- 20.ДБН В.2.5-74:2013 «Водопостачання. Зовнішні мережі та споруди»;
- 21.ДБН В.2.5-75:2013 «Каналізація. Зовнішні мережі та споруди»;
- 22.ДБН В.2.5-64:2012 «Внутрішній водопровід та каналізація»;
- 23.Наказ Міністерства житлово-комунального господарства України від 30.07.2010 року № 259 «Про затвердження Правил визначення норм надання послуг з вивезення побутових відходів» зареєстрованого в Міністерстві юстиції України 29.09.2010 р. № 871/18166;
- 24.ДК 005-96. Державний класифікатор відходів. – Київ: Держстандарт України,1996;
- 25.ДСанПіН 2.2.4-171-10 «Гігієнічні вимоги до води питної, призначеної для споживання людиною»;
- 26.ДБН В.1.1-31:2013 «Захист територій, будинків і споруд від шуму»;
- 27.ДСН 3.3.6.037-99 «Санітарні норми виробничого шуму, ультразвуку та інфразвуку»
- 28.ДСТУ-Н Б В.1.1-35:2013 «Настанова з розрахунку рівнів шуму в приміщеннях і на територіях»;
- 29.ДСТУ-Н Б.В.1.1-33:2013 «Настанова з розрахунку та проектування захисту від шуму сельбищних територій»;
- 30.ДБН Б.1.1-14:2021 «Склад та зміст містобудівної документації на місцевому рівні»



**ВОЛИНСЬКА ОБЛАСНА ДЕРЖАВНА АДМІНІСТРАЦІЯ
УПРАВЛІННЯ ЕКОЛОГІЇ ТА ПРИРОДНИХ РЕСУРСІВ**

Київський майдан, 9, м. Луцьк, 43027, тел./факс. (0332) 740132, e-mail: eco@voleco.voladm.gov.ua,
код ЄДРПОУ 38740786

№ _____

на № 1154/05-38/2-22 від 26.07.2022

Вишнівська сільська рада
вул. Незалежності, 80а
с. Вишнів, 44351

Щодо надання зауважень
та пропозицій до заяви про
визначення обсягу СЕО

На виконання статті 8 Закону України «Про стратегічну екологічну оцінку» (далі - Закон) та за результатами розгляду заяви Вишнівської сільської ради від 26.07.2022 № 1154/05-38/2-22 щодо визначення обсягу стратегічної екологічної оцінки детального плану території для розміщення та експлуатації основних, підсобних і допоміжних будівель та споруд промислових, транспортних та інших підприємств, їх під'їзних шляхів, інженерних мереж, адміністративно-побутових будівель, інших споруд та об'єктів альтернативної енергетики за межами населеного пункту с. Руда Вишнівської ТГ Ковельського району Волинської області, управління екології та природних ресурсів обласної державної адміністрації надає зауваження та пропозиції до заяви про визначення обсягу стратегічної екологічної оцінки.

У документі державного планування (далі - ДДП) необхідно:
провести аналіз поточного стану довкілля території с. Руда;
окреслити основні екологічні проблеми довкілля території с. Руда, а також визначити заходи щодо їх вирішення;

азначити інформацію щодо наявних, поблизу та на території планованої діяльності, природоохоронних територій та можливого впливу на них від реалізації документа державного планування;

здійснити опис факторів довкілля (грунти, водні ресурси, атмосферне повітря, кліматичні фактори, флора і фауна, ландшафт, тощо), які ймовірно зазнають впливу при реалізації документа державного планування;

передбачити заходи для запобігання, зменшення та пом'якшення можливих негативних наслідків від реалізації документа державного планування;

надати інформацію про прийняті рішення щодо інженерного забезпечення об'єкту (водопостачання, каналізування, поводження з відходами, газо-, електро-, теплопостачання, тощо) та вказати інформацію щодо можливих альтернативних варіантів, які розглядалися;



Сертифікат 58E2D9E7F900307B04000000A083320076469700
Підписувач Кухарик Валентин Іванович
Дійсний з 19.07.2021 0:00:00 по 18.07.2023 23:59:59

УПРАВЛІННЯ ЕКОЛОГІЇ ТА ПРИРОДНИХ РЕСУРСІВ



№ 1350/1.15/2-22 від 08.08.2022

проаналізувати інформацію про рівень природної та техногенної безпеки (перелік та розміщення потенційно небезпечних об'єктів (в разі наявності таких) та інших джерел виникнення надзвичайних ситуацій, площа території та кількість населення в зонах можливого впливу) та описати шляхи і відповідні заходи щодо запобігання виникненню надзвичайних ситуацій природного та техногенного походження від потенційно небезпечних об'єктів;

на картографічних матеріалах нанести обмеження та санітарно-захисні зони для об'єктів відповідних класів безпеки.

Звертаємо вашу увагу, що інформація щодо розташування об'єктів природно заповідного фонду, які знаходяться на території Ковельського району (Любомльського району) Волинської області, знаходиться за посиланням: <http://eco.voladm.gov.ua/category/all/locality=11>.

Відповідно до частини четвертої статті 10 та частини четвертої статті 12 Закону повідомлення щодо заяви про визначення обсягу стратегічної екологічної оцінки, повідомлення про оприлюднення проєкту документа державного планування та звіту про стратегічну екологічну оцінку публікується у друкованих засобах масової інформації (не менш як у двох), визначених замовником, та розміщуються на офіційному веб-сайті замовника. Замовник забезпечує розміщення повідомлення та доступ до проєкту документа державного планування і звіту про стратегічну екологічну оцінку протягом усього строку громадського обговорення, визначеного відповідно до частини шостої цієї статті.

Повідомлення про оприлюднення проєкту документа державного планування та звіту про стратегічну екологічну оцінку повинно містити інформацію, наведену в частині п'ятій статті 12 Закону.

Згідно листа Мінприроди України від 07.06.2019 №5/3-10/6122 щодо необхідності дотримання вимог частини першої статті 13 Закону, проєкт документа державного планування, звіт про стратегічну екологічну оцінку та повідомлення про оприлюднення цих документів замовник подає (на паперових носіях та в електронному вигляді) до центрального органу виконавчої влади, що реалізує державну політику у сфері охорони навколишнього природного середовища (на адресу електронної пошти: stenas@menr.gov.ua) та центрального органу виконавчої влади, що реалізує державну політику у сфері охорони здоров'я.

Звертаємо вашу увагу, що повідомлення про оприлюднення проєкту документа державного планування та звіту про стратегічну екологічну оцінку (підписаного уповноваженою на це посадовою особою замовника) необхідно направляти одночасно з розміщенням його у друкованих засобах інформації.

Також, звертаємо вашу увагу на необхідність неухильного дотримання вимог чинного законодавства України, в тому числі Закону України «Про стратегічну екологічну оцінку».

Начальник

Валентин КУХАРИК

БУХГАЛТЕР – ПРОФЕСІЯ ВІДПОВІДАЛЬНА

Збирати та опрацьовувати фінансову інформацію для підготовки звітів, договорів, нараховувати заробітну плату, вести контроль за сплатою податків, аналізувати щоденні банківські операції, слідкувати за змінами у бюджетному кодексі та законодавстві – це все в будь-якій установі лягає на плечі бухгалтерів. Адже саме від їхньої роботи великою мірою залежить стабільна та успішна робота підприємства чи організації.

16 липня всі, хто причетний до бухгалтерської справи, відзначили своє професійне свято – День бухгалтера. Одними з тих, кому доводиться пристосовуватися до роботи в умовах воєнного стану та особливо ретельно слідкувати за усім, є бухгалтерії медичних закладів, зокрема, санаторію «Лісова пісня» та КНП «Любомльське ТМО» Любомльської міської ради.



Тамара БАКУН уже п'ятий рік працює бухгалтеркою у Волинській обласній здравниці – санаторії «Лісова пісня». Роботою своєю дуже задоволена, особливо – колективом, бо всі тут, зізнається, зуміли стати однією великою родиною, професіоналами, що докладають максимум зусиль для процвітання санаторію.

Родом Тамара із села Бихів Любешівського району, там же закінчила місцеву школу. Змалку захоплювалася математикою, потяг до якої успадкувала ще від мами, тож у табелі з цього предмета стояла оцінка «відмінно».

– У нашому класі було понад 30 учнів, тому вчительку математики треба було дуже уважно слухати, аби розібратися в новій темі. Та мені достатньо було одного уроку, аби прийти додому та виконати домашнє завдання, не повторюючи матеріал з підручника. А на контрольних та самостійних встигала і своє завдання виконати, і сусідам по парті допомогти, – розповідає Тамара Бакун.

Тож після школи вибором професії особливо не переймалася, бо знала, що він буде пов'язаний з роботою з цифрами, та вступила на навчання до Горохівського сільськогосподарського технікуму на спеціальність «бухгалтер». Потім за розподілом потрапила на роботу в кооператив в селі Седлище Любешівського району, де працювала з 2000 по 2007 рік.

Одного разу, взявши з подругою путівку на відпочинок у санаторій «Лісова пісня» від Фонду соцстраху, познайомилася тут із хлопцем з села Піща. З першої зустрічі зрозуміла, що це – її доля. У пари зав'язалися стосунки, а через деякий час Тамара та Олександр одружилися. Після цього вона влаштувалася на посаду бухгалтера уже в місцеве споживче товариство, потім, після виходу з декретної відпустки, з 2012 року працювала у Шацькому лісовому

господарстві. А з 2018 року, коли в санаторії «Лісова пісня» з'явилася вакансія бухгалтера, перейшла працювати туди.

Зізнається, що робота бухгалтера потребує великого терпіння, посидючості, концентрації уваги та, звісно, любові до цифр.

– Найбільше люблю шукати помилку у звітах, нарахуваннях, – зізнається Тамара. – Людина, яка не зможе тривалий період часу провести за одним заняттям, оперувати цифрами, шукати цікаве в рутинній роботі – не буде працювати у цій сфері.

У бухгалтерії Любомльського ТМО сьогодні трудяться четверо працівників на чолі з головною бухгалтеркою Галиною Трощій, куруючи основні фінансово-бюджетні показники. З кожним роком відбуваються все нові й нові зміни в законодавстві, посилюються вимоги щодо публічної звітності та прозорості використання коштів медичної установи. Тому в цій роботі важливі особлива відповідальність та професійність.

Чи не найдовше у Любомльському ТМО працюють у бухгалтерії Галина Коначук та Надія Куць.



Майже пів століття роботі бухгалтера у Любомльській лікарні віддала **Галина КОНАЧУК**. Народилася в селі Ставки Турійського району, вчилася в Любомльському ПТУ, там же і працювала деякий час. Тут, в Любомлі, познайомилася зі своїм майбутнім чоловіком – Петром Коначуком, котрий на той час працював майстром у Любомльському ПТУ. Після одруження Галина Савівна майже одразу влаштувалася на роботу в бухгалтерію Любомльської лікарні, котра й стала її основним місцем роботи на 49 років. За цей час жінка декілька десятків років обіймала посаду ще й заступниці головного бухгалтера (до 2015-го).

Робота, яку виконувала Галина Савівна, була важка, адже фахівчиня відповідала за матеріальну групу. А це – постійний контроль за ремонтно-будівельними матеріалами та швидкого псування, обладнанням, яке треба було приймати на баланс; закупівля продуктів харчування; зміни в законодавстві.

За роки, що Галина Савівна працює в лікарні, відбулося чимало змін у роботі, зокрема, й перехід від дерев'яних рахівниць та калькуляторів до комп'ютерної техніки, впровадження замість паперових – електронних звітів. І все це бухгалтерка успішно опанувала, незважаючи на свій поважний вік.

Щира, відповідальна, цілеспрямована, з величезним багажем знань, професіоналка найвищого рівня – так оцінюють роботу Галини Савівни її колеги по роботі.



Надія КУЦЬ працює в бухгалтерії Любомльського ТМО 30 років та займається чи не найбільш відповідальною ділянкою роботи – нарахуванням заробітної плати.

Народилася 1955 року в селі Машів Любомльського району, де закінчила місцеву школу. Здобула освіту та пішла працювати у відділ статистики, що в Любомлі. А вже згодом влаштувалася на роботу в Любомльську лікарню. Вийшла заміж у село Бірки, звідки чи не щодня в будь-яку пору року їздить на роботу велосипедом.

– Вимоги до роботи тепер стали набагато більші, ніж були раніше, хоча декому здається, що з появою комп'ютерів, впровадженням електронних звітів працювати стало легше, – розповідає Надія Дмитрівна. – З самого початку професію бухгалтера я любила за цифри, розрахунки, нарахування зарплати, підбиття підсумків, звітів вручну – це «затягувало» настільки, що, здається, іноді важко було відірватися від усього цього. Найбільший азарт був тоді, коли у своїх розрахунках починала шукати помилку...

Надія Дмитрівна застала ще ті часи, коли заробітну плату усім 350 працівникам лікарні нараховували вручну, а потім дані набирали на «Аскоді». У період запровадження комп'ютеризованої техніки також було нелегко: допустиш хоч одну помилку – і все доводиться перераховувати заново. Фахівчиня каже, що траплялося чимало таких випадків, коли нові працівники не витримували навантаження та відповідальності в роботі, тому, пропрацювавши певний період, звільнялися.

Надія Дмитрівна – справжній професіонал у бухгалтерській справі, адже за три десятки років роботи в лікарні знає все до найменших дрібниць, ділиться своїм досвідом з молоддю та готова допомагати своїм колегам.

Віта ШЕПЕЛЯ

ЗАЯВКУ НА ДОПОМОГУ ВІД МІЖНАРОДНИХ ОРГАНІЗАЦІЙ МОЖНА ПОДАТИ САМОСТІЙНО

На сайті «ЄДопомога» можна заповнити заявку для отримання фінансової підтримки від партнерів нашої держави. Претендувати на такі виплати можуть:

- Внутрішньо переміщені особи;
- Особи з інвалідністю;
- Пенсіонери;
- Одинокі матері або батьки;
- Багатодітні або малозабезпечені сім'ї.



Для цього потрібно за посиланням <https://aid.edopomoga.gov.ua> заповнити персональні дані та вказати IBAN - міжнародний номер банківського рахунку. При цьому, наявність банківського рахунку не обов'язкова. Інформація, яку вказує людина, перевіряється на основі даних з державних реєстрів.

Верифіковані заявки передаватимуться міжнародним організаціям. І вже ті прийматимуть рішення щодо виплат на основі пріоритетності вразливих категорій отримувачів та наявності коштів для здійснення таких виплат. Тож, подання заявки ще не означає, що допомога буде стовідсотково.

Звертаємо увагу, що заявки громадяни подають самостійно. Зовсім не потрібно для цього прямувати до ЦНАПу та створювати черги. Потрібен лише доступ до інтернету, щоб перейти за посиланням та заповнити доволі просту форму з персональними даними.

ЯК ЗАХИСТИТИ SIM-КАРТУ ВІД ШАХРАЇВ

Держспецзв'язку дає відповіді на найпоширеніші запитання українців щодо протидії загрозам у кіберпросторі, безпечною користування телефоном, інтернетом та інш.

Шахраї можуть отримати доступ до вашого номеру телефона, щоб використати його в подальшому для реалізації своїх злочинних задумів: для доступу до онлайн-банкінгу, для злому профілів у соцмережах тощо.

SIM-картку можуть спробувати дистанційно, без відома справжнього власника, «відновити» в оператора. Це небезпечно, особливо коли йдеться про фінансовий номер, «прив'язаний» до банківських карток. Про такий випадок нещодавно повідомляла Кіберполіція України.

Які ознаки можуть свідчити про те, що ваш номер – у полі зору зловмисників: невідомі поповнюють ваш мобільний рахунок кілька разів на невеликі суми; вам нав'язливо телефонують із різних невідомих номерів із несуттєвих приводів.

У жодному разі не передзвонюйте, якщо пропустили такий дзвінок. Усе це потрібно зловмисникам для того, щоб у подальшому давати правильні відповіді на запитання операторів. Якщо хочете додатково захистити свій номер: забороніть або обмежте можливість віддаленої заміни SIM-карти у мобільного оператора; станьте персоніфікованим абонентом, зареєструвавши свій номер в оператора. Тоді будь-які процедури із SIM-карткою можна буде виконувати лише після підтвердження особи за допомогою паспорта.

Дбайте про безпеку фінансового номера. Не викладайте його у відкритий доступ на будь-яких вебсторінках, не використовуйте для онлайн-шопінгу, не повідомляйте незнайомцям.

ХТО ХОЧЕ НОВИНИ КРАЮ ЗНАТИ, ПОТРІБНО «НОВИЙ ПОГЛЯД+» ПРИДБАТИ
Поспішайте передплатити газету на II півріччя 2022 року, щоб взяти участь в акції та виграти суперприз, а також іще багато корисних подарунків.
УМОВИ: надішліть квитанцію про передплату на адресу: с. Гаївка, вул. Пісочна, 6 або принесіть її у редакцію та станьте учасником ВЕЛИКОГО розіграшу.
ЧИТАЙТЕ ТА ОТРИМУЙТЕ ОСОБЛИВІ ПОДАРУНКИ! ПЕРЕДПЛАТНИЙ ІНДЕКС 86760
Лише 25,00 грн на місяць! На 3 місяці – 75,00 грн, на 6 місяців – 150,00 грн (без урахування послуг пошти).

БУРІННЯ СВЕРДЛОВИНА НА ВОДУ

Тел.: 099-271-13-17, 098-083-94-71.



ЖІНКИ І ВІЙСЬКОВИЙ ОБЛІК: ДУМКИ НАРОДУ

31 жовтня набуває чинності новий закон, згідно з яким жінки низки професій стануть військовозобов'язаними. В оборонному відомстві заявили, що жінок братимуть на військовий облік лише за їхньою згодою, а Генеральний штаб ЗС України опрацював пропозиції щодо змін до переліку професій.

Зокрема, до переліку включені такі професії, як харчові технології, медицина, медсестринство та фармакологія, ветеринарія, облік і оподаткування, психологія, поліграфія, соціальна робота та соцзабезпечення. З галузі зв'язку потрібні телефоністи, телеграфісти, радисти, радіомеханіки, радіооператори, фототелеграфісти та інші. А також техніки, майстри, механіки, оператори у сфері обчислювальної техніки, метеоспостерігачі, фахівці картографії, аерофотослужби, топогеодезисти тощо. У списку спеціальностей є перекладачі, програмісти, кухарі...

У Генштабі зазначили, що під час загальної мобілізації у ході війни з РФ на військову службу до Збройних сил України та інших військових формувань призвали близько 1% жінок від загальної кількості мобілізованих. Більшість жінок призначено на посади медиків, зв'язкових, психологів, бухгалтерів і кухарів. Наразі в Українській армії залишається потреба у жінках-фахівцях з медицини, радіотехніки та харчових технологій.

Досвід воєнного часу показує, що у державі на сьогодні немає гострої

необхідності суттєво збільшувати кількість жінок на військовому обліку. З огляду на це жінок братимуть на облік військовозобов'язаних лише за їхньою згодою, а також не раніше, ніж через місяць після завершення особливого періоду в державі.

Заступниця міністра оборони Ганна Малаяр 4 липня ще раз підтвердила, що на сьогодні в ЗСУ немає потреби у примусовій мобілізації жінок. Вона також сказала, що жодних додаткових обмежень для перетину кордону щодо жінок не планується.

Таке рішення Генштабу викликало неоднозначну реакцію у суспільстві та багато обговорень. Тож ми вирішили розпитати у мешканців Любомльщини та Шаччини, як вони відносяться до такої законодавчої ініціативи.

ВАЛЕНТИНА, вчителька української мови та літератури Вишнівської громади:

— Я думаю, що жінкам точно там не місце. Чесно кажучи, мене це не стосується, тому мало вникала в суть цього питання. Можливо, ця ініціатива виправдає себе, якщо ставитимуть на облік жінок тих професій, котрі справді дотичні до вій-

ськової служби.

Тетяна ТЕРЕТА, начальниця станційно-лінійної ділянки №4 смт Шацьк ПАТ «Укртелеком»:

— Я тільки «за» таке рішення. Якщо жінки певних професій, зо-



крема, і зв'язківці, яким дозволяє здоров'я, навички, можуть бути корисними війську, то чому б і ні. Якщо буде потреба — піду сама. Я цілком нормально відношусь до цього, бо маємо в такий час усі допомагати державі. Якщо кожен із нас почне шукати причини, чому він не може піти служити чи стати на військовий облік, то хто тоді буде захищати нашу державу!

Олександр ХОМЕНЧУК, ветеран журналістики Любомльсько-го та Шацького краю:

— Я думаю, що особливо в такий тривожний час, який переживає Україна, на облік треба ставити жінок, адже деякі опановані ними професії варті уваги і у військовому середовищі. Це ж не означає, що жінкам одразу дадуть зброю і відправлять на передову.



Але владі треба зважати і на те, що брати на військовий облік треба тільки тих, хто відповідає певним критеріям, враховувати сімейні обставини, стан здоров'я, тобто знайти «золоту середину».

Сьогодні у війську не вистачає як чоловічих, так і жіночих рук, адже багато виїхало за кордон. Наприклад, я чотири місяці був у Варшаві і бачив, скільки їхало жінок-переселенок через це місто в інші країни та скільки там залишилося. Треба розуміти найперше те, що в країні — війна, є велика потреба у медиках на фронті і в тилу, в айтш-никах, у зв'язківцях. Але повторю, варто подбати про те, щоб усе було в розумних межах.

ВАЛЕНТИНА, соціальний педагог, психолог Любомльської громади:

— Так, дійсно, жінкам певних професій необхідно буде ставати на облік. Але я не розумію, для чого це робити, якщо їх не мобілізують, а на облік ставитимуть

лише за бажанням. Тим більше, у нас є контрактна служба, і будь-хто, навіть жінки, можуть укласти контракт та бути корисними у військовій сфері. Це моя думка.

Стосовно мене, то маю освіту соціального педагога, але працюю психологом, тож поки невідомо, під який критерій буду підпадати.

Ірина ЖМУРКО, лікарка санаторію «Лісова пісня»:



— Я, звісно, не проти, щоб у нас жінки ставали на військовий облік. Хтось на фронті з автоматом, а хтось в тилу має працювати на Перемогу. Тим паче, якщо жінка, наприклад, має інженерну спеціальність, вміє робити певні розрахунки та може замінити чоловіка на цій чи іншій посаді, то чому б і ні. Для жінки за честь така робота.

А в перебуванні на військовому обліку для жінок я не бачу абсолютно нічого страшного. Якщо треба — то маємо це зробити.

Віта ШЕПЕЛЯ

В ЯГОДИНІ З ПОЇЗДА ДІСТАЛИ КОНТРАБАНДНІ СИГАРЕТИ

Прикордонники Волинського загону у пункті пропуску «Ягодин» провели огляд вантажного потягу, що прямує до Польщі.

Як результат, в конструктивній порожнині хребтової балки одного з вагонів оглядовики знайшли 1330 пачок безакцизних цигарок різних торговельних марок. Наразі тривають заходи із встановлення осіб, причетних до протиправної діяльності. Контрабандне куриво вилучили співробітники митниці.

Інформус ДПСУ

ВНЕСОК ВОЛИНИ ДО ДЕРЖБЮДЖЕТУ ПЕРЕВИЩИВ 1 МІЛЬЯРД ГРИВЕНЬ ПДВ

Упродовж першого півріччя 2022 р. волинські господарючі суб'єкти спрямували до держбюджету 1,1 млрд грн ПДВ. Сума сплаченого в області податку на додану вартість дещо менша аналогічних показників минулого року. Про це Бізнес.Район інформують волинські податківці.

«Серед причин незначного зменшення надходжень ПДВ той фактор, що військова агресія РФ змусила платників податків вносити суттєві корективи у власну господарську діяльність. Проте, навіть в умовах воєнного стану більшість представників волинського бізнесу здійснюють господарську діяльність із дотриманням вимог податкового законодавства, демонструють здатність швидко адаптуватися до найскладніших умов і знаходять ефективні рішення для збереження бізнес-проектів», — зазначає в.о. начальника Головного управління ДПС у Волинській області Сергій Кондратюк.

Водночас у Головному управлінні ДПС у Волинській області нагадують, що ПДВ належить до бюджетоутворюючих платежів. Тому податківці активно протидіють спробам окремих платників мінімізувати сплату цього податку. Ретельний аналіз фахівців податкового адміністрування діяльності платників ПДВ із використанням сучасних інформаційних рішень допомагає запобігти бюджетним втратам.

Національна безпека та оборона вимагають належного фінансового забезпечення. Країна спроможна ефективно протидіяти ворогу за умови стабільних бюджетних надходжень і зразкової податкової дисципліни платників податків, — наголошують у податковій службі.

ШКОЛЯР З ЛЮБОМЛЯ СТАВ ПРИЗЕРОМ ВСЕУКРАЇНСЬКОГО КОНКУРСУ



У Кропивницькому за підтримки Українського державного центру позашкільної освіти підбили підсумки відкритого Всеукраїнського заочного творчого інклюзивного фестивалю «Натхнення без кордонів».

Конкурс проводили у чотирьох номінаціях: «Вокальне мистецтво», «Музичне мистецтво», «Театральне мистецтво», «Образотворче та декоративно-прикладне мистецтво». Участь у фестивалі взяли понад 500 учасників з 14 областей України та із Грузії.

На підставі рішення журі нагородили дипломом переможця Українського держав-

ного центру позашкільної освіти у номінації «Декоративно-прикладне мистецтво» за композиційне та кольорове рішення Олександра Демчука, вихованця гуртка «Початкове моделювання» Комунального закладу «Будинок дитячої творчості Любомльської міської ради» (керівник Микола Дзей).

Анна СКЛЯНЧУК

НА ЛЮБОМЛЬЩИНІ ЗУПИНИЛИ БУСА, ЗАПАКОВАНОГО ДЕРЕВИНОЮ



Працівники групи оперативного реагування ДП «Любомльське лісове господарство» неподалік с. Нудиче на Любомльщині зупинили автомобіль марки Fiat Ducato, який був навантажений пилопродукцією.

Про це інформують у Волинському обласному управлінні лісового та мисливського господарства.

Під час перевірки водій не зміг надати жодних документів про походження деревини. На місці працювала поліція. За фактом триває перевірка. Автомобіль доставили на штрафмайданчик відділення поліції у м. Любомль.

В АВАРІЇ ЗАГИНУЛА ВЕЛОСИПЕДИСТКА

Слідчі з'ясовують обставини летальної ДТП на Любомльщині. Аварія трапилась 18 липня близько 2:00 у с. Рівне. Про це інформують у поліції Волині.

20-річний водій Audi A6 не врахував дорожньої обстановки та здійснив наїзд на велосипедистку, яка рухалася у попутному напрямку. Внаслідок цього жінка від отриманих травм загинула на місці події. Її особу встановлено — це 48-річна

місцева мешканка.

Під час першочергових слідчих дій з'ясувалося, що водій за кермом перебував у стані сп'яніння, вміст алкоголю в крові становив 1,1 проміле.

Наразі відомості внесли до Єди-

ного реєстру досудових розслідувань за ч. 3 ст. 286-1 Кримінального кодексу України. Мова йде про порушення правил безпеки дорожнього руху або експлуатації транспорту особою, яка керує транспортним засобом у стані алкогольного сп'яніння, що спричинило смерть потерпілої. Триває розслідування.

КУДИ ЗВЕРТАТИСЬ ЗА ПІДТРИМКОЮ

Міністерство соціальної політики нагадує, що для вашої зручності працює низка інформаційних ресурсів щодо соціального захисту населення, а саме:

Національна соціальна сервісна служба України (Нацсоцслужба) - (044) 289-87-89.

Тут можна дізнатися інформацію щодо: реалізації державної політики у сфері соціального захисту населення, захисту прав дітей; здійснення державного контролю за дотриманням вимог законодавства під час надання соціальної підтримки та за дотриманням прав дітей; реалізації державної політики у сфері волонтерської діяльності, реалізації надання при народженні дитини одноразової натуральної допомоги "пакунок малюка".

Контакт-центр Пенсійного фонду

України - 0-800-503-753, (044) 281-08-70, (044) 281-08-71.

Тут можна дізнатися інформацію щодо консультація громадян з пенсійних питань.

Міністерство соціальної політики:

Крім офіційного сайту міністерства, функціонує два сайти Фондів: Фонд соціального захисту осіб з інвалідністю, Регіональні відділення фонду.

Тут можна знайти інформацію щодо: забезпечення технічними засобами реабілітації; реабілітації дітей; взаємодії з громадськими об'єднаннями осіб з інвалідністю в областях.



Фонд соціального страхування України

Тут можна знайти інформацію щодо: профілактики виробничого травматизму та професійних захворювань; контролю за обґрунтованістю видачі та продовження листків непрацездатності; надання медико-соціальних послуг.

ЦИФРИ І ФАКТИ

З початку повномасштабного вторгнення російської федерації в Україну понад 45 тисяч автомобілів з гуманітарною допомогою прибули в нашу державу. Як зауважили у ДПСУ, щодоби десятками, а то й сотнями вантажівок, мікроавтобусами та легковиками доправляють таку необхідну допомогу. Вона призначена як для наших воїнів, так і для численних українців, які через бойові дії та обстріли з боку ворога залишилися без домівки та засобів існування. Також повідомляється, що з початку повномасштабного російського вторгнення українські прикордонники затримали понад 30 тисяч чоловіків, які ухилялися від мобілізації.

Набрав чинності закон про тривалість відпустки освітян. За інформацією Профспілки працівників освіти і науки, законом скасовано імперативну норму щодо обмеження щорічної основної оплачуваної відпустки 24 календарними днями для педагогічних працівників. У такий спосіб повернуто відпустку тривалістю 56 календарних днів, відповідно до умов надання та тривалості щорічних основних відпусток встановлених Законом України «Про відпустки». Крім цього, у період дії воєнного стану роботодавцеві за заявою працівника, який виїхав за межі території України або набув статусу внутрішньо переміщеної особи, в обов'язковому порядку надає йому відпустку без збереження заробітної плати тривалістю не більше 90 календарних днів, що дає право на щорічну основну відпустку.

В Україні за рік розмір військових пенсій збільшився на 3 тис. грн (на 53%) до 8,9 тис. грн. При цьому середній розмір у рамках липневого підвищення збільшився лише на 45,4 грн. Середній розмір пенсії станом на 1 липня 2022 р. становив 4437 грн, що майже на 660 грн (або на 17%) більше порівняно з 1 липня 2021 р. Відповідно до Закону України «Про Державний бюджет України на 2022 рік» прожитковий мінімум, визначений для осіб, які втратили працездатність, з 1 липня зріс до 2027 грн, що стало підставою для проведення перерахунку пенсій: мінімальна пенсія збільшиться на 93 грн – до 2027 грн; мінімальна пенсія шахтаря – на 279 грн, до 6081 грн; мінімальна пенсія за втратою годувальника в сім'ях військовослужбовців – на 186 грн, до 4054 грн; максимальна пенсія – на 930 грн, до 20 270 грн.

Українські біженці, що зараз проживають у країнах Євросоюзу, заробляють щонайменше 28,4 тис. грн на місяць. При цьому на європейському ринку праці вистачає і більш високооплачуваних вакансій для іноземців. Зокрема близько 25% працедавців пропонують заробіток від 52,5 тис. грн. Натомість за кваліфіковану роботу деякі європейські компанії згодні платити навіть понад 100 тис. грн. У 21% своїх вакансій європейські працедавці вказують середню зарплатню в розмірі 76,5 тис. грн. Тим часом 13% працедавців платять українським біженцям від 100 тис. грн на місяць. Щоправда, така зарплатня передбачає володіння певною спеціальністю та принаймні кількарічний досвід роботи. Що стосується географічного критерію, то майже чверть відкритих вакансій – у Польщі.

В Україні більш ніж 26 тисяч закладів освіти, в яких навчаються близько 7,6 млн школярів та студентів, потребують укриттів. Станом на 15 липня лише 11% закладів освіти (близько 2,9 тис.) мають власні споруди цивільного захисту, в яких можуть розміститися тільки 12% учасників освітнього процесу (близько 1 млн осіб). Ще 10% закладів освіти (близько 2,5 тис.) з 9% учасників освітнього процесу у них (близько 720 тис. осіб) організували укриття у власних спорудах подвійного призначення. А 2% закладів (близько 471 закладів, в яких навчається 110 тис. школярів та студентів) організували укриття в спорудах інших суб'єктів господарювання. Таким чином, до початку освітнього процесу в очній формі навчання на сьогодні готові 19% закладів освіти, в яких здобуватимуть освіту майже 20% учасників освітнього процесу.

БОТУЛІЗМ: ПРИЧИНИ, СИМПТОМИ, ЗАХОДИ БЕЗПЕКИ

Настає сезон консервування овочів, заготовки м'ясних та рибних тушкованок. При порушенні санітарно-гігієнічних правил консервування, засолювання м'яса та риби в продукції може накопичуватись ботулінітоксин. Після споживання таких продуктів людина хворіє на ботулізм.

На жаль, один випадок ботулізму в Любомльській ТГ вже є, він підтверджений лабораторно в липні цього року. Захворіла людина після споживання невеликої кількості м'ясної тушкованки.

ЩО ТАКЕ БОТУЛІЗМ?

Ботулізм – хвороба, що виникає в результаті отруєння токсинами бактерій ботулізму і характеризується важким ураженням центральної і вегетативної нервової системи. Збудник Clostridiumbotulinum постійно існує в ґрунті, він утворює спори, надзвичайно стійкі до впливу хімічних і фізичних факторів.

Бактерії містять одну з найсильніших у природі отрут – ботулотоксин. Його смертельна доза для людини складає усього лише 0,3 мкг. Зараження людини ботулізмом відбувається під час вживання продуктів тваринного і рослинного походження: забруднених клостридіями фруктів і овочів, неправильно консервованих продуктів, через ковбаси, шинку, копчену рибу.

Навіть консерви, у яких все гаразд з терміном придатності, виглядом і смаком, можуть бути зараженими: ботулізм не можна визначити за кольором або смаком, мікроорганізм, який спричиняє хворобу, не псує продукти.

ОГОЛОШЕННЯ

«Керуючись ст.ст. 19, 21 Закону України «Про регулювання містобудівної діяльності», постановою Кабінету Міністрів України від 25 травня 2011 року №555 «Про затвердження Порядку проведення громадських слухань щодо врахування громадських інтересів під час розроблення проектів містобудівної документації на місцевому рівні», повідомляємо про початок процедури розгляду та врахування пропозицій громадськості у проекті детального плану території земельної ділянки та звіту з стратегічної екологічної оцінки на території Вишнівської сільської ради, Ковельського району Волинської області на землях комунальної власності, що межують з землями Львівської залізниці:

- мета детального плану території – визначення планувальної організації, функціонального призначення території та визначення містобудівних умов та обмежень забудови території для розміщення та експлуатації основних, підсобних і допоміжних будівель та споруд промислових, транспортних та інших підприємств, їх під'їзних шляхів, інженерних мереж, адміністративно- побутових будівель, інших споруд, відповідно до державних будівельних норм, стандартів та правил, та з метою формування лоту для продажу права власності на них на земельних торгах у формі аукціону;

- склад та зміст детального плану території – у відповідності ДБН Б.1.1-14:2012 «Склад та зміст детального плану території» та Постанови КМУ №926 від 01.09.2021 року;

- основні техніко-економічні показники проекту-орієнтовна площа – 40,0га;

- замовник детального плану території – Ви-

шриффт, виникає сухість слизових оболонок, а далі інші симптоми – м'язова слабкість, зникнення рефлексів аж до дихальних розладів.

До симптомів належать нудота, блювота, характерний біль у животі, рідкі випорожнення, порушення зору (хворого турбує «сітка» перед очима, двоїння предметів, важкість читання, що пов'язано з паралічем очних м'язів), спрага, сухість слизових оболонок, розлад ковтання, зміна тембру, сильний головний біль, запаморочення, безсоння, загальна слабкість, підвищення температури тіла, відчуття нестачі повітря, тягар у грудній клітці.

Зараження дорослої людини відбувається, як правило, через шлунково-кишковий тракт.

ЗВІДКИ ІДЕ ІНФЕКЦІЯ

Відрізнити інфіковані продукти від якісних неможливо. У зоні ризику – в'ялена, копчена та солена риба, гриби домашнього консервування, м'ясні та рибні консерви і домашня ковбаса. В Україні випадки ботулізму спричинені, в основному, споживанням в'яленої риби та м'ясних консервів.

Найчастіше збудник ботулізму зустрічається в нутрощах риби, з яких токсин і проникає у м'ясо. Тому найнебезпечніше вживати м'ясо саме біля ребер та ікру, адже вони можуть бути найбільше уражені інфекцією.

БОТУЛІЗМ:

ОСНОВНІ СИМПТОМИ

Ботулізм вважається найнебезпечнішим токсичним інфекційним захворюванням. Він вражає нервову систему. А важка форма хвороби може призвести до летальних наслідків.

Перші симптоми можуть з'явитися як через кілька годин після вживання, так і через десять днів. Симптоматика розвивається зверху вниз. Людина починає погано бачити, двоїться в очах, не може читати дрібний

шриффт, виникає сухість слизових оболонок, а далі інші симптоми – м'язова слабкість, зникнення рефлексів аж до дихальних розладів.

До симптомів належать нудота, блювота, характерний біль у животі, рідкі випорожнення, порушення зору (хворого турбує «сітка» перед очима, двоїння предметів, важкість читання, що пов'язано з паралічем очних м'язів), спрага, сухість слизових оболонок, розлад ковтання, зміна тембру, сильний головний біль, запаморочення, безсоння, загальна слабкість, підвищення температури тіла, відчуття нестачі повітря, тягар у грудній клітці.

ПРОФІЛАКТИКА БОТУЛІЗМУ

Оскільки основною причиною виникнення ботулізму є вживання неякісно приготованих, зіпсованих продуктів, найголовнішим у профілактиці цього захворювання є ретельне дотримання технологій домашнього консервування овочів, фруктів, грибів, м'яса.

У питаннях профілактики ботулізму основним є дотримання чистоти сировини. Чим чистіше вимиті овочі перед консервуванням, чим ретельніше промита риба перед засолюванням, тим менша ймовірність потрапляння в продукт збудника ботулізму.

За найменшої підозри на ботулізм негайно зверніться до лікаря! Госпіталізація є обов'язковою, незалежно від тяжкості перебігу захворювання.

ЗАХОДИ БЕЗПЕКИ

шнівська сільська рада;

- розробник детального плану території – ТОВ «Науково-дослідний проектний центр «Георбанистики та планування»;

- розробник звіту CEO – ТОВ «НДЦ екологічної безпеки та природокористування»;

- для ознайомлення звертатися в робочі дні з 8:00 до 17:00 протягом 30 днів з моменту виходу публікації в газеті «Новий погляд» за адресою: Волинська область, Ковельський район, с. Вишнів, вул. Незалежності 80а, в приміщенні Вишнівської сільської ради;

- посадова особа відповідальна за організацію розгляду пропозицій громадськості – головний спеціаліст сектору містобудування та архітектури Вишнівської сільської ради – Солодуха Н. А.;

- пропозиції (зауваження) надсилати за адресою: Волинська область, Ковельський район, с. Вишнів, вул. Незалежності 80а;

- строк подання пропозицій 30 днів з дня виходу публікації в газеті «Новий погляд»;

- пропозиції громадськості реєструються та розглядаються у місячний строк з дня їх надходження;

- громадські слухання відбудуться 22 серпня 2022 року о 14:00 за адресою: Волинська область, Ковельський район, с. Вишнів, вул. Незалежності 80а (приміщення Вишнівської сільської ради);

- прилюдне експонування відбувається в робочі дні з 8:00 до 17:00 протягом місяця з моменту виходу публікації в газеті «Новий погляд» за адресою Волинська область, Ковельський район, с. Вишнів, вул. Незалежності 80а (приміщення Вишнівської сільської ради)».

ОГОЛОШЕННЯ

«У приміщенні Вишнівської сільської ради Волинської області, Ковельського району, с. Вишнів, вул. Незалежності 80а, та на сайті vyshniv-rada.gov.ua розміщено заяви про визначення обсягу стратегічної екологічної оцінки детальних планів території:

- для розміщення та експлуатації основних, підсобних та допоміжних будівель та споруд підприємств переробної, машинобудівної та іншої промисловості у с. Римачі Вишнівської ТГ Ковельського району Волинської області (рішення №22/51 від 15.07.2022р);

- для розміщення та експлуатації об'єктів до- рожнього сервісу на земельній ділянці площею 4,7381 га (кадастровий номер 0723380400:04:009:0445), яка розташована за межами населеного пункту с. Вишнів Вишнівської ТГ Ковельського району Волинської області (рішення №22/52 від 15.07.2022р);

- для розміщення та експлуатації основних, підсобних і допоміжних будівель та споруд промислових, транспортних та інших підприємств, їх під'їзних шляхів, інженерних мереж, адміністративно- побутових будівель, інших споруд та об'єктів альтернативної енергетики за межами населеного пункту с. Руда Вишнівської ТГ Ковельського району Волинської області (рішення №22/53 від 15.07.2022р);

- для будівництва та обслуговування складських приміщень площею 1,10 га в с. Вишнів по вул. Незалежності, Ковельського району, Волинської області, відповідно до державних будівельних норм, стандартів та правил;

- для будівництва та обслуговування логістичного центру орієнтовною площею 18,0 га за межами населеного пункту с. Римачі, Ковельського району, Волинської області, відповідно до державних будівельних норм, стандартів та правил.

Усі земельні ділянки розробляються з метою формування лоту для продажу права власності та права оренди на них на земельних торгах у формі аукціону».

БЕЗ ЛЮБОВІ ДО ДІТЕЙ – НІЯК

Галина Полезнюк майже 35 років працює з дітьми. Вона зізнається, саме любов до дітей, їхня щирість, відкритість, щасливі усмішки змушують щоранку з радістю йти на роботу в дошкільний навчальний заклад, де її чекають понад три десятки вихованців.



Галина Володимирівна – завідувачка Олеського закладу дошкільної освіти, який очолює не один десяток років. А 10 липня на поріг цієї життєрадісної та енергійної жінки постукав світлий життєвий ювілей – 55-річчя від дня народження.

Народилася Галина в селі Штунь Любомльського району, закінчила восьмирічну місцеву школу, після чого вступила до Володимир-Волинського педагогічного училища на спеціальність «вихователь». Зізнається, що мріяла змалку про педагогічну стежину, та й готувалася до цього чи не з самого дитинства: з молодшою сестрою постійно гралася в школу, а коли та пішла у перший клас – вчила її писати, читати, рахувати, постійно допомагала вчити уроки.

Однак доля розпорядилася по своєму, і Галина Володимирівна

обрала схожий фах – вихователя. Після здобуття освіти у 1986 році молодшу спеціалістку направили на роботу в Олеський дитячий садок. Там вона з радістю щоранку відчиняла двері у групу, зустрічаючи своїх маленьких вихованців.

Згодом, через декілька років, пані Галину обрали секретарем сільської ради. За період, який провела у чиновницькому кабінеті, де треба було писати, працювати з документами та сидіти на одному місці, вона зрозуміла, що це – не її сфера. Сумувала за дитячим сміхом і голосами, безупинним гамором. Зрештою, коли закінчився термін її повноважень як секретаря, знову з нетерпінням линула у свій рідний дитсадок, до малечі, де почувала себе справді щасливою та потрібною.

Кожна дитина, зізнається Галина Володимирівна, це особистість, зі своїм світоглядом і розумінням. За понад 30 років на її очах підросло й покинуло стіни закладу не одне покоління маленьких мешканців Олеська, і тепер уже до дитсадка своїх діток водять її колишні вихованці. У деякого з них завідувачка помічає багато схожих рис з батьками, однак, зізнається, сучасне покоління дітей вирізняється більшою відкритістю, готовністю до спілкування, безпосередністю та щирістю.

– Вони мудріші, дуже допитливі. Люблять розповідати про те, що чули і бачили, – каже Галина Володимирівна.

За три десятки років змінилися



форма та методи виховання, а за останні роки на зміну стандартним заняттям у пріоритеті стало навчання у формі гри. Тому й працювати, каже завідувачка, стало легше: є багато нових програм, котрі дозволяють використовувати у виховному процесі чимало методичних розробок, з'явилась можливість переймати досвід в інших дошкільних закладах. Дуже добре допомагає в цьому гуманітарний відділ Вишнівської сільської ради, де щоразу організують семінари та цікаві засідання для працівників дитсадків, чимало розробок отримують в електронному варіанті. Тож тепер є достатньо можливостей, щоб працювати з дітками, творчо їх розвивати та навчати, аби тільки було бажання.

Олеський дитсадок пережив непрості часи, коли через малу кількість діток на два роки заклад на початку 2000-х закрили, а працівників відправили на облік у службу зайнятості. Та й тепер, як каже

завідувачка, в дитсадку хочуть закрити одну з двох груп – через дистанційне навчання та зменшення кількості охочих відвідувати заклад. Хоча, як розповідає Галина Володимирівна, у приміщенні два роки тому зробили капітальний ремонт, закупили сучасні меблі. Та й у попередні роки значно оновилась матеріальна база закладу – замінили опалювальну систему (2014 рік), у 2019 році повністю перекирили дах, зробили капітальний ремонт кухні, закупили новий холодильник, посуд, електроплиту та чекають на нове обладнання.

Підтримують колектив дитсадку в усіх ініціативах і батьки вихованців, усіляко сприяє розвитку закладу й Вишнівська сільська рада, аби лише дітки перебували в комфортних та затишних групах.

Галина Володимирівна вступила у свій життєвий ювілей не лише з професійними здобутками, а й родинними. Вона – мама двох дорослих синів, один з них тепер захи-

щає незалежність нашої держави на передовій, інший – отримав повістку. Тішитися жінка єдиною внучкою Владиславою, котрій виповнилося шість місяців. Її вже водила до дитсадка, де та з цікавістю поглядала на яскраві іграшки. А коли Владислава підросте, обов'язково поповнить групу діток у закладі.

Серед захоплень Галини Володимирівни – українська пісня, тому із задоволенням відвідує репетиції у місцевому клубі, бо ж є учасницею фольклорного колективу «Терниці» та жіночої вокальної групи. Радіє, що тісно співпрацюють між собою усі заклади села – і дитсадок, і школа, і заклад культури!

Тепер же найбільшою мрією Галини Володимирівни є мир, щоб наші захисники – сини, чоловіки та брати повернулися з війни живими та здоровими, молодь одружувалася, а групи в закладах дошкільної освіти поповнювалися новими вихованцями.

Віта ШЕПЕЛЯ

ВОЛИНСЬКА ЧОРНИЦЯ – НА ДЕСЕРТ ДЛЯ ЄВРОПЕЙЦІВ: ЦЕ РЕАЛЬНО НАВІТЬ ПІД ЧАС ВІЙНИ

Мене манило і тягнуло в село: тут почався сезон. Сезон ягід чорниці. Кілька тижнів до того люди небезпідставно хвилювались, адже було незрозуміло, чи дозволять збирати ту ягоду, чи ні. Ліси заміновані, ходити небезпечно. Однак обласна і місцева влади пішли назустріч мешканцям і визначили місця, де можна ходити по чорниці. У таку пору без цього «чорного золота» – ніяк.

40-річна Марія з Любомльщини розповідає, що за сезон з синами заробляють по кілька десятків тисяч гривень.

«Зараз іде чорниця і лисичка, далі підуть ожина, інші гриби. А де в селі ще заробиш? Так, дуже важко, встаємо вдосвіта, в лісі збираємо ягоду і на колінах, і стоячи, і нагнувшись. Добре, що є «брачка». Однак ягода для здачі все одно має бути чиста», – розказує жінка.

Конкуренція цього року висока. Як і кожного року. Конкурують і дрібні заготівельники, раз по раз підвищуючи ціни без попередження, та й самі люди між собою також: адже хто раніше потрапив в ліс і знайшов хороше місце, той і набере більше. Відповідно більше й заробить. Дехто на ягодах вже й хату добудує, і ремонти робить, і автомобілі купує.

Особисто для мене цей досвід – складний. До 16 років я жила в селі і іноді ходила в ліс. Але чорниці могла набрати максимум пів літра. Та й то потім її з'їдала. Тому всі ці люди для мене – то справжні герої. І оті тисячі гривень – то недоспані ночі, болючі спина й ноги, невимиті руки... Ні про які манікюри-педикюри тут уже не йдеться! А ще пригадує, що дружити і ходити на побачення з хлопцями, які заробляли на ягодах і грибах, було досить непогано: вони завжди мали за що пригостити морозивом.

Поколіннями нічого не змінюється: нині вже діти моїх друзів заробляють так, як і їхні батьки. Вічна мудрість українського села: хто трудиться – той і має.

«Цього року робота в нас ускладнилась. Спочатку був дефіцит дизпалива. Нині воно

ніби і є, але все одно в рази дорожче, ніж минулого року. Потрібно встигнути об'їхати всі села, зібрати ягоди і здати на базу до 23 години, бо далі – будуть питання на блокпостах. Хоча, якщо водіїв запитують, то вони пояснюють, що місцеві займаються заготівлею, підтримують бізнес. Всі все розуміють. Є загроза з сусідньої держави, нас цим постійно лякають, і насправді страх завжди присутній, коли виїжджаєш. Але ми розуміємо, що цю роботу потрібно виконувати, щоб і люди отримали свою копійку, і ми зробили свій вклад», – розказує один із заготівельників чорниці Михайло.

У чоловіка – більше 30 «точок». «Точка» – це обійстя в селі, де приймають ягоду. Звичай, люди йдуть до лісу з самого рання, до обіду вони приносять в якесь місце, де їм вигідніше чи ближче, чорниці, по обіді приїжджає водій-експедитор, все переважає і забирає товар. Господині чи господареві «точки» видаються кошти на наступні прийомки. Так і відбувається цей процес.

Ягода збирається у великих кількостях та відвозиться у холодильник. Тут чорницю перебирають та заморозжують так званним «шоковим» способом. Потому або відправляють в країні ЄС, уклавши попередньо контракти, або ж реалізують по закладах чи торгових точках України.

«Цілком реально, що чорниця, зібрана в далекому селі на Волині 10-річною дитиною, може опинитись на столі як десерт у президента Франції», – жартує заготівельник Віктор.

Чоловік в цій індустрії не перший рік, знає всі ази, підводні камені і процеси.

«Це складна робота і технологія. До сезону ми готуємось за кілька місяців. Потрібно знайти хороші автомобілі, відремонтувати їх, підібрати надійних водіїв, які знаходять спільну мову з людьми і не обдурюватимуть керівника. Необхідно знати, де є чорниця, в яких лісах, біля яких населених пунктів. Потрібно розуміти, де саме і скільки «точок» відкривати, скільки коштів і ящиків видавати людям. Вся логістика, система цін на ягоду покладається на дрібніших заготівельників. Ми ж вчасно видаємо кошти, вирішуємо більш глобальні проблеми», – ділиться Віктор.

Бувають і непередбачувані моменти: зламався автомобіль, захворів водій, потекла ягода, бо довго стояла. Буває різне. Михайло пригадує навіть випадок, коли в одному з сіл між чорницею жінка, яка приймала ягоду вдома, наклала в ящик каміння, аби було важче, щоб отримати більше грошей.

«Це ми побачили, коли вивантажували ягоду. Але вичислили швидко. Та попросила вивантаження, мовляв, не побачила, хто таке ввінч. Врешті, призналась, що сама поклати каміння – потрібно було більше грошей. Але ми працюємо чесно. Я сказав, що це перший і останній раз. Бо якщо щось критично необхідно, ми й так допоможемо. Адже постійно допомагаємо і теробороні, і військовим, завжди скидаємо кошти для забезпечення ЗСУ. Врешті, вся ця робота для того й робиться, щоб підтримати економіку, дати людям заробити ту вистраждану копійку», – говорить Михайло.

Олег працює водієм-експедитором вже три роки. Робота сезонна, але й так добре, враховуючи, що інших варіантів у його селі немає. Каже, що «точки» його люблять.

«Десь молоком напоють, десь свіжоспеченими пирогами нагодують, десь яєць дадуть. Люди різні, за день спілкуюсь з десятками. Знаю і розумію, яка то важка праця, бо й у мене вся сім'я на чорниці «сидить». Але поки сезон, це потрібно робити. Невідомо, як буде далі і що нас чекає. Треба, щоб була копій-

ка», – розказує свою філософію Олег.

Його робочий день починається з обіду, коли стартує об'їзд сіл і «точок». До вечора треба все зібрати, порахувати, переважити і здати. При цьому щоб і втрат було якнайменше, бо від цього залежить і його заробіток. З собою бере колегу-вантажника: так і легше, і веселіше. Пізно повертається додому, відправляє координатору всі звіти і відпочиває. Зранку ж треба щось і вдома по господарству та на городі поробити, по обіді – знову до збору ягід по «точках».

Спекотний цей сезон на селі як в прямому, так і в переносному значенні. Чорниця буде тижнів два-три. Далі – ожина. Люди вирощують також полуницю, малину, однак збут на ці ягоди – поганенький.

«Не вгадаєш, що сіяти, що садити, бо головне – де потім збути урожай. Іноді витрачаєш на те все більше часу, коштів і сили, ніж потім отримувеш заробітку. Добре, коли виходиш «в нуль». Не знаю, як Польщі вдається. Замість того, щоб садити, сіяти і вирощувати тут, у нас, наші люди їдуть в сусідню державу, там добре платять, і їх не осуджую. Але в нас отого підприємницького чуття, отієї жилки бізнесової нема чомусь. Я чув, що в селах біля Луцька, де вирощують пекінську капусту і полуницю, цього сезону не можуть знайти людей для збору врожаю. Хтось виїхав на заробітки, хтось може собі дозволити все купити готове, а іншим просто лінки – є й такі серед нас», – роздумує над ситуацією мешканець Шаччини Андрій.

Я напросилась в поїздку з одним з експедиторів по кількох «точках», побачила місцевий колорит, згадала босоного дитинство... Так пахне та ягода, така вона рідна і особливо цінна цього року. Бо ми маємо змогу жити в порівняно мирному регіоні, йти в рідні ліси, спілкуватись між собою, збираючи ягоди і гриби. Маємо змогу жити і заробляти хоч трішечки в цих умовах. Бо невідомо, як буде далі...

А поки я перебираю в руках чорниці, милуюсь ними в сонячних променях сонця і навіть не можу спробувати, мені аж соромно, що її не вмю збирати, як мої люди, в моїх громадах, на моїй рідній Волині. Мрію, щоб сезон чорниці не закінчувався ніколи!

Олена ПОЛІСЬКА

ВІЙНА В УКРАЇНІ: ХРОНІКА ПОДІЙ



13 ЛИПНЯ

На Харківському напрямку противник обстріляв із артилерії різних калібрів в районах населених пунктів Дергачі, Черкаська Лозова, Дементіївка, Руські Тишки, Черкаські Тишки та Слатине.

На Слов'янському з різних видів зброї противник обстрілював поблизу Барвінківського, Дібрівного, Курульки, Подолівки, Чепіля, Краснопілля та Богородичного. Ворог намагався вести штурмові дії в напрямку Курульки. Успіху не мав, відійшов.

На Краматорському напрямку противник обстрілював із ствольної та реактивної артилерії райони Григорівки, Сиверська, Краматорська, Верхньокам'янського, Закітного, Серебрянки та

У готовності до завдання ракетних ударів ворог утримує чотири носії крилатих ракет морського базування «Калібр».

14 ЛИПНЯ

ЗСУ відбили штурм на Слов'янському напрямку, де ворог вів вогонь поблизу Барвінківського, Дібрівного, Курульки, Подолівки, Чепіля, Краснопілля та Богородичного. Окупант намагався вести штурмові дії в напрямку Курульки. Успіху не мав, відійшов.

На Краматорському напрямку противник веде наступ у напрямку Верхньокам'янського, бойові дії тривають. На Бахмутському напрямку українські воїни відбили штурмові дії поблизу Кодеми та Вершини.



Спінного. Завдав авіаційних ударів поблизу Верхньокам'янського та Маяків. Веде наступ у напрямку Верхньокам'янського, бойові дії тривають.

На Бахмутському напрямку противник обстрілював із озброєння танків, ствольної та реактивної артилерії в районах населених пунктів Новолуганське, Нью-Йорк, Покровське, Весела Долина, Соледар, Берестове, Веселе, Виїмка, Семигір'я, Вершина та поблизу Вуглегірської ТЕС. Завдав авіаударів неподалік Нью-Йорка, Івано-Дар'івки і Семигір'я. Українські воїни відбили штурмові дії в напрямку Кодеми та Вершини.

На Південнобузькому напрямку противник зосереджує зусилля на недопущенні наступу підрозділів Сил оборони України, обстрілює із ствольної та реактивної артилерії і танків по лінії зіткнення.

За наявною інформацією, залишається низьким рівень укомплектування командирами взводів у підрозділах 2-ї загальновійськової армії Центрального військового округу. Причина - значні втрати та відмова від участі у бойових діях на території України.

Росія завдала ракетний удар по центру Вінниці 14 липня в розпал робочого дня. Поцілили в офісний центр, приватний медичний центр, концертну залу, парковку. Відтоді відомо щонайменше про 28 загиблих. Пошкоджені майже пів сотні будівель. Загинули в тому числі троє дітей - 4-річна дівчинка та двоє хлопчиків 7 та 8 років. Поранення отримали 183 людини, 82 - госпіталізували, чотири - у важкому стані.

15 ЛИПНЯ

ЗСУ успішно відбили штурм Богородичного. Оку-

панти намагалися взяти під контроль ділянку дороги Бахмут - Лисичанськ, вели штурмові дії в напрямку Нагірного та Білогорівки. Українські воїни зупинили ворога та відкинули його назад.

Загарбники провели кілька безуспішних спроб покращити своє тактичне положення на напрямках Миколаївка - Спінне, Миронівка - Вуглегірська ТЕС та Відродження - Вершина. Як результат - зазнали втрат та відійшли назад.

Значними втратами для російських окупантів завершилась спроба покращити тактичне положення на напрямках Солодка - Водяне, Володимирівка - Водяне, Єгорівка - Павлівка. Під вогнем українських воїнів залишки ворожих сил відійшли.

Зберігається загроза ракетних та авіаційних ударів з території республіки білорусь. Цього дня стало відомо про те, що в Україну прибули до Збройних сил перші РСЗВ M270, котрі стануть гарною компанією для HIMARS на полі бою.

16 ЛИПНЯ

На Слобожанському напрямку ворог здійснює обстріли Харкова, Старого Салтова, Рубіжного, Долини, завдав авіаударів поблизу Мосьпанового і Богородичного.

На Слов'янському та Бахмутському напрямках зафіксовано обстріли цивільної та військової інфраструктури в Сиверську, Верхньокам'янському, Олександрівці, Никифоровці, Донецькому. Ворог не має успіху у встановленні контролю над територією Вуглегірської ТЕС.

На Донеччині росіяни вели штурмові дії в районі Івано-Дар'івки - успіху не мали. На Авдіївському, Новопавлівському та Запорізькому напрямках окупанти обстрілювали позиції наших військ в Новобахмутівці, Новомихайлівці, Володимирівці, Кам'янському, Вугледарі. Авіаудар зафіксовано поблизу Авдіївки.

Також українські воїни грамотно відбили чергову ворожу спробу розвідки

боєм поблизу Берестового та Білогорівки.

На Волинському, Поліському та Сиверському напрямках без змін. Противник обстріляв позиції наших військ неподалік Заруцького, Старикового та Будівельного, що на Сумщині.

17 ЛИПНЯ

На Харківському напрямку ворог намагається утримати зайняті рубежі. На Донецькому противник намагається встановити контроль над Сиверськом та просунутися у напрямку Бахмута, намагається вести штурмові дії неподалік Григорівки, Берестового, Білогорівки, Яковлівки та Новолуганського. Недолугі дії ворога знову завершилися провалом та втратами особового складу, бої тривають. Штурмові дії в районах населених пунктів Верхньокам'янське, Спінне та Серебрянка наші захисники успішно відбили.

На Слов'янському напрямку був придушений штурм ворога поблизу Григорівки. Окупанти з втратами відійшли. Ворог намагався покращити тактичне положення в районах Михайлівки, Павлівки та Новомихайлівки. Окупанти отримали відсіч та безславно вдалися до втечі

На Херсонщині ЗСУ вдарили по ворожому опорному пункту та пункту постачання боекомплекту. Окрім того українські військові уразили скупчення живої сили окупантів, озброєння та техніки ворога в районі Благодатного та Давидова Броду. Про це повідомив спікер ОК «Південь» Владислав Назаров.

Загалом на півдні за добу втрати окупантів склали: два комплекси «Панцир-С1», три машини зв'язку стратегічної та оперативної ланок управління, радіолокаційна станція «Підліт», 11 одиниць броньованої та автомобільної техніки.

Також підтверджено знищення двох складів боеприпасів на окупованих територіях Миколаївщини. У Луганській області наші збройні сили завдали досить серйозної шкоди ворогу. Зруйновано кілька складів і командний центр.



18 ЛИПНЯ

На Харківському напрямку противник обстріляв позиції ЗСУ поблизу Харкова та населеного пункту Слатине, Борщова, Руські Тишки, Печеніги, Чугуїв та Леб'яже, завдав авіаударів неподалік Прудянки, Рубіжного та Верхнього Салтова.

На Слов'янському ворог завдав авіаудару неподалік Прудянки та Богородичного. Українські захисники відбили ворожий штурм в напрямку Браївки та Дмитрівки. Після авіаційного удару неподалік Гусарівки окупанти спробували піти у наступ. Наші воїни зустріли ворога щільним вогнем та відкинули загарбників назад.

На Донецькому напрямку ворог тисне на Бахмут і Сі-

ють у найризикованіші атаки на території України.

19 ЛИПНЯ

На Донецькому напрямку агресор продовжує штурм в напрямку Івано-Дар'івки, бойові дії тривають. На Бахмутському окупанти ведуть бойові дії з метою створення умов для проведення наступу на місто Бахмут та оволодіння територією Вуглегірської ТЕС.

Тривають бойові дії у напрямках населених пунктів Берестове, Вершина і Новолуганське. Ворог провів розвідку боєм в районі Новоселівки Другої та наступ у напрямку Микільського. Успіху не мав, відійшов. На Південнобузькому напрямку в підрозділах противника відзначається нестача бое-



верськ. На напрямках Білогорівка - Григорівка, Золотарівка - Верхньокам'янське, Золотарівка - Серебрянка та Лисичанський НПЗ - Верхньокам'янське тривають бої. Противник успіху не має.

Воїни ЗСУ відбили ворожий штурм на ділянці Миронівка - Вуглегірська ТЕС на Бахмутському напрямку. На Авдіївському напрямку загарбники зазнали втрат і відійшли від позицій Верхньоторецьке - Кам'янка.

У зв'язку з великими санітарними і безповоротними втратами продовжуються заходи з примусової мобілізації на тимчасово окупованих територіях Донецької та Луганської областей. Зростає невдоволення діями російського командування серед військовослужбовців неслов'янських національностей, яких без жалю кида-

припасів, харчів та води.

Командування північного флоту РФ проводить профілактичні заходи у зв'язку з дуже низьким рівнем військової дисципліни у підрозділах, що залучалися та плануються до залучення у бойових діях на території України. Процвітає пияцтво та непокоря наказам командирів.

Загальні втрати росіян за час повномасштабного вторгнення в Україну: ліквідовано особового складу - близько 38750 осіб, танків - 1700, бойових броньованих машин - 3905, артилерійських систем - 856, РСЗВ - 250, засобів ППО - 113, літаків - 221, вертолітів - 188, БПЛА оперативно-тактичного рівня - 703 од, крилатих ракет - 167, кораблів /катерів - 15, автомобільної техніки та автоцистерн - 2775, спеціальної техніки - 70.



ПЕРОН НЕВІДОМОСТІ

Потяг тяжко зітхнув і зупинився в західноукраїнському місті. Зітхнули й пасажири. Дорога була довга й небезпечна. Навіть діти плакали менше, ніж зазвичай. Здавалося, тривога та мовчазність дорослих передалися малечі, й вони не турбували смуткі своїх рідних. Війна...

Олег Павлович подумати не міг, що доля через десятки років знову приведе його в це місто. Приїздив сюди, коли був парубком. Закохався в місцеву дівчину. У його місті вона відпрацьовувала практику. Русява красуня з тоненьким станом і синіми очима. Хлопці з її групи співали: «Очі синії-сині дала мати дівчині...».

— До тебе чужий залицяється. Дивись, ще кавалера додому повезеш, — піджартувували однокласники над Тамарою.

Вона й сама бачила, що той хлопчисько вертиться біля неї.

— А він симпатичний, — з неприхованою заздрістю сказала подруга. — І одягається модно. Лови своє щастя, Томко.

— Ти що, перегрілася під південним сонцем? Яке щастя? Покрутитись та й набридне.

Але Олег не здавався. Попри Тамарине ігнорування, намагався налаштувати мости дружби. І це йому врешті вдалося. Вони зустрілися декілька разів — практика вже підходила до закінчення. Олег навчався у виші. Тамара була молодшою за хлопця на чотири роки. Йй

здавалося, що це багато.

Олег писав листи. Як вона чекала звісток від нього! А згодом приїхав у гості. Зупинився в готелі. Тамара знайомила його з містом. Щоправда, матері про кавалера не зізналася.

Вони жили скромно. Мати стала вдовою, коли Тамара в дитсадок ходила. Батька майже не пам'ятає. А в Олега все було по-іншому. Син одинак заможних батьків. Ні, він не був зазнайкуватим. Не ставився зверхньо ні до однокласників, ні до однокласниць. Мати, бувало, докоряла, що син надто м'який і дружить не з тими.

Тамара була справжньою, вважав Олег. Справжня краса, справжня усмішка, не-підробна щирість... Тому й житимуть колись разом із коханою в його теплом сонячному місті. Як проводитимуть біля моря західне сонце. Як залишатимуть на золотому піску мініатюрні слідочки їхні діти...

Коли Олег приїхав вдруге, Тамара вирішила познайомити його зі своєю матір'ю. Наталка, Тамарина мама, розпитувала хлопця про його батьків. Почувши про їхні посади, подумки зітхну-

ла. Куди їй до них?

Коли Олег пішов, Тамара запитала:

— Як він тобі, мамо?
— Та начебто нічого, але...
— Що «але»?..
— Ми їм не рівня, доню.
— Ой, це все пережитки минулого.

— Життя покаже...

Тепер Олег запрошував Тамару в гості. Хотів представити своїм батькам. І запропонувати їй руку й серце. Останнє мало стати сюрпризом для коханої.

— Чи варто тобі їхати, дитино? — запитувала Наталка. — Дорога далека. Візьми з собою Віту. Ви ж подруги.

— Мамо, я не пропаду. Іду на декілька днів. Тим паче, що місто мені знайоме.

Донька поїхала, а в Наталці стиснуло в грудях...

Олегові батьки зустріли дівчину холодно. Навіть неприязно.

— Ти де ту прощачку відкопав? — запитала мати в Олега.

— Я кохаю її.

— Ну-ну...

Аби батькине сумнівалися у його почуттях та виборі, Олег подарував Тамарі перстень і запропонував стати його нареченою.

— Цього не буде, — тихо



говорила його мати чоловікові й вийшла з кімнати. Той пішов за нею.

Вранці у готельний номер, де зупинилася Тамара, постукали. На порозі стояла Олегова мати.

— Збирайся, — мовила, не привітавшись. — Поїдеш додому. Скоро поїзд.

— У мене квиток не на сьогодні.

— Ось твій новий квиток. Поїдеш звідси і забудеш мого сина. Ти йому не наречена і не рівня. Втямила?

Тремтливими руками Тамара збирала свої речі. Могла б упертися, залишитися, але не хотіла скандалу. Вона ще вчора все зрозуміла. Розморений гарячим сонцем поїзд поволі рушив. Тамара не бачила, як пероном біг Олег.

...Тамара берегла Олегів перстень. Навіть коли вийшла заміж. У неї чудова сім'я: чоловік, двоє синів. Але десь глибоко в душі причаївся жаль. Подумки не раз

поверталася до теплого міста над морем, до того, що не збулося.

Олег одружився з тією, що схвалили батьки. Вона народила йому доньку. Чи кохав дружину? Швидше, поважав. Мав бізнес. На життя не нарікав. Уже став дідусем: донька подарувала внучку. Лише смерть дружини зачепила щастя. Вони стояли на тротуарі, коли туди в'їхав на автівці п'яний водій. Дружина загинула. А Олегові лікарі буквально «зібрали» руку! І ногу трохи пошкодили.

...Його місто ворог обстрілював дедалі частіше. Зять — військовий. З перших днів на фронті. Олег вирішив вивести доньку з маленькою внучкою подалі від біди. Хотів їхати автівкою. Але передумав — потягом безпечніше.

Він стояв на пероні й розгублено оглядався довкола. Підійшли волонтери, порадили, де можна зупинитися на нічліг.

— Нам би помешкання винайняти, — відповів.

Йому сказали, що наразі потрібно відпочити, а потім зможе пошукати квартиру.

— Тату, що з тобою? — запитала донька.

— Нічого, просто... незвично.

Що мав сказати. Це — перон його минулого, їхньої невідомості. У цьому місті живе жінка, яку образили його рідні. Якій він повинен був написати, вибачитися, але не зробив цього, бо не знайшов слів. Зрештою, міг вчинити наперекір батькам, бо кохав Тамару. Виправдовував себе і розумів, що це виходить нікчемно. Боягуз, зрадник...

Олег винайняв житло. Показував доньці з внучкою місто. А іноді сам бродив вулицями. Не знав, живе досі тут Тамара, чи ні. Адже багато тутешнього жіноцтва виїхало працювати за кордон. А тепер, під час війни, дехто подався на Захід. Евакуація скидалася для Олега на злу насмішку долі. Він зупиняв погляд на жінках Тамариного віку. Хоча не знав, як вона зараз виглядає. Але очі... здавалося, він упізнав би їх серед тисячі інших.

— Ти дуже змінився, тату, коли ми приїхали сюди, — зауважила донька.

— Це все через війну...

Може, він колись розповість доньці про своє втрачене кохання з синіми очима. А поки, шукаючи серед людей свою давню згубу, рятується від сумних думок. Минуле стало гірким ліком...

Ольга ЧОРНА

КРОК НАЗУСТРІЧ

Інга прокинулася від тихого постукування у шибку. Серце тривожно застукотіло. Та через якусь мить почулося глухе воркування. Розплющивши очі, вона побачила на підвіконні пару сивих птахів, які заглядали в шибку і ніби просили їх погодувати. Інга опустила ноги в капці і тільки хотіла встати з ліжка, як на мить зазмерла на місці...

Голуби... Саме такі сиві воркотуни снились їй якраз перед світанком. Але ще був там і чорний пес, він підбіг до неї і лизнув руку, а сам зазирнув своїми виразними сирими очима прямо в душу. Інга пригадала: собака — це друг, пара голубів — вірність. «Що б це могло означати?» — подумала жінка. Сипнувши голубам крихт, вона знову сіла на ліжко. Неждано напливли спогади.

...Ось вона, юна і щаслива, з веселими іскорками в очах поспішає на перше побачення. Потім народився синочок, її рідна крихітка, якій віддала всю любов і тепло. Та щастя чомусь було недовговічним. Чоловік не захотів реєструвати шлюб із самого початку, не отямився і з народженням сина: печатка в паспорті не тримає. Згодом він із друзями майнув за кордон шукати щастя. Інга ж залишилася сама із синочком, бо татусь більше не з'являвся. Добре, що матуся допомогала. Вона теж усю душу вклала в онука.

Після декрету Інзі нікуди було виходити на роботу, адже завод закрили. Мусила шукати вихід. Пішла на комп'ютерні курси. Невдовзі й роботу знайшла в невеликій новоствореній фірмі.

Шеф їхній був людиною скромною, дуже вихованою. Він бачив, що його молода секретарка не зовсім справляється зі своїми обов'язками, тому більше роботи на комп'ютері доручав Інзі. Аліна, секретарка, була племінницею головного бухгалтера — жінки вольової, педантичної, старої діви, яка всю себе віддавала роботі. Від колективу вона вимагала того ж. Лише Алінка була винятком — розпещена, не зовсім організована дівка.

Інга часто залишалася після кінця робочого дня, щоб завершити справи. Олег Іванович це бачив, був дуже уважний до жінки, задоволений її роботою і часто при всіх дякував, не минаючи нагоди. Бухгалтерка кривила свою фізіономію на таку увагу начальства до Інги. Сусідка, що сиділа поруч, нашіптун-

вала, що шеф до неї небайдужий. Але Інга лише червоніла, віднікувалася і говорила, що то вигадки.

Минали місяці роботи. Усе наче ладилось. Та ось неждано шефа посилають на курси підвищення кваліфікації за кордон. Заступником залишилась бухгалтерка. Інга ж отримала чимало роботи — своєї та Аліноччиної.

Коли востаннє перед від'їздом шеф говорив з Інгою, то вона тепер теж помітила: він не просто дивиться на неї, а йому дуже шкода залишати свою фірму та Інгу зокрема. Сум у його очах був дуже помітний. Останні його слова були звернені більше до неї: «До побачення. Я у вас вірю. По можливості приїду якнайшвидше». Він навіть почервонів, дивлячись у волошкові очі Інги. Та була сама не своя. Вона в душі теж давно кохала Олега Івановича, але не хотіла собі в цьому навіть признатися.

Через кілька днів бухгалтерка охолодила душевний підйом Інги. Коли та роздрукувала більшість матеріалів, нова начальниця сказала, щоб Інга шукала собі роботу деінде.

— Ти не пара Олегові Івановичу, який уже заручився з моєю племінницею, — і вона показала на нову каблучку на пальці Аліни. — Ти потрібна йому лише для роботи й тільки. А я не потерплю суперниці своєї хрещениці. Тим більше, у тебе є дитина. Ти йому не пара.

І вона з нахабною пікою вказала Інзі на двері.

— Це він вам таке сказав? — несміливо спитала спантелічена жінка.

— А ти думала, що тебе посватає?! Та він і поїздку цю спеціально придумав, щоб позбутись тебе з моєю допомогою, — завершила ехидно стара діва.

Інга не могла навіть порадитись із подругою, бо та саме була на лікарняному. І вона пішла шукати іншу роботу. Доля всміхнулася їй і цього разу. Дуже скоро вона працювала в новому місті. А з попередньою



фірмою обірвала всі зв'язки.

На новій роботі Інгу теж цінували. А недовзі вона познайомилася з самотнім чоловіком, який був на десять років старший за неї. Він забрав Інгу за сином до себе, оформив шлюб законно. Мама залишилась сама.

Інзі було добре з Володимиром Івановичем. Він обожнював свою молодшу дружину і її синочка, який одразу назвав його татом. А Інга не була закохана в чоловіка, але поважала його, дбала про нього і жаліла, бо той часто хворів. Так промайнуло двадцять років. Вони жили, як голубів пара. Та одного разу вночі стався серцевий напад у Володимира Івановича, і «швидка» не встигла... Це був страшний удар для Інги.

Вона залишилась зовсім одна. Син одружився і живе в її квартирі. Скоро діти порадують Інгу онуком. Її життя тепер буде сумним у цій квартирі й самотнім.

Тоді в Інги було якесь незвичне передчуття чогось нового. У неї навіть серце защемило: вона ж іще молода й гарна, їй лише 42 роки. А може, доля ще раз їй посміхнеться? У пам'яті спливали спогади про Олега Івановича. Ну чому він її не відшукав? Чому так вчинив, якщо це не була вигадка бухгалтерки? Хоча, як він міг її знайти, місто ж не маленьке.

Поснідавши, Інга вирішила піти купити продуктів і відпочити у сквері. Якоюсь механічно почала одягати своє найкраще вбрання, зробила гарну зачіску, навела макіяж, поглянула в дзеркало і була задоволена собою, аж усміхнулася.

День був теплий, сонячний і до того ж вихідний. Озираючись навколо, глибоко вдихну-

ла свіже повітря і ще раз всміхнулася. Некапливою ходою рушила в скверик. Пройшла з десятків кроків алейкою, як раптом із-за кіоску вийшов і став перед нею як укopianий... Олег Іванович. Інгу аж у жар кинуло.

— Ви, Інго, де тоді поділись? Чому втекли, не залишивши ніяких координат? — затинаючись, проговорив Олег Іванович, забувши навіть привітатися.

— Доброго дня, Олеже Івановичу! Я тоді зробила те, чого ви бажали, чи не так? — підкреслено строго сказала Інга.

Усередині в неї все тремтіло від несподіваної зустрічі. Говорила якимось чужим суворим голосом. Скроні в нього геть посивіли, а очі такі ж добрі, як і тоді... Інга помітила, що її слова дуже спантелічили його, її незгасну любов, бо більше нікого вона так не кохала, як цього сором'язливого і дуже дитинного дорослого чоловіка. Скільки разів вона уявляла цю зустріч! А коли це сталося, чомусь аж розсердилася на нього, такого невпевненого і розгубленого. На мить їй стало жаль його, але...

— Всього доброго, прощайте, — холодно мовила Інга і рушила далі доріжкою.

— Куди ж ви, Інго? Я всі роки чекав на цю зустріч, — і Олег Іванович простягнув услід їй руку, наче хотів зупинити жінку.

Не просто жінку, а мрію усього життя, яка знову зчезала, ніби комета в небі. І в його очах зблиснула сльоза. Інга, пересиливши себе, наважилася озирнутися. А чоловік ніби тільки й чекав на це та просто зробив крок назустріч. «Як усе, виявляється, просто, — здивувалась вона. — Варто було лише переступити через усі образи і гординю, через роки самотності...» І її огорнула хвиля нестримного жіночого щастя.

Сіли на лавочку поруч, не випускаючи рук. Просто мовчали. Звели в очікуванні одне на одного очі. Олег не витримував мовчання, схилився і поцілував її руку:

— Яке щастя, що ми разом! Ви не втечете знову?

Біля їхніх ніг походжала пара сивих голубів. Вони воркували навколо і заглядали в їхні очі. Це були ті самі голуби... Люди навколо поспішали заклопотані. А вони сиділи стривожені й замріяні. Дивились і не могли надивитись на своє щастя, яке нарешті зустріли і боялись втратити знову.

Валентина КУНДЕНКО

М'ЯТА: ЯК ВЖИВАТИ ТА ЧОМУ ТРЕБА БУТИ ОБЕРЕЖНИМИ

М'ята — багаторічна рослина із зеленими еліптичними листками. До вирощування не особливо вимоглива — любить вологий ґрунт і помірно сонячне світло. Найбільш популярними сортами м'яти є: перцева, зелена, польова.

М'ята перцева — найпопулярніший вид. Використовується як пряність і доповнення до десертів і коктейлів, як лікувальний настій або як один із інгредієнтів косметичних засобів. Зелена м'ята має схожі властивості з попередницею. Використовується у виробництві зубних паст і жувальних гумок. Польова м'ята найчастіше вживається, якщо є проблеми із травленням.

У необробленому вигляді зазвичай використовують листя і стебла м'яти, а також настої, екстракти та ефірні олії на їх основі. Варто додати, що м'ята не тільки освіжає подих, а й є джерелом вітамінів А, С, В1 і В9 (фолієва кислота), мінералів: магнію, марганцю, міді, заліза, калію, цинку, фосфору і селену. Крім того, сорт перцевої м'яти містить найбільшу кількість антиоксидантів серед трав'янистих рослин.

М'ЯТА — ОЗДОРОВЧІ ВЛАСТИВОСТІ

Головною перевагою м'яти є її сприятливий вплив на травну систему. Надає розслаблюючу дію на гладку мускулатуру шлунково-кишкового тракту і тим самим зменшує біль. Вона незамінна при лікуванні проблем з травленням, таких як метеоризм і запор. Це все завдяки вмісту в листках м'яти ментолу,

який зменшує виділення жовчі.

У разі проблем з травною системою найкращим рішенням буде настій з листя і стебел м'яти, який варто вживати навіть профілактично після великих і важкозасвоєваних страв.

Якщо є розлад травлення з порушенням виділення соку, перцева м'ята збільшує кількість шлункового соку, що покращує травлення і засвоєння їжі. М'ята — відмінна підтримка для людей, які бажають скинути зайві кілограми. Впливаючи на процеси травлення, підтримує схуднення. Входить до складу харчових добавок, які сприяють підтримці фігури.

М'ята також ефективна при синдромі подразненого кишечника. Її олія допомагає полегшити біль у кишечнику та зменшити біль, пов'язаний із запаленням у травному тракті. Вчені вважають, що людям із синдромом подразненого кишечника слід призначати м'ятну олію, розчинну клітковину та спазмолітики як першу лінію полегшення цього стану.

Згідно з дослідженнями, м'ята також має антибактеріальні та противірусні властивості. Вона підтримує боротьбу з бактеріями, які викликають розлади травлення, а також із сальмонелою, кишковою

паличкою та золотистим стафілококом. За словами фахівців, м'ята позитивно впливає на боротьбу з дріжджоподібними грибами роду Candida, а також з дерматофітами та цілевими грибами.

Також має заспокійливу дію — м'ятний чай споживають під час стресових ситуацій та мігрені. Крім того, м'ятна олія, яку використовують як мазь, має заспокійливі властивості при невралгіях і болях у м'язах.

Листя м'яти, яке застосовують як мазь, має протисвербіжну, місцевоанестезуючу та протизапальну дію та викликає відчуття прохолоди. Її можна використовувати для прискорення процесу загоєння пухирів, які є симптомом герпесу. Варто додати, що жування листя м'яти допомагає зменшити неприємний запах з рота.

М'ЯТА — ПОБІЧНІ ЕФЕКТИ

Основною формою, в якій м'ята перцева може проявляти побічні ефекти, є олія, яка дуже подразнює, якщо її вживати надто концентрованою. Краплі для шлунка на основі м'яти, які зменшують біль, можуть викликати блювоту, діарею, сонливість, порушення рівноваги, млявість та апатію у разі надмірного прийому.

Побічні ефекти м'ятного чаю зустрічаються набагато рідше, але його надмірне вживання може мати проносний ефект.

Олію м'яти перцевої бажано розбавити водою або іншою олією. Пам'ятайте, що не можна перевищувати її дозу більше ніж на 5-10 крапель. Особливо олія не має потрапляти на шкіру дітей до 2 років.

Також слід пам'ятати, що м'ята перцева може викликати алергічні реакції шкіри.

Під час вагітності, кажуть фахівці, слід бути обережними з препа-



ратами, що містять м'яту у своєму складі. Незважаючи на те, що перцева м'ята може заспокоїти нудоту, все ще існує невизначеність щодо безпеки використання її в цей період.

М'ЯТА В КУЛІНАРІЇ

У промислового виробництва з м'яти отримують ефірну олію і ментол, що володіють освіжаючим і прохолодним ефектом. Вона широко застосовується для ароматизації різних лікєро-горілчанних напоїв. У домашній кулінарії використовують як свіжі, так і сушені листочки рослини. Суха мелена м'ята додається до багатьох борошняних виробів, особливо у випічку. Її використовують для поліпшення смаку і запаху різноманітних соусів, страв з м'яса, овочів і бобових.

М'ята незамінний інгредієнт у виготовленні освіжаючих і прохолодних напоїв, особливо літніх. Її додають в морси, компоти, киселі, сиропи. Великою популярністю також користується чай з м'ятою, який не тільки дуже смачний, але і надзвичайно корисний.

М'яту, як правило, використовують самостійно і не комбінують з іншими прянощами. Дозування її повинно бути мінімальним. Середня норма свіжої м'яти — від 1 до 5 г, сушеної — 0,2-0,5 г на одну порцію. Закладати м'яту в страви слід за 5-10 хвилин до готовності.

ГОРОСКОП 25 – 31 ЛИПНЯ

ОВЕН (21.03-20.04). Не бійтеся ризикувати в діловій кар'єрі та професійній сфері — цього тижня вам пощастить. Прислухайтеся до своєї інтуїції і творчо підходьте до будь-якої справи, але стримуйте свої амбіції.



ТЕЛЕЦЬ (21.04-21.05). Не беріть на себе додаткових зобов'язань, нічого поки не обіцяйте. Не виключено, що вас спробують використати, тому будьте напоготові й не потрапляйте на гачок спритних людей.



БЛИЗНЮКИ (22.05-21.06). Успішний період. Починається черговий етап вашого розвитку, тому сміливо беріться за нові справи. Ваша ініціатива та нестандартні ідеї принесуть задоволення і прибуток.



РАК (22.06-23.07). Час відпочити й переключитись на прості життєві радощі. Постарайтеся розвантажити себе від зайвих справ. Несподівані проблеми можуть злякати, але не опускайте рук — у вас усе вийде.



ЛЕВ (24.07-23.08). Будьте розсудливіші в ділових відносинах та особистих стосунках. Якщо трохи поступитесь формальною роллю лідера, від цього тільки виграєте. Порадуйте зустріч зі старими друзями.



ДІВА (24.08-23.09). Цього тижня матимуть важливе значення і ваші професійні досягнення, і хороші стосунки з родичами. Відстоюйте свою думку, прийміть важливі рішення, але без шкоди сім'ї.



ТЕРЕЗИ (24.09-23.10). Трудитися й метушитися доведеться дуже багато, а от результати порадуватимуть вас набагато пізніше. Будьте спокійніші, не піддавайтесь негативним емоціям та поганому настрою.



СКОРПІОН (24.10-22.11). Фортуна усміється вам цього тижня. З'явиться чимало цікавих пропозицій, керівництво буде прихильним. Відтак ваш авторитет і зарплата виростуть.



СТРІЛЕЦЬ (23.11-21.12). Продуктивний тиждень. Будуть вдалим ділові зустрічі й перемовини. Може надійти якась важлива інформація. Постарайтеся впорядкувати фінансові проблеми.



КОЗЕРІГ (22.12-20.01). Цілком імовірно, що доведеться з головою зануритися в чужі справи, оскільки ви теж зацікавлені в їх результаті. Приготуйтеся до того, що доведеться захищати і свої права.



ВОДОЛІЙ (21.01-19.02). Насичений різними подіями тиждень. Постарайтеся не давати обіцянок, бо виконати їх вам буде досить складно. Не забувайте у вихідні про своїх друзів та близьких родичів.



РИБИ (20.02-20.03). Незвичайний, але досить сприятливий тиждень. Постарайтеся не піддаватися на вмовляння малознайомих людей. У вихідні буде сповнені сил та енергії. Спрямуйте їх на щось корисне.



ТОП-7 СМАЧНИХ СТРАВ З КАБАЧКІВ: РЕЦЕПТИ ПРИГОТУВАННЯ

Кабачок — відмінний овоч і для тих, хто на дієті, і для тих, хто любить смачно поїсти. Пропонуємо рецепти страв з кабачків, які точно сподобаються.

ФАРШИРОВАНІ КАБАЧКИ ПО-ІТАЛІЙСЬКИ



Потрібно: 4 кабачки, 500 г змішаного м'ясного фаршу, 1 цибулина, 1 яйце, 3/4 склянки томатного соусу, 1/4 склянки хлібних крихт, сіль, перець — за смаком, 100 г твердого сиру.

Приготування: кабачки помити і розрізати навпіл. Вийняти м'якоть і насіння, залишивши човники приблизно 0,5-1 см у товщину. Помістити кабачки на змащене маслом деко, накрити і запікати при температурі 160

градусів протягом 5-10 хвилин. Злити зайву рідину.

Цибулю почистити і дрібно нарізати, обсмажити на олії до м'якості. Додати фарш і готувати, постійно розбиваючи грудочки кухонною лопаткою, поки м'ясо перестане бути рожевим. Зняти сковороду з вогню, злити рідину. Додати яйце, соус, хлібні крихти і половину тертого твердого сиру. Посолити і поперчити.

Викласти начинку в кожну половинку кабачка. Запікати в духовці ще 10-15 хвилин. Посипати залишками сиру і запікати, поки він не розплавиться.



РУЛЕТКИ З КАБАЧКІВ ІЗ СИРОМ

Потрібно: 1-2 кабачки, 200-250 г нежирного сиру, 1 ст. л. зелені петрушки та кропу, 2 зубчики часнику, 1 ст. л. сметани, оливкова олія для смаження, сіль і мелений перець — за смаком.

Приготування: кабачки нарізати вздовж тонкими довгими пластами. Розкласти їх на тарілці, трохи посолити і залишити на 15 хвилин. Злити з кабачків рідину і обсушити паперовими рушниками. Розігріти сковороду, змастити кабачки оливковою олією і обсмажити з двох сторін до м'якості. Викласти їх на паперові рушники, щоб вбралися надлишки жиру.

Часник і зелень дрібно порубати. Сир викласти в миску і розім'яти виделкою. Додати сметану, зелень з часником і перемішати. Начинку посолити, поперчити за смаком і знову перемішати. На краєчок обсмаженого кабачка викласти приблизно 1 ч. л. начинки, звернути рулетиком.

ГРАТЕН З КАБАЧКІВ І ПОМІДОРІВ

Потрібно: 2 кабачки (великі), 2 помідори, 80 мл томатного соусу (можна будь-якого), 200 г твердого сиру, сіль і перець — за смаком.

Приготування: розігріти духовку до 190 градусів. Змастити дно і боки форми для запікання олією. Помідори і кабачки нарізати тонкими кружечками і викласти у деко в один шар. Зверху змастити їх соусом, посолити і поперчити, посипати тертим сиром. Запікати протягом 45 хвилин.

РАТАТУЙ

Потрібно: 2 кабачки, 2 баклажани, 0,5 кг помідорів, 2-3 зубчики часнику, зелень, сіль і перець — за смаком.

Для соусу: 300 г пюре томатів, 2 болгарських перці, 2 цибулини, 2 ст. л. оливкової олії, 0,5 ч. л. цукру, сіль, перець, базилік, тим'ян.

Приготування: баклажани нарізати тоненькими кружальцями, посолити та залишити на 30 хвилин, щоб вийшла гіркота. Промити від солі і дати висохнути. Кабачки та помідори вимити, нарізати тоненькими кружальцями. Цибулю нарізати, тушувати на олії, додати подрібнений перець та томатне пюре (з помідорів зняти шкірку та подрібнити їх у блендері). Посолити, поперчити та тушувати на слабкому вогні 10-15 хвилин. Додати зелень.

Викласти у форму для запікання половину суміші (решта пригодиться при поданні страви до столу). Зверху викласти овочі. Окремо потерти часник з сіллю, додати трави. Можна додати червоний гострий перець та полити цією сумішшю овочі. Збризнати олією. Накрити форму фольгою та запікати до години часу. Подавати із залишеним томатним пюре.

ДЕРУНИ (ОЛАДКИ) З КАБАЧКІВ

Потрібно: 2-3 невеличкі кабачки, 1 яйце, 3-4 ст. л. борошна, сіль, чорний перець — за смаком, 2-3 зубки часнику.

Приготування: кабачки почистити та натерти на грубій тертці, посолити та залишити на 20 хвилин. Сік зцідити, додати борошно, перемішати. Додати яйце, часник та поперчити за смаком.

Розігріти сковорідку, налити олію, викласти столовою ложкою млинчики та обсмажувати з обох сторін до золотавої скоринки. Подавати зі сметаною або зі сметанковим соусом, змішавши при цьому сметану, сіль, кріп та часник.

ЛІТНІЙ САЛАТ З КАБАЧКІВ

Потрібно: 350 г кабачків, 350 г крабових паличок, 100 г сиру фета, 1 ст. л. лимонного соку, 2 ст. л. оливкової олії, сіль і перець — за смаком.

Приготування: кабачки нарізати тонкими кружечками. Можна підсмажити з двох сторін до м'якості. Фету розкришити на невеликі шматочки. Лимонний сік з'єднати з оливковою олією. Додати сіль і перець. Гарненько перемішати. Викласти кабачки на велику тарілку рівним шаром, посипати фетою і додати заправку.

КАБАЧКОВИЙ ТОРТ

Потрібно: 1 кг кабачків, 4 ст. л. борошна, 3 яйця, 4 помідори, 3 зубчики часнику, 500 г майонезу, зелень, сіль і перець — за смаком.

Приготування: почистити кабачки, натерти їх на грубій тертці та віджати сік. Додати яйця, сіль, перець і борошно. Гарненько перемішати тісто — воно не повинно бути з грудочками. При потребі додати ще борошна. На розігріту сковороду вилити млинцеву порцію маси. Обсмажити кабачковий млинці з двох сторін до появи золотистої скоринки.

Помідори нарізати тонкими кільцями. Подрібнити зелень та часник, змішати з майонезом. Коли млинці охолонуть, потрібно покласти один на блюдо, намазати тонким шаром соусу, викласти кільця помідорів і накрити наступним млинцем.

СОФІЙЧИНА МРІЯ

Голова обласної ради Григорій Недопад, Любомльський міський голова Роман Ющук та керівник Любомльського ТМО, депутат Волинської обласної ради Володимир Дибель відвідали авторку малюнка, що ліг в основу знаменитої поштівки «Українська мрія», 11-річну Софію Кравчук з Любомля.



Очільник Волиньради з прикристю довідався, що днями юна художниця серйозно травмувалася, і їй наклали гіпс. Тож вирішив підтримати дівчинку особисто. А щоб Софія легше переносила вимушену нерухомість, привіз у подарунок майже професійний набір для малярства – мольберт, полотно на підрамниках, різноманітні фарби та пензлі.

Популярність анітрохи не

вплинула на скромність та сором'язливість дівчинки. У розмові з Григорієм Недопадом Софійка зізналася, що вже давненько не бралася за малювання, а свою впізнаність вирішила спрямувати на здійснення іншої, головної на тепер мрії – наближення перемоги.

Родина Кравчуків та їхні друзі взялися активно допомагати ЗСУ. Мама дівчинки, пані Тетяна, з подругами що-

дня печуть пампухи з усялякими начинками, а дівтора продає їх у центрі Любомля. Усі кошти спрямовують на підтримку військових, уже придбали і передали генератор та оптичні прилади. Зібрали гроші й на автомобіль для військових, а це 3300 доларів! Машину вже відправили на передову. Ним користуватимуться бійці 39-го окремого зенітного ракетного полку 14-ї окремої механізованої бригади



імені князя Романа Великого.

«Це любомльські діти зібрали для любомльських воїнів, які зараз на Донеччині. Їм зовсім трішки не вистачало, додали підприємці з Ковеля», – зазначив Андрій Дем'ячук, волонтер із Любомля.

Придбане волонтерами авто було синього кольору. Діти самостійно перефарбували його в зелений. На машину перед відправкою наклеїли зображення нової поштової марки «Українська Мрія». Софійка теж прийшла на захід, але авто розмальовувати разом із усіма не змогла через гіпс на нозі.

Дівчинка дуже переймається, що через травму якийсь час не зможе бути корисною своєю волонтерській команді. Натомість Григорій Недопад запропонував їй альтернативу: «Мені здаєть-

ся, тобі знову варто взятися за малювання. Усе потрібне для цього – фарби, полотно – вже маєш. А твій талант і уява підкажуть сюжет. Роботи ж можна виставляти на аукціон через соцмережі».

Софійка пообіцяла над ідеєю поміркувати. А заодно й над тим, як найкраще ви-

користати сертифікат на 15 тисяч гривень, який їй передав Любомльський міський голова Роман Ющук.

Гості подякували пані Тетяні за виховання доньки. Софійку ж запевнили, що всі її мрії неодмінно здійсняться.

За матеріалами соцмереж



У «ЛІСОВІЙ ПІСНІ» СПІВАЛИ – ГРОШІ НА ЗБРОЙНІ СИЛИ ЗБИРАЛИ

13 липня в санаторії «Лісова пісня» відбувся благодійний концерт на підтримку Збройних сил України. Організатором став відомий на Волині та в Україні заслужений артист естрадного мистецтва, композитор-виконавець з Луцька Сергій Скулинець, котрий разом зі своєю командою їздить містами та селищами Волині, організовуючи подібні заходи на підтримку ЗСУ.



Варто відзначити, що на Шацьких озерах співак провів два благодійні концерти, перший з яких у свято Петра і Павла – в маєтку «Нестер-Хаус» в селі Світязь, а от другий вирішив організувати саме у відомій волинській здравниці.

Вітаючи гостей благодійного за-

ходу, Сергій Скулинець відзначив, що вхід на його концерт – вільний, та він просить усіх, хто має змогу, долучитися до збору коштів на автомобіль нашим військовим.

– 24 лютого ми мали виїжджати у Київ та готуватися там до нашого концерту. Проте війна перекреслила всі плани. Перша пісня, яку я заспіваю на цьому благодійному концерті, мала бути прем'єрою саме на заході в Києві, – зазначив артист.

Патріотичні пісні про Україну, мир, волю, найщиріше та найсвітліше у світі почуття – кохання протягом години звучали зі сцени у виконанні артиста на слова як популярних українських поетів, так і волинських: «Вільний птах», «Благословенні Богом українки», «Україно, рідна нене», «Мамо» та інші.

Фонд «Молода Україна», який створив Сергій Скулинець, збирає під своє крило творчих молодих людей, котрі прагнуть розвиватися та допомагати нашим бійцям. Тож артист запросив і творчу молодь Шацьчини долучитися до цієї участі,



зокрема, молоду й талановиту вокалістку із села Мельники Оксану Падалюк, котра також зі сцени подарувала глядачам декілька українських пісень.

Подякувала усім, хто долучився до благодійного творчого заходу, директорка санаторію «Лісова пісня» Руслана Дибель. Особливі теплі слова вдячності вона висловила співакам та Сергієві Скулинцю, ко-

трий завзято підтримує нашу армію.

– Наша увага більше ста днів прикута до подій війни. І багато доводиться чути, що концерти – не на часі. Але саме завдяки таким заходам ми, звичайні люди, можемо долучитися до збору коштів для наших військових і разом з тим почути справжню українську музику, котра дає зрозуміти, що ми – сильні, єдині та прагнемо одного – пе-

ремоги над ворогом, – зазначила Руслана Дибель.

Завдяки благодійному концерту на Світязі співакови вдалося зібрати на авто для ЗСУ 8140 гривень, у санаторії – 8710 гривень. Після завершення концерту – традиційне спільне фото з артистами та жовто-блакитним стягом!

Віримо у Перемогу!

Віта ШЕПЕЛЯ

КУДИ ЗВЕРТАТИСЬ ЗА ПІДТРИМКОЮ

Міністерство соціальної політики нагадує, що для вашої зручності працює низка інформаційних ресурсів щодо соціального захисту населення, а саме:

Національна соціальна сервісна служба України (Нацсоцслужба) - (044) 289-87-89.

Тут можна дізнатися інформацію щодо: реалізації державної політики у сфері соціального захисту населення, захисту прав дітей; здійснення державного контролю за дотриманням вимог законодавства під час надання соціальної підтримки та за дотриманням прав дітей; реалізації державної політики у сфері волонтерської діяльності, реалізації надання при народженні дитини одноразової натуральної допомоги "пакунок малюка".

Контакт-центр Пенсійного фонду

України - 0-800-503-753, (044) 281-08-70, (044) 281-08-71.

Тут можна дізнатися інформацію щодо консультація громадян з пенсійних питань.

Міністерство соціальної політики:

Крім офіційного сайту міністерства, функціонує два сайти Фондів: Фонд соціального захисту осіб з інвалідністю, Регіональні відділення фонду.

Тут можна знайти інформацію щодо: забезпечення технічними засобами реабілітації; реабілітації дітей; взаємодії з громадськими об'єднаннями осіб з інвалідністю в областях.



Фонд соціального страхування України

Тут можна знайти інформацію щодо: профілактики виробничого травматизму та професійних захворювань; контролю за обґрунтованістю видачі та продовження листків непрацездатності; надання медико-соціальних послуг.

ЦИФРИ І ФАКТИ

З початку повномасштабного вторгнення російської федерації в Україну понад 45 тисяч автомобілів з гуманітарною допомогою прибули в нашу державу. Як зауважили у ДПСУ, щодоби десятками, а то й сотнями вантажівок, мікроавтобусами та легковиками доправляють таку необхідну допомогу. Вона призначена як для наших воїнів, так і для численних українців, які через бойові дії та обстріли з боку ворога залишилися без домівок та засобів існування. Також повідомляється, що з початку повномасштабного російського вторгнення українські прикордонники затримали понад 30 тисяч чоловіків, які ухилилися від мобілізації.

* * *

Набрав чинності закон про тривалість відпустки освітян. За інформацією Профспілки працівників освіти і науки, законом скасовано імперативну норму щодо обмеження щорічної основної оплачуваної відпустки 24 календарними днями для педагогічних працівників. У такий спосіб повернуто відпустку тривалістю 56 календарних днів, відповідно до умов надання та тривалості щорічних основних відпусток встановлених Законом України «Про відпустки». Крім цього, у період дії воєнного стану роботодавцю за заявою працівника, який виїхав за межі території України або набув статусу внутрішньо переміщеної особи, в обов'язковому порядку надає йому відпустку без збереження заробітної плати тривалістю не більше 90 календарних днів, що дає право на щорічну основну відпустку.

* * *

В Україні за рік розмір військових пенсій збільшився на 3 тис. грн (на 53%) до 8,9 тис. грн. При цьому середній розмір у рамках липневого підвищення збільшився лише на 45,4 грн. Середній розмір пенсії станом на 1 липня 2022 р. становив 4437 грн, що майже на 660 грн (або на 17%) більше порівняно з 1 липня 2021 р. Відповідно до Закону України «Про Державний бюджет України на 2022 рік» прожитковий мінімум, визначений для осіб, які втратили працездатність, з 1 липня зріс до 2027 грн, що стало підставою для проведення перерахунку пенсій: мінімальна пенсія збільшиться на 93 грн – до 2027 грн; мінімальна пенсія шахтаря – на 279 грн, до 6081 грн; мінімальна пенсія за втратою годувальника в сім'ях військовослужбовців – на 186 грн, до 4054 грн; максимальна пенсія – на 930 грн, до 20 270 грн.

* * *

Українські біженці, що зараз проживають у країнах Євросоюзу, заробляють щонайменше 28,4 тис. грн на місяць. При цьому на європейському ринку праці вистачає і більш високооплачуваних вакансій для іноземців. Зокрема близько 25% працедавців пропонують заробіток від 52,5 тис. грн. Натомість за кваліфіковану роботу деякі європейські компанії згодні платити навіть понад 100 тис. грн. У 21% своїх вакансій європейські працедавці вказують середню зарплатню в розмірі 76,5 тис. грн. Тим часом 13% працедавців платять українським біженцям від 100 тис. грн на місяць. Щоправда, така зарплатня передбачає володіння певною спеціальністю та принаймні кількарічний досвід роботи. Що стосується географічного критерію, то майже чверть відкритих вакансій – у Польщі.

* * *

В Україні більш ніж 26 тисяч закладів освіти, в яких навчаються близько 7,6 млн школярів та студентів, потребують укриттів. Станом на 15 липня лише 11% закладів освіти (близько 2,9 тис.) мають власні споруди цивільного захисту, в яких можуть розміститися тільки 12% учасників освітнього процесу (близько 1 млн осіб). Ще 10% закладів освіти (близько 2,5 тис.) з 9% учасників освітнього процесу у них (близько 720 тис. осіб) організували укриття у власних спорудах подвійного призначення. А 2% закладів (близько 471 закладів, в яких навчається 110 тис. школярів та студентів) організували укриття в спорудах інших суб'єктів господарювання. Таким чином, до початку освітнього процесу в очній формі навчання на сьогодні готові 19% закладів освіти, в яких здобуватимуть освіту майже 20 % учасників освітнього процесу.

БОТУЛІЗМ: ПРИЧИНИ, СИМПТОМИ, ЗАХОДИ БЕЗПЕКИ

Настає сезон консервування овочів, заготовки м'ясних та рибних тушкованок. При порушенні санітарно-гігієнічних правил консервування, засолювання м'яса та риби в продукції може накопичуватись ботулінотоксин. Після споживання таких продуктів людина хворіє на ботулізм.

На жаль, один випадок ботулізму в Любомльській ТГ вже є, він підтверджений лабораторно в липні цього року. Захворіла людина після споживання невеликої кількості м'ясної тушкованки.

ЩО ТАКЕ БОТУЛІЗМ?

Ботулізм – хвороба, що виникає в результаті отруєння токсинами бактерій ботулізму і характеризується важким ураженням центральної і вегетативної нервової системи. Збудник Clostridium botulinum постійно існує в ґрунті, він утворює спори, надзвичайно стійкі до впливу хімічних і фізичних факторів.

Бактерії містять одну з найсильніших у природі отрут – ботулотоксин. Його смертельна доза для людини складає усього лише 0,3 мкг. Зараження людини ботулізмом відбувається під час вживання продуктів тваринного і рослинного походження: забруднених клостридіями фруктів і овочів, неправильно консервованих продуктів, через ковбаси, шинку, копчену рибу.

Навіть консерви, у яких все гаразд з терміном придатності, виглядом і смаком, можуть бути зараженими: ботулізм не можна визначити за кольором або смаком, мікроорганізм, який спричиняє хворобу, не псує продукти.

Зараження дорослої людини відбувається, як правило, через шлунково-кишковий тракт.

ЗВІДКИ ЙДЕ ІНФЕКЦІЯ

Відрізнити інфіковані продукти від якісних неможливо. У зоні ризику – в'ялена, копчена та солена риба, гриби домашнього консервування, м'ясні та рибні консерви і домашня ковбаса. В Україні випадки ботулізму спричинені, в основному, споживанням в'яленої риби та м'ясних консервів.

Найчастіше збудник ботулізму зустрічається в нутрощах риби, з яких токсин і проникає у м'ясо. Тому найнебезпечніше вживати м'ясо саме біля ребер та ікру, адже вони можуть бути найбільше уражені інфекцією.

БОТУЛІЗМ:

ОСНОВНІ СИМПТОМИ

Ботулізм вважається найнебезпечнішим токсичним інфекційним захворюванням. Він вражає нервову систему. А важка форма хвороби може призвести до летальних наслідків.

Перші симптоми можуть з'явитися як через кілька годин після вживання, так і через десять днів. Симптоматика розвивається зверху вниз. Людина починає погано бачити, двоїться в очах, не може читати дрібний

шрифт, виникає сухість слизових оболонок, а далі інші симптоми – м'язова слабкість, зникнення рефлексів аж до дихальних розладів.

До симптомів належать нудота, блювота, характерний біль у животі, рідкі випороження, порушення зору (хворого турбує «сітка» перед очима, двоїння предметів, важкість читання, що пов'язано з паралічем очних м'язів), спрага, сухість слизових оболонок, розлад ковтання, зміна тембру, сильний головний біль, запаморочення, безсоння, загальна слабкість, підвищення температури тіла, відчуття нестачі повітря, тягар у грудній клітці.

ПРОФІЛАКТИКА БОТУЛІЗМУ

Оскільки основною причиною виникнення ботулізму є вживання неякісно приготованих, зіпсованих продуктів, найголовнішим у профілактиці цього захворювання є ретельне дотримання технологій домашнього консервування овочів, фруктів, грибів, м'яса.

У питаннях профілактики ботулізму основним є дотримання чистоти сировини. Чим чистіше вимиті овочі перед консервуванням, чим ретельніше промита риба перед засолюванням, тим менша ймовірність потрапляння в продукт збудника ботулізму.

За найменшої підозри на ботулізм негайно зверніться до лікаря! Госпіталізація є обов'язковою, незалежно від тяжкості перебігу захворювання.

ЗАХОДИ БЕЗПЕКИ

шнівська сільська рада;

- розробник детального плану території – ТОВ «Науково-дослідний проектний центр «Геоурбаністика та планування»;

- розробник звіту СЕО – ТОВ «НДЦ екологічної безпеки та природокористування»;

- для ознайомлення звертатись в робочі дні з 8.00 до 17.00 протягом 30 днів з моменту виходу публікації в газеті «Новий погляд» за адресою: Волинська область, Ковельський район, с. Вишнів, вул. Незалежності 80а, в приміщенні Вишнівської сільської ради;

- посадова особа відповідальна за організацію розгляду пропозицій громадськості – головний спеціаліст сектору містобудування та архітектури Вишнівської сільської ради – Солодуха Н. А.;

- пропозиції (зауваження) надсилати за адресою: Волинська область, Ковельський район, с. Вишнів, вул. Незалежності 80а;

- строк подання пропозицій 30 днів з дня виходу публікації в газеті «Новий погляд»;

- пропозиції громадськості реєструються та розглядаються у місячний строк з дня їх надходження;

- громадські слухання відбуваються 22 серпня 2022 року о 14:00 за адресою: Волинська область, Ковельський район, с. Вишнів, вул. Незалежності 80а (приміщення Вишнівської сільської ради);

- прилюдне експонування відбувається в робочі дні з 8:00 до 17:00 протягом місяця з моменту виходу публікації в газеті «Новий погляд» за адресою Волинська область, Ковельський район, с. Вишнів, вул. Незалежності 80а (приміщення Вишнівської сільської ради).

ОГОЛОШЕННЯ

«У приміщенні Вишнівської сільської ради Волинської області, Ковельського району, с. Вишнів, вул. Незалежності 80а, та на сайті vyshniv-rada.gov.ua розміщено заяви про визначення обсягу стратегічної екологічної оцінки детальних планів території»;

- Для розміщення та експлуатації основних, підсобних та допоміжних будівель та споруд підприємств переробної, машинобудівної та іншої промисловості у с. Римачі Вишнівської ТГ Ковельського району Волинської області (рішення №22/51 від 15.07.2022р);

- Для розміщення та експлуатації об'єктів дорожнього сервісу на земельній ділянці площею 4,7381 га (кадастровий номер 0723380400:04:009:0445), яка розташована за межами населеного пункту с. Вишнів Вишнівської ТГ Ковельського району Волинської області (рішення №22/52 від 15.07.2022р);

- для розміщення та експлуатації основних, підсобних і допоміжних будівель та споруд промислових, транспортних та інших підприємств, їх під'їзних шляхів, інженерних мереж, адміністративно-побутових будівель, інших споруд та об'єктів альтернативної енергетики за межами населеного пункту с. Руда Вишнівської ТГ Ковельського району Волинської області (рішення №22/53 від 15.07.2022р);

- для будівництва та обслуговування складських приміщень площею 1,10 га в с. Вишнів по вул. Незалежності, Ковельського району, Волинської області, відповідно до державних будівельних норм, стандартів та правил;

- для будівництва та обслуговування логістичного центру орієнтовною площею 18,0 га за межами населеного пункту с. Римачі, Ковельського району, Волинської області, відповідно до державних будівельних норм, стандартів та правил.

Усі земельні ділянки розробляються з метою формування лоту для продажу права власності та права оренди на них на земельних торгах у формі аукціону».

ОГОЛОШЕННЯ

«Керуючись ст.ст. 19, 21 Закону України «Про регулювання містобудівної діяльності», постановою Кабінету Міністрів України від 25 травня 2011 року №555 «Про затвердження Порядку проведення громадських слухань щодо врахування громадських інтересів під час розроблення проектів містобудівної документації на місцевому рівні», повідомляємо про початок процедури розгляду та врахування пропозицій громадськості у проекті детального плану території земельної ділянки та звіту з стратегічної екологічної оцінки на території Вишнівської сільської ради, Ковельського району Волинської області на землях комунальної власності, що межують з землями Львівської залізниці:

- мета детального плану території – визначення планувальної організації, функціонального призначення території та визначення містобудівних умов та обмежень забудови території для розміщення та експлуатації основних, підсобних і допоміжних будівель та споруд промислових, транспортних та інших підприємств, їх під'їзних шляхів, інженерних мереж, адміністративно-побутових будівель, інших споруд, відповідно до державних будівельних норм, стандартів та правил, та з метою формування лоту для продажу права власності на них на земельних торгах у формі аукціону;

- склад та зміст детального плану території – у відповідності ДБН Б.1.1-14:2012 «Склад та зміст детального плану території» та Постанови КМУ №926 від 01.09.2021 року;

- основні техніко-економічні показники проекту – орієнтовна площа – 40,0га;

- замовник детального плану території – Ви-



**ВИШНІВСЬКА СІЛЬСЬКА РАДА
КОВЕЛЬСЬКОГО РАЙОНУ ВОЛИНСЬКОЇ ОБЛАСТІ
22 СЕСІЯ VIII СКЛИКАННЯ**

Р І Ш Е Н Н Я

15 липня 2022 року

с. Вишнів

№22/53

**Про надання дозволу на розробку
проекту детального плану території**

Керуючись ст. 19, 21 Закону України «Про регулювання містобудівної діяльності», ст. 17 Закону України від 16.11.1992 №2780-ХІІ «Про основи містобудування», Законом України від 20.03.2018 №2354-ХІІІ «Про стратегічну екологічну оцінку», Постановою Кабінету Міністрів України від 25.05.2011 №555 «Про затвердження порядку проведення громадських слухань щодо врахування громадських інтересів під час розроблення проектів містобудівної документації на місцевому рівні», Постановою Кабінету Міністрів України від 01.09.2021 №926 «Про затвердження Порядку розроблення, оновлення, внесення змін та затвердження містобудівної документації», ст. 12, 122, 173 Земельного кодексу України, Законом України «Про землеустрій», ст. 26, 31 Закону України від 21.05.1997 №280/97-ВР «Про місцеве самоврядування в Україні», враховуючи пропозиції комісії з питань будівництва, земельних відносин, екології та охорони навколишнього середовища Вишнівська сільська рада

В И Р І Ш И Л А:

1. Дати дозвіл Вишнівській сільській раді на розробку проекту детального плану території для розміщення та експлуатації основних, підсобних і допоміжних будівель та споруд промислових, транспортних та інших підприємств, їх під'їзних шляхів, інженерних мереж, адміністративно-побутових будівель, інших споруд та об'єктів альтернативної енергетики за межами населеного пункту с. Руда Вишнівської ТГ Ковельського району Волинської області відповідно до державних будівельних норм, стандартів та правил, з метою продажу на земельних торгах.

2. Надати дозвіл на розробку стратегічної екологічної оцінки документу державного планування «Детальний план території для розміщення та експлуатації основних, підсобних і допоміжних будівель та споруд промислових, транспортних та інших підприємств, їх під'їзних шляхів, інженерних мереж, адміністративно-побутових будівель, інших споруд та об'єктів альтернативної енергетики за межами населеного пункту с. Руда Вишнівської ТГ Ковельського району Волинської області».

3. Підготовчі процедури розроблення детального плану території провести з відповідності до календарного плану (Додаток 1).

4. Оприлюднити прийняте рішення про розроблення містобудівної документації шляхом розміщення прийнятого рішення через засоби масової інформації та на офіційному веб-сайті сільської ради.

5. Визначити перелік та значення індикаторів розвитку містобудівної документації (Додаток 2).

6. Забезпечити проведення громадських слухань щодо врахування громадських інтересів відповідно до ст.21 Закону України «Про регулювання містобудівної діяльності».

7. Рекомендувати Вишнівському сільському голові замовити в організації, що має відповідну ліцензію, розробку детального плану території та подати розроблений ДПТ на затвердження сесії Вишнівської сільської ради.

8. Фінансування робіт з розроблення містобудівної документації здійснити за рахунок коштів Вишнівської сільської ради.

9. Контроль за виконанням даного рішення покласти на постійну комісію з питань будівництва, земельних відносин, екології та охорони навколишнього середовища.

Сільський голова



Віктор СУЩИК



Календарний план підготовчих процедур для розробки

Детальний план території для розміщення та експлуатації основних підсобних і допоміжних будівель та споруд промислових, транспортних та інших підприємств, їх під'їзних шляхів, інженерних мереж, адміністративно-побутових будівель, інших споруд та об'єктів альтернативної енергетики у с. Руда Вишнівської ТГ

Ковельського району Волинської області

№ з/п	Назва підготовчої процедури розроблення детального плану	Дата початку	Строк проведення (робочі дні)	Дата закінчення
1	2	3	4	5
1	Інформування громадськості про прийняття рішення на розроблення детального плану території та звіту про стратегічну екологічну оцінку	15.07	-	-
2	Отримання доступу до всіх чинних кадастрів та реєстрів	15.07	5	22.07
3	Формування переліку раніше розробленої містобудівної документації, формування переліку документів державного планування, складення переліку раніше розроблених схем землеустрою і техніко-економічних обґрунтувань затверджених до прийняття рішення про розроблення детального плану території, дія яких розповсюджується на території розробки детального плану території, складення переліку намірів суб'єктів містобудівної діяльності щодо території опрацювання.	15.07	5	22.07
6	Публікація на веб-сайті календарного плану виконаних робіт з розроблення детального плану території відповідно до укладеного договору на розроблення детального плану території	25.07	-	-



Пропозиції щодо переліку та значень індикаторів розвитку

Детальний план території для розміщення та експлуатації основних, відособлених і допоміжних будівель та споруд промислових, транспортних та інших підприємств, під'їзних шляхів, інженерних мереж, адміністративно-побутових будівель, інших споруд та об'єктів альтернативної енергетики у с. Руда Вишнівської ТГ Ковельського району Волинської області

№ з/п	Показники	Одиниці виміру	Стартовий рік (2022 р.)	Бажане значення
1. Господарська діяльність				
1.1	К-ть робочих місць	місць	0	50
2. Мобільність та транспорт				
2.1	Кількість паркомісць	м/м	0	25
2.2	Залізнична колія	м	0	1000
3. Інженерна інфраструктура				
3.1	Локальні очисні споруди	споруд	0	1
3.2	Електропідстанція	мВт	0	1,0



Міністерство захисту довкілля та природних ресурсів України

вул. Митрополита Василя Липківського, 35, Київ, 03035
Адреса для листування (окрім документів дозвільного характеру)
(044) 206-31-15 ел. пошта: info@mepr.gov.ua

**Витяг з офіційних реєстрів ЕкоСистеми
сформовано відповідно до статті 10 Закону України
“Про доступ до публічної інформації”**

на запит 14.11.2022



Величини фонових концентрацій забруднюючих речовин

Підприємство, для якого надається довідка

Повне найменування організації

ВИШНІВСЬКА СІЛЬСЬКА РАДА

Фактична адреса суб'єкта господарювання

Область

Волинська обл.

Населений пункт

с. Руда

Стан підприємства

Стан підприємства, зазначити: діюче, проводить реконструкцію, нове будівництво

проектується

Результати розрахунків величин фонових концентрацій забруднюючих речовин:

Найменування речовин	Концентрація
	Напрямки вітру (у будь-якому напрямку)
Пил зерновий	0.08000
Марганець і його сполуки (у перерахунку на двоокис марганцю)	0.00400
Пил неорганічний, що містить двоокис кремнію в %: нижче 20 (доломіт та ін.)	0.20000
Азоту діоксид	0.08000
Фтористі сполуки газоподібні (фтористий водень, чотирифтористий кремній) у перерахунку на фтор	0.00800
Фтористі сполуки добре розчинні неорганічні (фторид натрію, гексафторсилікат натрію) у перерахунку на фтор	0.01200