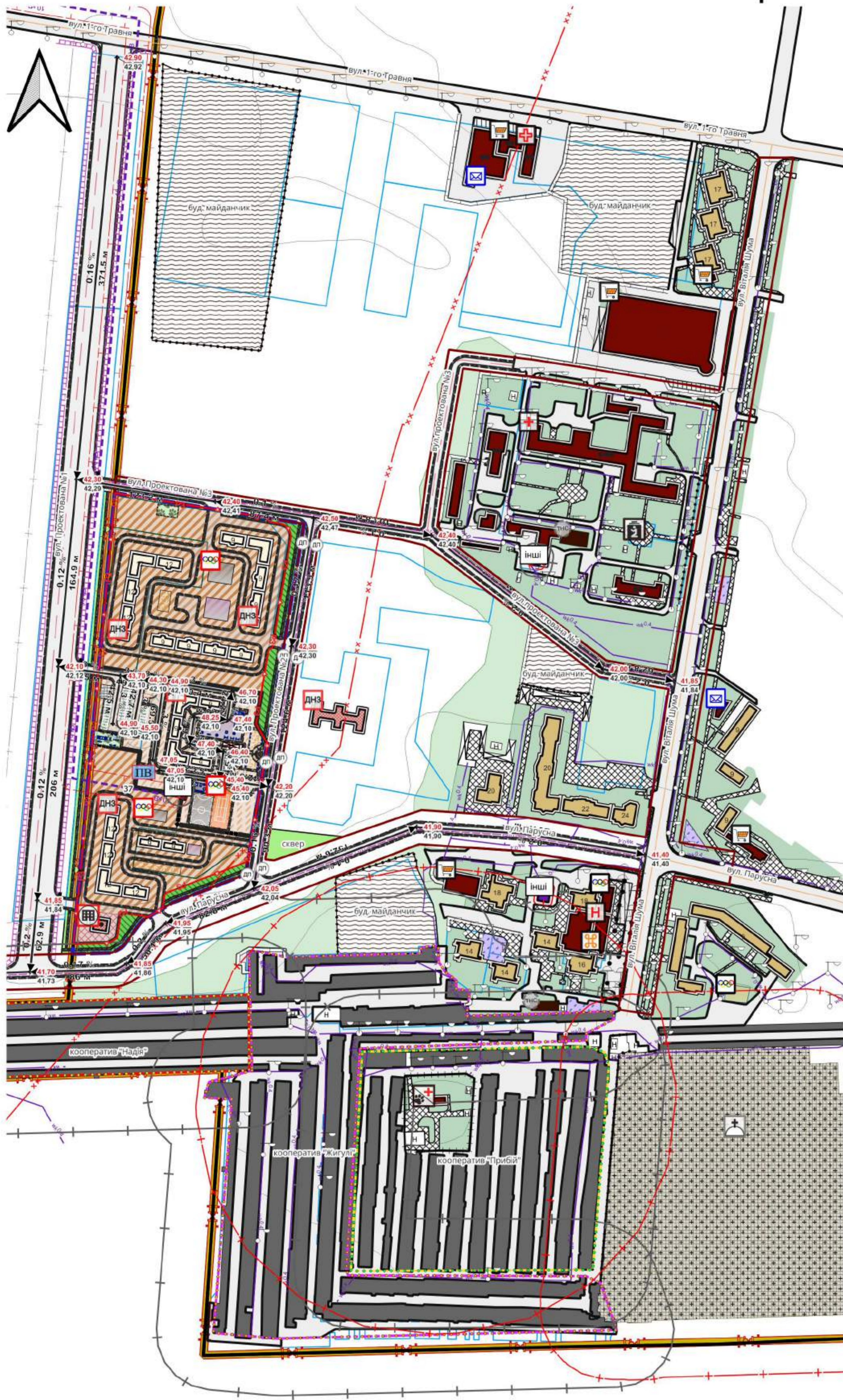


# Схема інженерної підготовки, благоустрою території та вертикального планування 13-го мкр-ну міста Чорноморськ М1:2000



## Умовні позначення:

- Соціальні об'єкти
- Адміністративно-управлінські заклади
- проектні
- Освітні заклади
- заклад дошкільної освіти проектний
- Ветеринарні лікарні
- існуючі
- Заклади охорони здоров'я
- лікарняний заклад багатопрофільний існуючий
- поліклініка існуюча
- Культурні об'єкти
- існуючі
- Спортивні об'єкти
- існуючі
- проектні
- Заклади торгівлі
- існуючі
- Заклади громадського харчування
- існуючі
- Туристичні об'єкти
- Заклади короткострокового проживання
- готелі, мотелі, хостели існуючі
- Громадські об'єкти
- Кладовища
- інші
- Інженерні об'єкти
- Об'єкти систем електрозабезпечення
- інші
- Об'єкти на мережах теплопостачання
- інші
- Об'єкти дощової каналізації
- інші
- Телекомунікаційні об'єкти
- відділення зв'язку існуюче
- Інженерно-технічний захист
- Розміщення облаштованих місць забору води для потреб пожежогаасіння
- проектне
- Інженерна підготовка
- Опорні точки
- Укли вертикального планування
- проектні
- Планувальні елементи
- Населені пункти
- населені пункти існуючі
- Території територіальних громад
- території територіальних громад
- Територія, на яку розроблено ДПТ
- Функціональне використання території існуюче
- території кладовищ та кренаторіїв
- Функціональне призначення території проектне
- території житлової багатоквартирної забудови без зміни функціонального використання
- території житлової багатоквартирної забудови зі зміною функціонального використання
- території громадської забудови без зміни функціонального використання
- території об'єктів енергозабезпечення зі зміною функціонального використання
- зелені насадження загального користування без зміни функціонального використання
- Будівлі
- Житлові будівлі
- будівлі житлові існуючі діючі
- будівлі житлові проектні
- Громадські будівлі та споруди
- громадські будівлі та споруди існуючі діючі
- громадські будівлі та споруди проектні
- Будівлі та споруди транспорту
- будівля чи споруда транспорту існуюча
- тверде покриття для проїзду автотранспорту існуюче
- пішохідні майдани, тротуари, пішохідні зони проектні
- пішохідні майдани, тротуари, пішохідні зони існуючі
- тверде покриття для проїзду автотранспорту проектна
- Будівлі та споруди інженерного забезпечення
- споруда теплопостачання існуюча
- споруда електрозабезпечення існуюча
- Інші будівлі та споруди
- некапітальна споруда існуюча
- некапітальна споруда проектна
- Функціональні майданчики
- дитячий ігровий існуючий
- спортивний існуючий
- паркувальний існуючий
- дитячий ігровий проектний
- відпочинку проектний
- спортивний проектний
- паркувальний проектний
- для вихову тварин проектний
- інший спеціалізований майданчик проектний
- Обмеження
- Території в червоних лініях
- території в червоних лініях
- Території в лініях регулювання забудови
- території в лініях регулювання забудови
- Охоронні зони
- охоронна зона навколо (вздовж) об'єкта енергетичної системи існуюча
- охоронна зона навколо (вздовж) об'єкта енергетичної системи проектна
- Санітарно-захисні зони
- санітарно-захисна зона навколо об'єкта існуюча
- Санітарні відстані (розриви) від об'єкту
- Санітарні відстані (розриви) від об'єкту існуючі
- Санітарні відстані (розриви) від об'єкту проектна
- Водоохоронні зони
- водоохоронна зона існуюча
- Транспортні мережі
- Вулиці та дороги населених пунктів
- вулиця (дорога) місцевого значення існуюча
- вулиця (дорога) місцевого значення проектна
- Інженерна мережа
- Місцеві лінії електропередач
- кабельна існуюча
- повітряна проектна
- Трубопроводи дощової каналізації
- самопливний проектний
- інший
- Використання земель
- Земельна ділянка
- Навколишнє середовище
- Озеленення
- обмеженого призначення існуючі
- загального користування проектні
- інші
- Горизонталі
- горизонталі

Схема інженерної підготовки, благоустрою території та вертикального планування 13-го мкр-ну міста Чорноморськ М1:1000

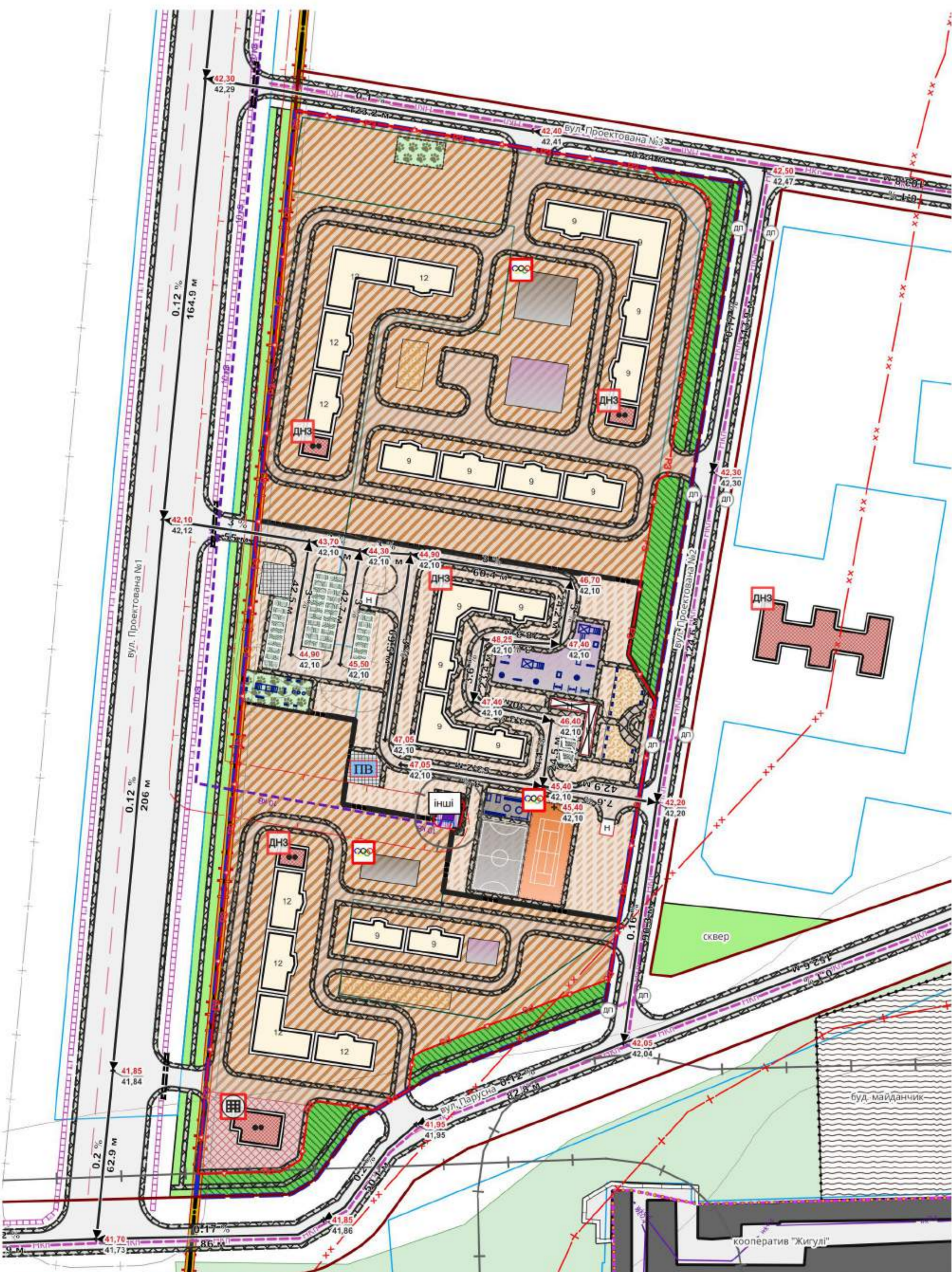
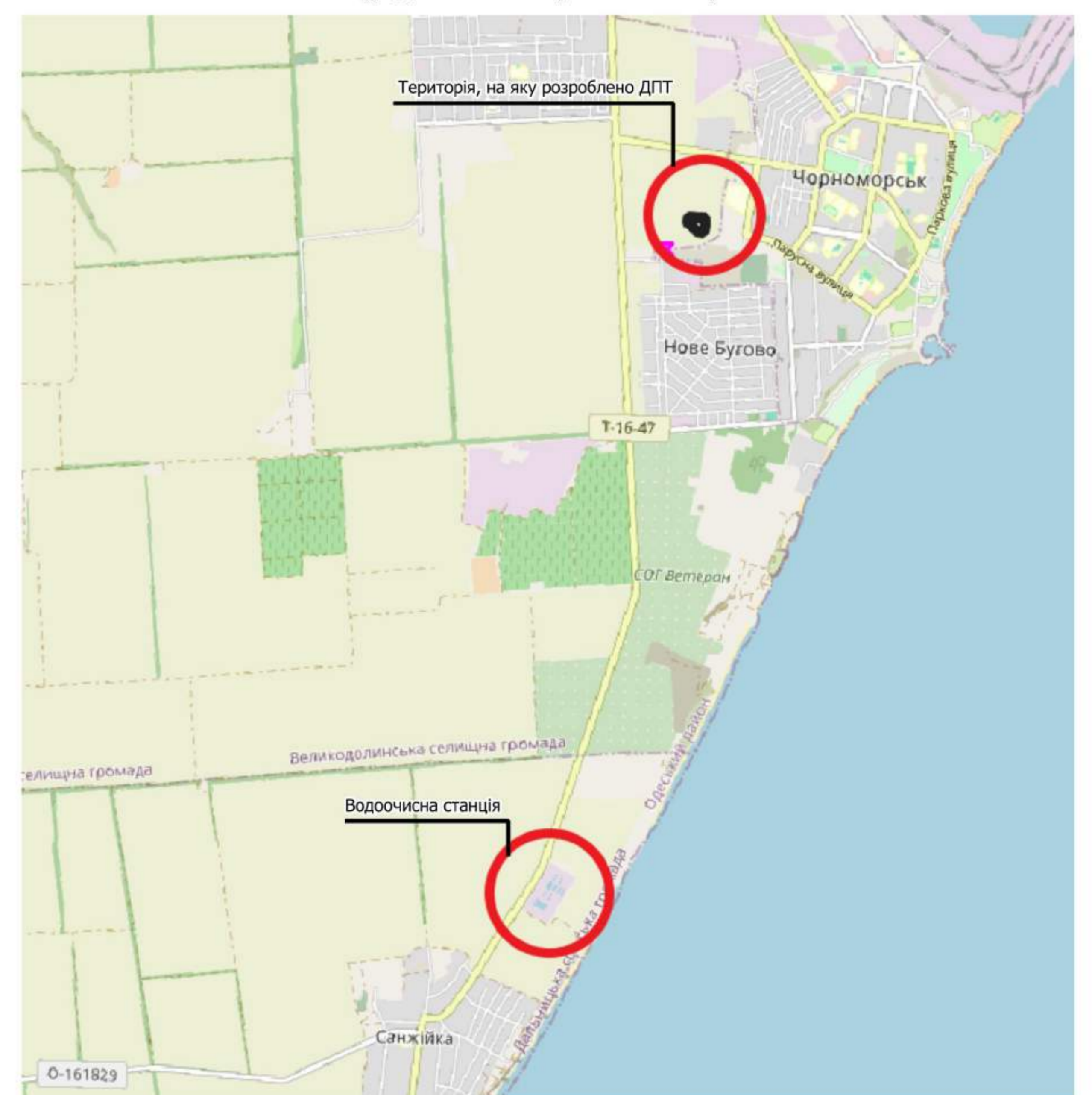


Схема розташування існуючих очисних споруд (у довільному масштабі)



0 100 200 m

Замовник: Виконавець: Чорноморської міської ради		06/02/2024-ДПТ	
Одеського району Одеської області		Детальний план частини території 13-го мкр-нової в м. Чорноморськ Одеської області загальною площею 1,5 га для будівництва багатоквартирного житлового будинку	
Зн. Юльє Архуш Н.ан.	Підпис: С.УРОВА	Дата: 06/02/2024	Архуш
Лордуб. ТЕРЕЩЕНКО Н.контр.	С.УРОВА	Стор. п	7
Детальний план території		ТОВ ПБ "Базис"	
Схема інженерної підготовки, благоустрою території та вертикального планування 13-го мкр-ну міста Чорноморськ М1:2000		Сертифікат АА №0002158 м. Одеса-2024	