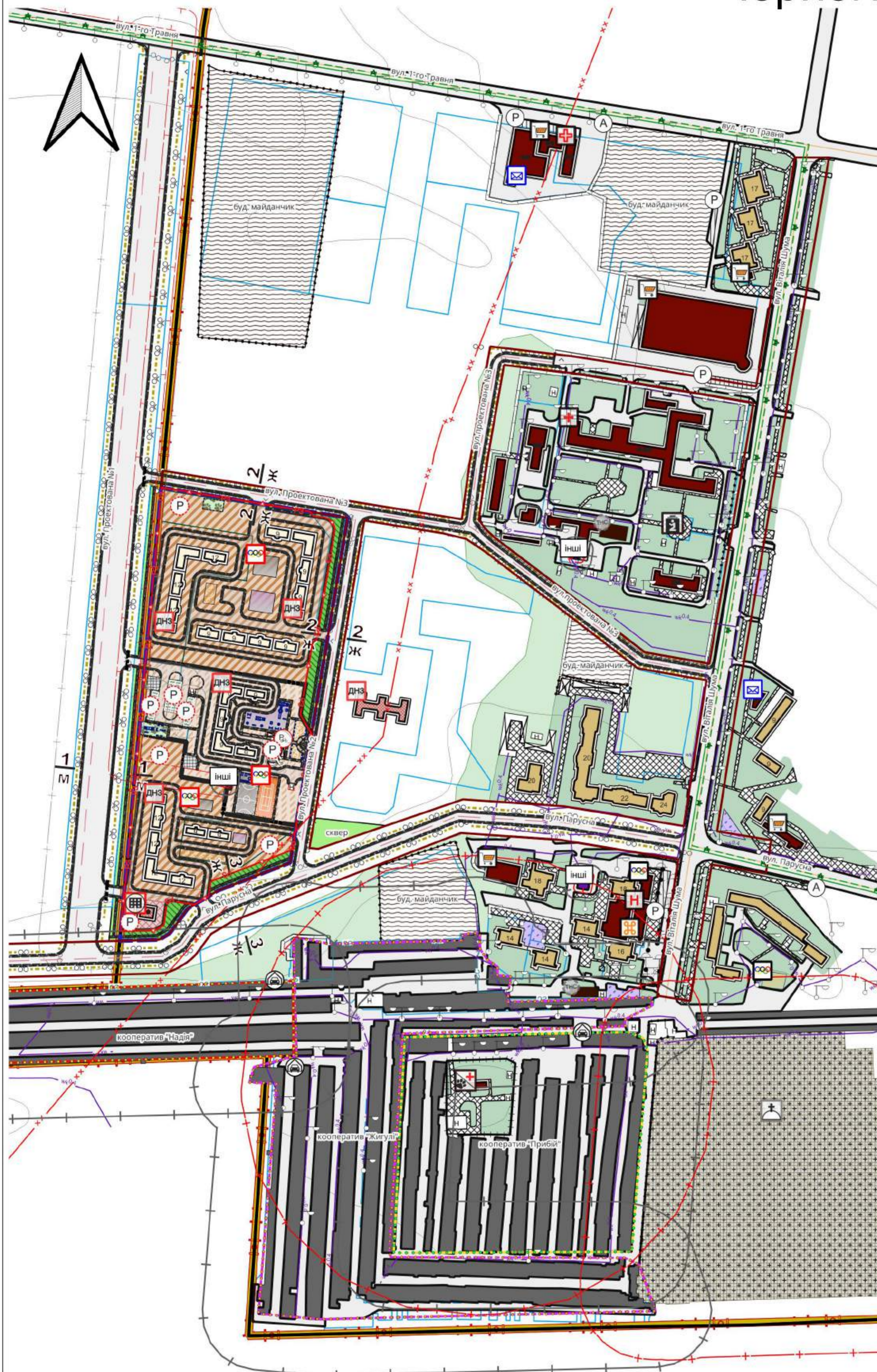


# Схема транспортної мобільності та інфраструктури 13-го мкр-ну міста Чорноморськ М1:2000

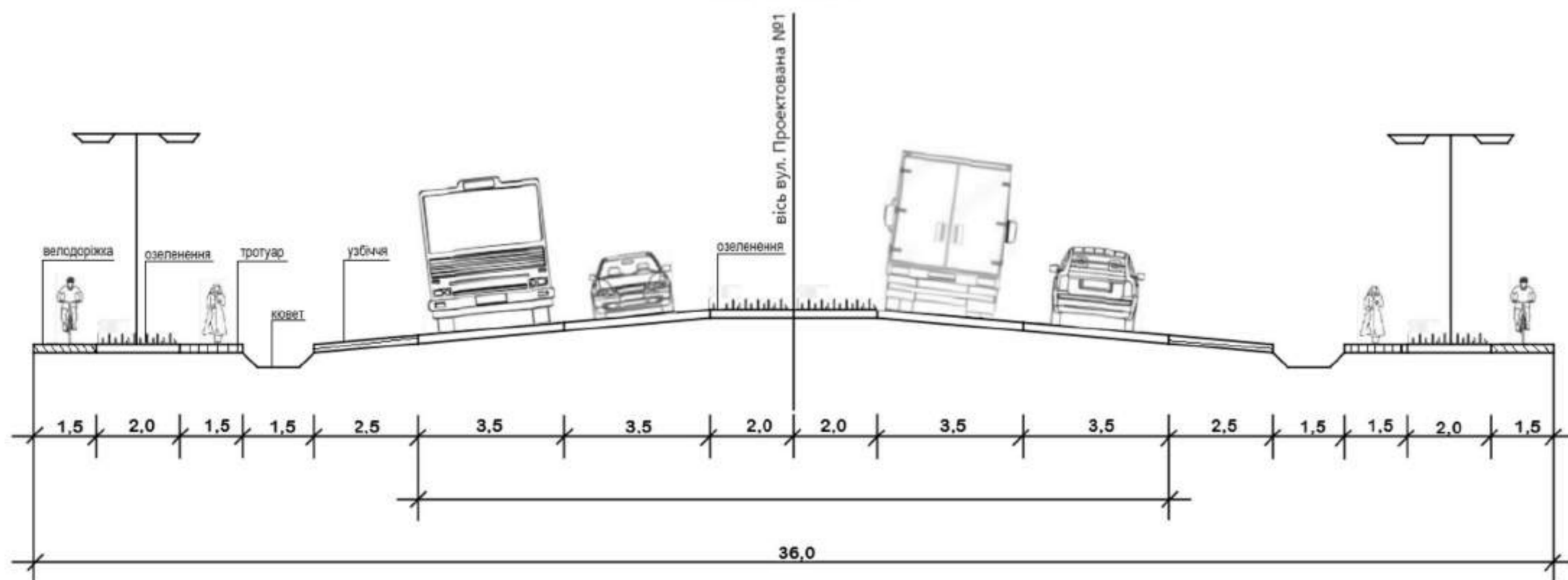


- Умовні позначення:**
- Соціальні об'єкти**  
 Адміністративно-управлінські заклади  
 [іконка] проєктні  
 Освітні заклади  
 [іконка] заклад дошкільної освіти проєктний  
 Ветеринарні лікарні  
 [іконка] існуючі
- Заклади охорони здоров'я**  
 [іконка] лікарняний заклад багатопрофільний існуючий  
 [іконка] поліклініка існуюча
- Культові об'єкти**  
 [іконка] існуючі
- Спортивні об'єкти**  
 [іконка] існуючі  
 [іконка] проєктні
- Заклади торгівлі**  
 [іконка] існуючі
- Заклади громадського харчування**  
 [іконка] існуючі
- Туристичні об'єкти**  
 Заклади короткострокового проживання  
 [іконка] готелі, мотелі, хостели існуючі
- Громадські об'єкти**  
 Кладовища  
 [іконка] інші
- Об'єкти транспорту**  
 Гаражі  
 [іконка] існуючі
- Автостоянки для постійного зберігання автомобілів**  
 [іконка] існуючий  
 [іконка] проєктний
- Зупинки громадського транспорту**  
 [іконка] автобуса існуюча  
 [іконка] автобусної зовнішнього транспорту проєктний
- Маршрути громадського транспорту**  
 [іконка] автобусний зовнішнього транспорту проєктний
- Інженерні об'єкти**  
 Об'єкти систем електрозабезпечення  
 [іконка] інші
- Об'єкти на мережах тепlopостачання**  
 [іконка] інші
- Телекомунікаційні об'єкти**  
 [іконка] відділення зв'язку існуюче
- Планувальні елементи**  
 Населені пункти  
 [іконка] населені пункти існуючі  
 Території територіальних громад  
 [іконка] територія, на яку розроблено ДПТ
- Функціональне використання територій існуюче**  
 [іконка] території кладовищ та крематоріїв
- Функціональне призначення територій проєктне**  
 [іконка] території житлової багатоквартирної забудови без зміни функціонального використання  
 [іконка] території житлової багатоквартирної забудови зі зміною функціонального використання  
 [іконка] території громадської забудови без зміни функціонального використання  
 [іконка] території об'єктів енергозабезпечення зі зміною функціонального використання  
 [іконка] зелені насадження загального користування без зміни функціонального використання
- Будівлі**  
 Житлові будівлі  
 [іконка] будівлі житлові існуючі діючі  
 [іконка] будівлі житлові проєктні
- Громадські будівлі та споруди**  
 [іконка] громадські будівлі та споруди існуючі діючі  
 [іконка] громадські будівлі та споруди проєктні
- Будівлі та споруди транспорту**  
 [іконка] будівля чи споруда транспорту існуюча  
 [іконка] тверде покриття для проїзду автотранспорту існуюче  
 [іконка] пішохідні майдани, тротуари, пішохідні зони проєктні  
 [іконка] пішохідні майдани, тротуари, пішохідні зони існуючі  
 [іконка] тверде покриття для проїзду автотранспорту проєктне
- Будівлі та споруди інженерного забезпечення**  
 [іконка] споруда тепlopостачання існуюча  
 [іконка] споруда електрозабезпечення існуюча
- Інші будівлі та споруди**  
 [іконка] некапітальна споруда існуюча  
 [іконка] некапітальна споруда проєктна
- Функціональні майданчики**  
 [іконка] дитячий ігровий існуючий  
 [іконка] спортивний існуючий  
 [іконка] паркувальний існуючий  
 [іконка] дитячий ігровий проєктний  
 [іконка] відпочинку проєктний  
 [іконка] спортивний проєктний  
 [іконка] паркувальний проєктний  
 [іконка] для вивгу тварин проєктний  
 [іконка] інший спеціалізований майданчик проєктний
- Обмеження**  
 Території в червоних лініях  
 [іконка] території в червоних лініях  
 Території в лініях регулювання забудови  
 [іконка] території в лініях регулювання забудови
- Охоронні зони**  
 [іконка] охоронна зона навколо (вздовж) об'єкта енергетичної системи існуюча  
 [іконка] охоронна зона навколо (вздовж) об'єкта енергетичної системи проєктна
- Санітарно-захисні зони**  
 [іконка] санітарно-захисна зона навколо об'єкта існуюча
- Санітарні відстані (розриви) від об'єкту**  
 [іконка] Санітарні відстані (розриви) від об'єкту існуючі  
 [іконка] Санітарні відстані (розриви) від об'єкту проєктна
- Водоохоронні зони**  
 [іконка] водоохоронна зона існуюча
- Транспортні мережі**  
 Вулиці та дороги населених пунктів  
 [іконка] вулиця (дорога) місцевого значення існуюча  
 [іконка] вулиця (дорога) місцевого значення проєктна
- Мережа доріжок**  
 [іконка] доріжка для велосипедної їзди проєктна
- Інженерна мережа**  
 Місцеві лінії електропередач  
 [іконка] кабельна існуюча
- Розподільні газопроводи**  
 [іконка] середнього тиску існуючий
- Використання земель**  
 [іконка] Земельна ділянка  
 Навколишні середовища
- Озеленення**  
 [іконка] обмеженого призначення існуючі  
 [іконка] загального користування проєктні  
 [іконка] інші
- Горизонталі**  
 [іконка] горизонталі

## Поперечні профілі вулиць

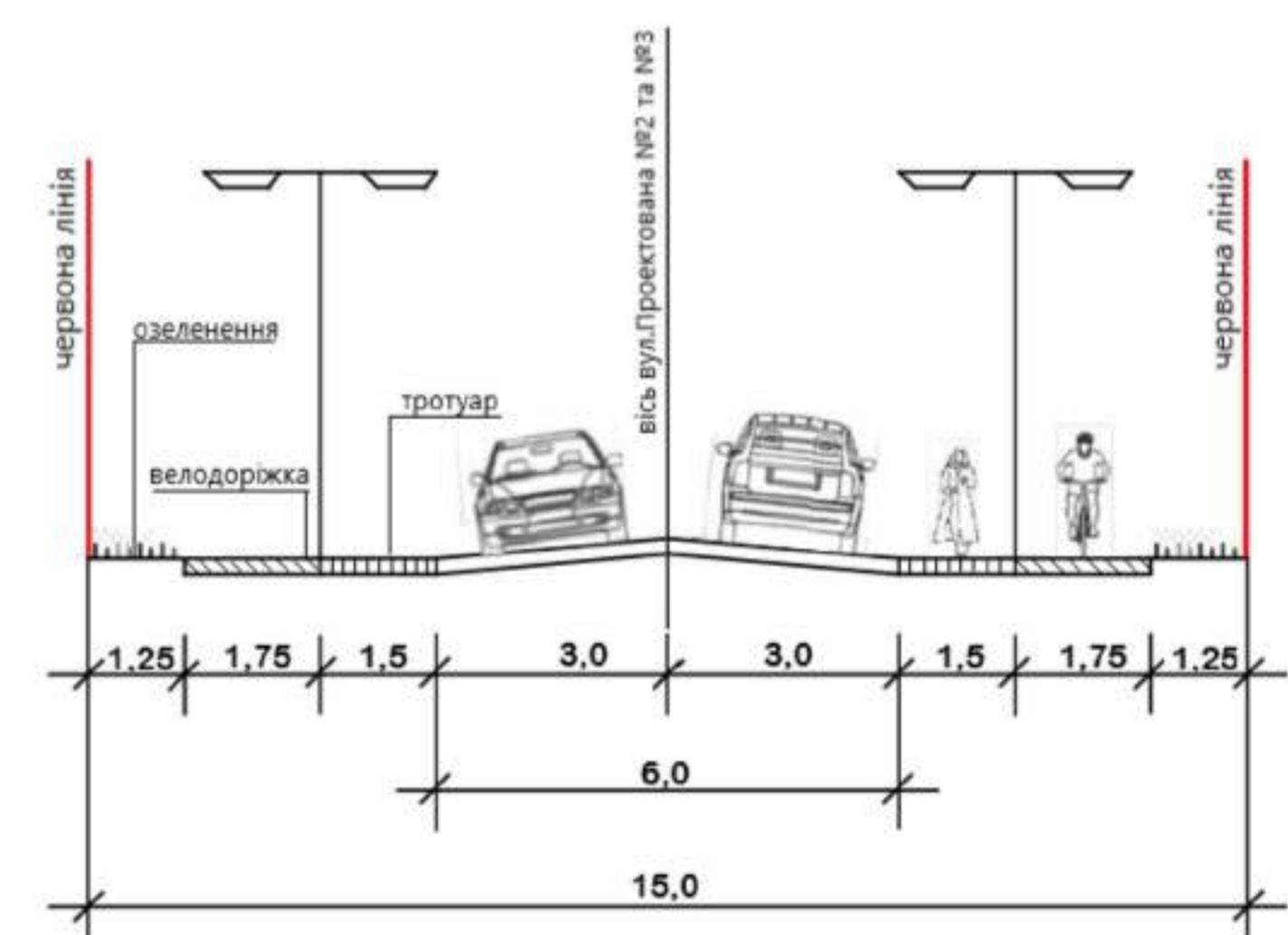
Поперечний профіль вул.Проектівана №1  
М1:100

1М-1М




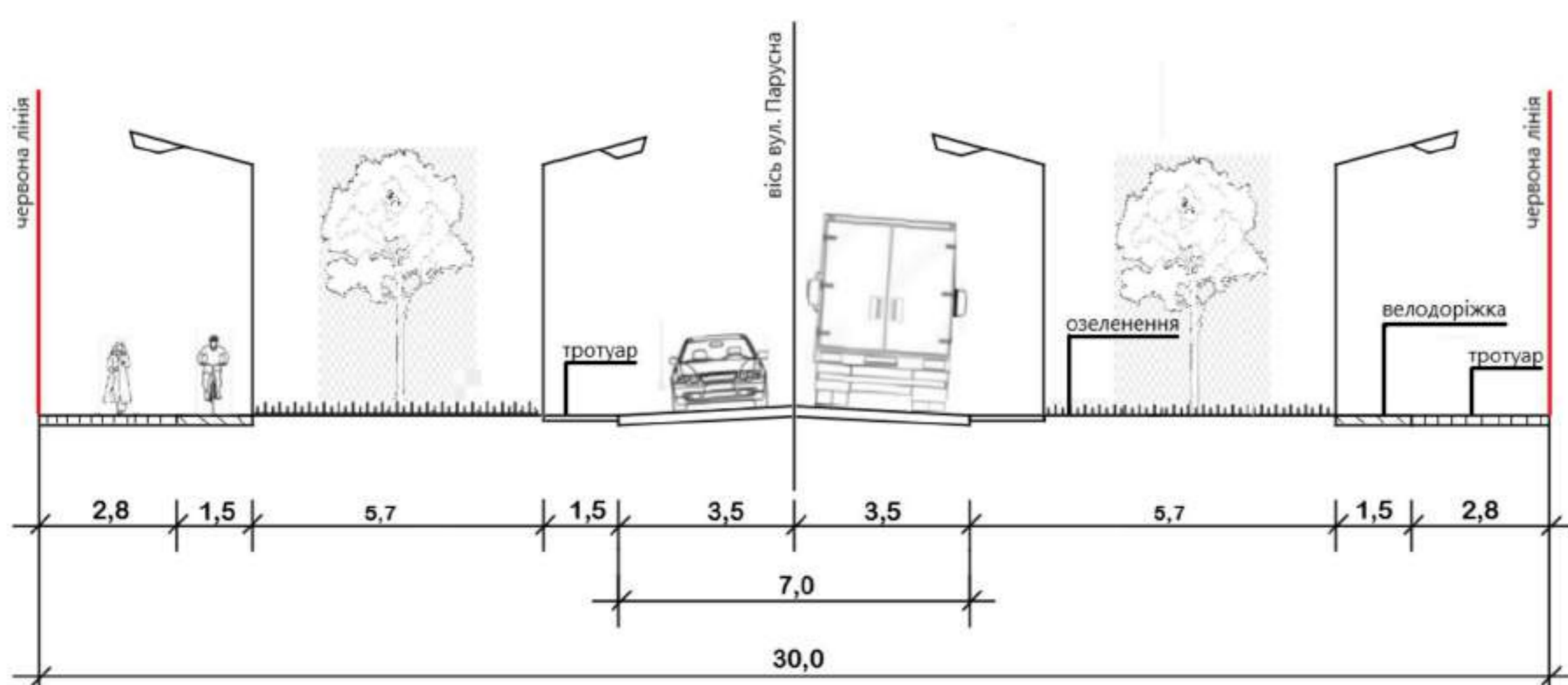
Поперечний профіль вулиць Проектівана №2 та №3  
М1:100

2Ж-2Ж



Поперечний профіль вул. Парусна  
М1:100

3Ж-3Ж



Замовник: Виконавець: Чорноморська міська рада				06/02/2024-ДПТ	
Одеського району Одеської області					
Детальний план частини території 13-го мікрорайону м. Чорноморська Одеського району Одеської області загальною площею 1,5 га для будівництва багатоквартирного житлового будинку					
Кільк. Аркушів	№ зм.	Підпис	Дата	Стадія	Аркуші
ГАП	СУРОВА			П	5
Розроб.	ТЕРЕЩЕНКО				
Н. контр.	СУРОВА				
Детальний план території					
Схема транспортної мобільності та інфраструктури 13-го мкр-ну міста Чорноморськ М1:2000				ТОВ ПБ "Базис" Сертифікат АА №002158 м. Одеса-2024	