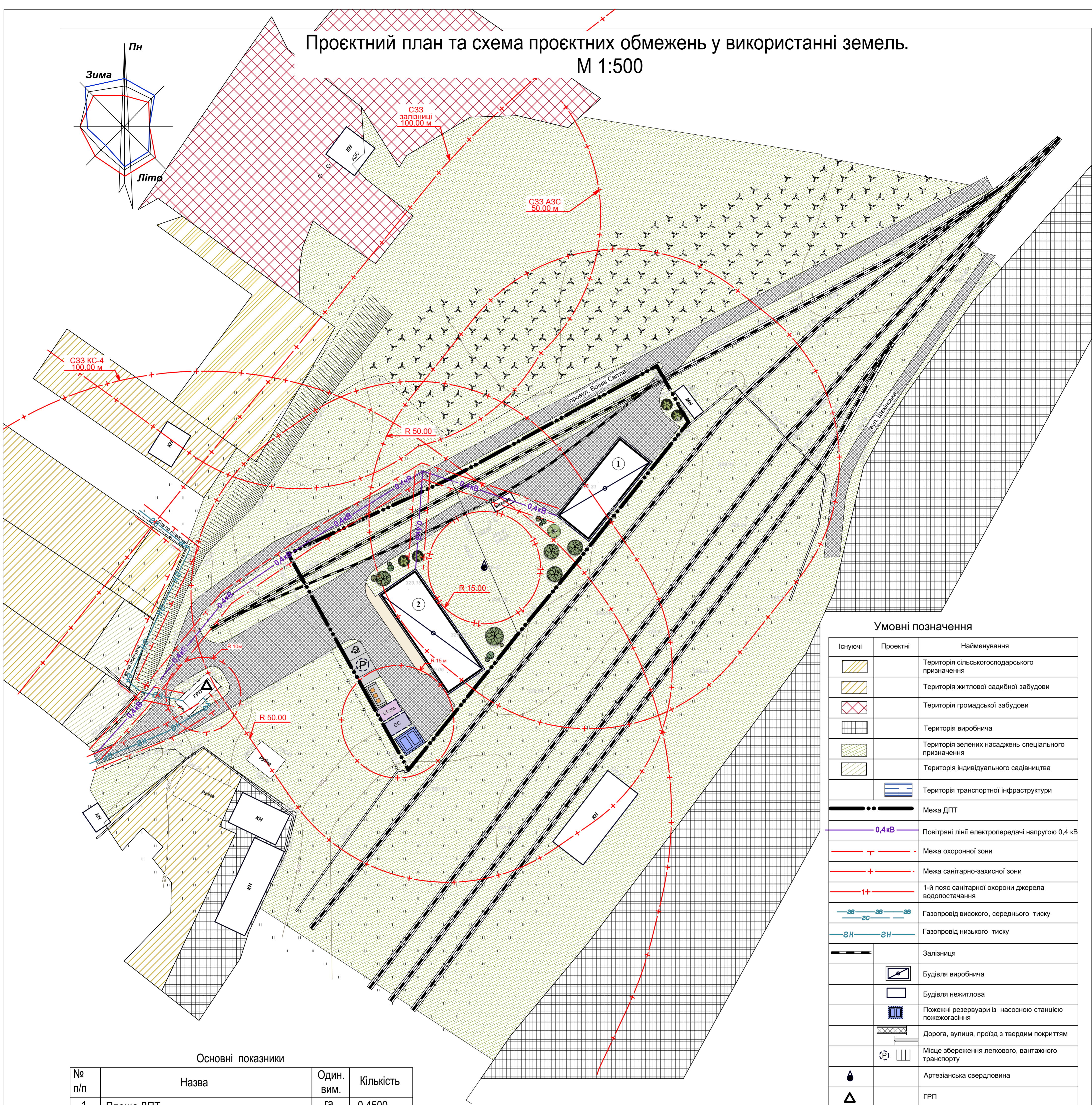
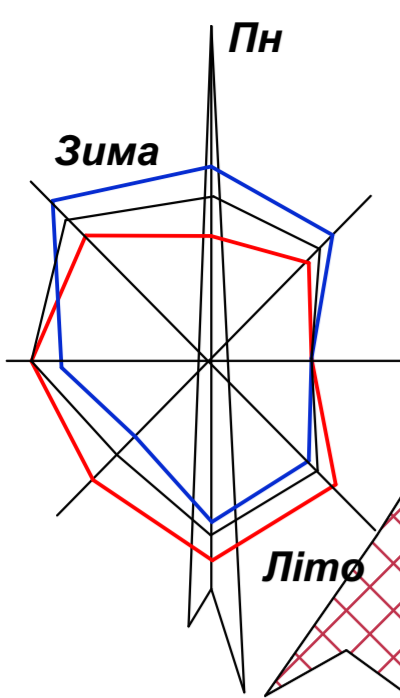


Проектний план та схема проектних обмежень у використанні земель.

М 1:500



Умовні позначення

Існуючі	Проектні	Найменування
		Територія сільськогосподарського призначення
		Територія житлової садибної забудови
		Територія громадської забудови
		Територія виробнича
		Територія зелених насаджень спеціального призначення
		Територія індивідуального садівництва
		Територія транспортної інфраструктури
		Межа ДПТ
		Повітряні лінії електропередачі напругою 0,4 кВ
		Межа охоронної зони
		Межа санітарно-захисної зони
		1-й пояс санітарної охорони джерела водопостачання
		Газопровід високого, середнього тиску
		Газопровід низького тиску
		Залізниця
		Будівля виробнича
		Будівля нежитлова
		Пожежні резервуари із насосною станцією пожежогасіння
		Дорога, вулиця, проїзд з твердим покриттям
		Місце збереження легкового, вантажного транспорту
		Артезійська свердловина
		ГРП
		Очисна споруда каналізації
		Очисна споруда поверхневих стічних вод
		Майданчик для контейнерів для ТПВ
		Огорожа

Основні показники

№ п/п	Назва	Один. вим.	Кількість
1	Площа ДПТ	га	0,4500
2	Площа забудови	кв.м.	687*
3	Площа твердого покриття доріг, тротуарів, майданчиків	кв.м.	1535*
4	Площа озеленення	кв.м.	2278*
5	Щільність забудови	%	35-60*
6	К-сть робочих місць	к-сть	5*


Експлікація будівель і споруд

№ п/п	Найменування будівель та споруд	К-сть	Примітка
1	Пункт технічного обслуговування залізничних вагонів	1	Проектн.
2	Складська будівля	1	Проектн.

* - Дані приведені орієнтовні і будуть уточнені при розробці стадії "Проект"

Габаритні розміри проектних будівель та розташування їх на земельній ділянці є умовними, і можуть бути змінені або уточнені на наступних стадіях проектування

Масштаб 1:500 (в 1см - 5м)



26/9/19-01-2026

Детальний план території для розміщення транспортно-складської забудови на земельних ділянках з кадастровими номерами 051030000.00.004.0038, 051030000.00.004.0039 в межах кварталу обмеженого вулицею Шевченська а м. Жмеринка Жмеринського р-ну Вінницької області

Зміна	Кільк.	Аркуш	№ док.	Підпис	Дата
Г.А.П.	Богачук С.С.				
Виконала	Богачук С.С.				

Детальний план території			Стадія	Аркуш	Аркушів
Проектний план та схема проектних обмежень у використанні земель			ДПТ	4	9
М 1:500			ТОВ "ВІНЕКС"		